

3/31 H7

T.C.
KÜLTÜR VE TURİZM BAKANLIĞI
ADANA KÜLTÜR VARLIKLARINI KORUMA BÖLGE KURULU

KARAR

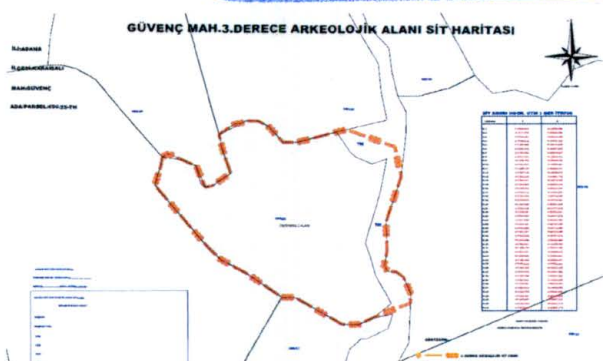



TOPLANTI TARİHİ VE NO: 31.03.2022-468
KARAR TARİHİ VE NO : 31.03.2022-14681

TOPLANTI YERİ
ADANA

Adana ili, Karaisalı ilçesi, Güvenç Mahallesi sınırları içinde mülkiyeti maliye hazinesine ait 696 ada 25 nolu parsel ve TH alan sınırları içerisinde bulunan alanın 2863 Sayılı Yasa kapsamında kalıp kalamadığına ve Adana Kültür Varlıklarını Koruma Bölge Kurul Müdürlüğüne yapılan yerinde inceleme sonucunda tespit edilen kültür varlıklarının tesciline yönelik; Karaisalı Kaymakamlığı Milli Emlak Şefliğinin 12.10.2021 gün ve 1956218 sayılı yazısı ve ekleri, Mehmet YILDIZ'ın 12.10.2021 tarihli dilekçesi, Adana Kültür Varlıklarını Koruma Bölge Kurulu Müdürlüğüne görüş verilmesini talep eden 18.01.2022 gün ve 2117053 sayılı yazısı, Fen İşleri Müdürlüğüne 20.01.2022 gün ve 3437 sayılı yazısı, Maden ve Petrol İşleri Genel Müdürlüğü 31.01.2022 gün ve 2022036155 sayılı yazısı ve eki, DSİ Genel Müdürlüğü 6. Bölge Müdürlüğüne 08.02.2022 gün ve 2002195 sayılı yazısı, Adana Kültür Varlıklarını Koruma Bölge Kurulu Müdürlüğü uzmanlarınca hazırlanan 30.03.2022 tarih ve 1304672 sayılı yerinde inceleme raporu ve ekleri okundu, konunun işlem dosyası incelendi, yapılan görüşmeler sonucunda;

Adana ili, Karaisalı ilçesi, Güvenç Mahallesi sınırları içinde mülkiyeti maliye hazinesine ait 696 ada 25 nolu parselin ve TH alanın 2863 sayılı yasa kapsamında sit potansiyeli taşıdığı, Adana Kültür Varlıklarını Koruma Bölge Kurulu Müdürlüğü uzmanlarının 30.03.2022 gün ve 1304672 sayılı raporundan anlaşıldığından, 3. Derece arkeolojik sit olarak tescil edilmesine, kararımız eki sit fişi ile haritada gösterilen sit alanı sınırların uygun olduğuna karar verildi.

AVRUPA KONSEYİ	DOĞAL VE KÜLTÜREL VARLIKLARI KORUMA ENVANTERİ	D.K.V.K.E.	SİT	HARİTA NO:
T Ü R K İ Y E	KÜLTÜR VARLIKLARI VE MÜZELER GENEL MÜDÜRLÜĞÜ			
İLİ :	ADANA	İLÇESİ : KARAIŞALI	MAHALLE KÖY VEYA MEVKİİ : GÜVENÇ	KADASTRO : PAFTA: ADA: PARSEL:
ADI	İstiklal Mahallesi 3. Derece Arkeolojik Sit Alanı			696 ADA 25 PARSEL
GENEL TANIM :				
Alanda çok sayıda çatı kremi, farklı boyutlara ait seramik parçaları ve zemin döşeme taşı olarak kullanılmış olabilecek düzeltilmiş taşlar tespit edilmiştir. Alanın büyük bölümünde fiziki müdahalede bulunulduğu gözlemlenmiştir.				
ŞİMDİKİ TEHLİKELER	: Kaçak kazı, beşeri faaliyet			
ŞİMDİKİ DURUM	:			
SİT POTANSİYELİ	: 3. Derece Arkeolojik Sit Alanı	Adana Kültür Varlıklarını Koruma Bölge Kurulunun	KORUMA DERECESELİ :	3. Derece Arkeolojik Sit Alanı
ŞİMDİKİ KORUMA	: Korumasız	31.03.22 gününü kapsayan sayılı Karar Ekidir	HAZIRLAYANLAR :	30.03.2022
ÖNERİLEN KORUMA	: 3. Derece Arkeolojik Sit Alanı		Hüseyin TEKİN Akın EROĞLU	Arkeolog Harita Teknikeri
YAYIN DİZİSİ	: Başkan Başkan Yrd.		KONTROL EDEN :	Alim RAMPAL Bölge Kurulu Müdürü
GÖZLEMLER	: Üye Üye Üye Üye Üye		REVİZYON	
			G.M.E.E.A.Y.K ONAYI :	/ / 2022

HARİTALAR, FOTOĞRAFLAR	
	
	



24

25

26