

T.C.
KÜLTÜR VE TURİZM BAKANLIĞI
ADANA KÜLTÜR VARLIKLARINI KORUMA BÖLGE KURULU
KARAR

Toplantı Tarihi ve No : 31.03.2022 -468
Karar Tarihi ve No 31.03.2022 -14659

Toplantı Yeri
ADANA

Adana ili, Yumurtalık ilçesi, Gölovası Mahallesi, kıyı kenar çizgisi içerisinde, tapulama harici alanda tespit edilen kültür varlıklarının 2863 sayılı yasa kapsamında taşınmaz kültür varlığı olarak tescil edilmesine ilişkin; Adana Kültür Varlıklarını Koruma Bölge Kurulunun 21.12.2021 gün ve 14207 sayılı kararı, Adana Kültür Varlıklarını Koruma Bölge Kurulu Müdürlüğünün 13.02.2022 tarih ve 2191505 sayılı kurum görüşleri istenen yazısı, Adana Çevre, Şehircilik ve İklim Değişikliği İl Müdürlüğünün 17.02.2022 tarih ve 2963850 sayılı görüş yazısı, Adana Kültür Varlıklarını Koruma Bölge Kurulu Müdürlüğü uzmanlarının 14.03.2022 tarih ve 1268824 sayılı yerinde inceleme raporu okundu, ekleri ve konunun işlem dosyası incelendi, yapılan görüşmeler sonucunda;

Adana ili, Yumurtalık ilçesi, Gölovası Mahallesi, kıyı kenar çizgisi içerisinde, tapulama harici alanda tespit edilen kültür varlıklarının 2863 sayılı Yasa kapsamında korunması gerekli taşınmaz kültür varlığı özelliği gösterdiği anlaşıldığından III. derece arkeolojik sit alanı olarak tescil edilmesine, kararımız eki 1/1000 ve 1/10000 ölçekli haritalarda gösterilen sit alanı sınırlarının ve tescil fişinin uygun olduğuna karar verildi.

GÖLOVASI ÜÇÜNCÜ DERECE ARKEOLOJİK SİT HARİTASI

İLİ : ADANA
İLÇESİ: YUMURTALIK
MAHALLESİ: GÖLOVASI
PARSELLER: THA

357

1

8

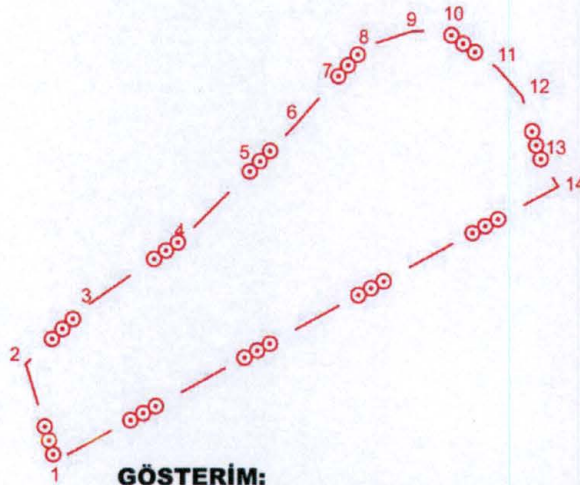
7



ÖLÇEK:1/1000

AKDENİZ

195



GÖSTERİM:



ÜÇÜNCÜ DERECE ARKEOLOJİK SİT SINIRI

ADANA KÜLTÜR VARLIKLARINI

KORUMA BÖLGE KURULUNUN 31.03.2022

GÜN VE 14659 SAYILI KARAR EKİDİR

ADANA KÜLTÜR VARLIKLARINI KORUMA
BÖLGE KURULU ONAYI

BAŞKAN

BAŞKAN YRD.

ÜYE

ÜYE

ÜYE

ÜYE

ÜYE

ÜYE

ÜYE

3. DERECE ARKEOLOJİK SİT ALANI KÖŞE KOORDİNATLARI
(3 DER-ITRF96)

Nokta No	Y	X
1	491710.519	4080504.996
2	491706.157	4080519.106
3	491715.177	4080527.567
4	491728.872	4080537.052
5	491739.616	4080547.760
6	491745.714	4080553.879
7	491751.293	4080560.195
8	491755.847	4080565.242
9	491762.851	4080567.509
10	491767.628	4080567.572
11	491775.323	4080562.090
12	491778.849	4080558.081
13	491781.437	4080549.220
14	491784.195	4080544.907

ALİ TOĞRAN
ARKEOLOG

MÜNEVVER EVREN KAYA
ARKEOLOG

AHMET DAMLABAKIR
HARİTA TEKNİKERİ

GÖLOVASI ÜÇÜNCÜ DERECE ARKEOLOJİK SİT HARİTASI

İLİ : ADANA
İLÇESİ: YUMURTALIK
MAHALLESİ: GÖLOVASI
PARSELLER: THA

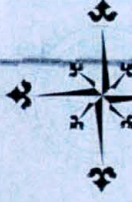
Gölovası Sahil Sitesi

Çıplak T.

Malaz
(Mvk.)

Küçük T.

K



1/10000

GÖSTERİM: ÜÇÜNCÜ DERECE ARKEOLOJİK SİT SINIRI

ADANA KÜLTÜR VARLIKLARINI

KORUMA BÖLGE KURULUNUN 31.03.2022

GÜN VE...4459...SAYILI KARAR EKİDİR

ADANA KÜLTÜR VARLIKLARINI KORUMA

BÖLGE KURULU ONAYI

BAŞKAN

BAŞKAN YRD.

ÜYE

ÜYE

ÜYE

ÜYE

ÜYE

ÜYE

ÜYE

ÜYE

ÜYE

ÜYE

ALİ TOĞRAN
ARKEOLOG

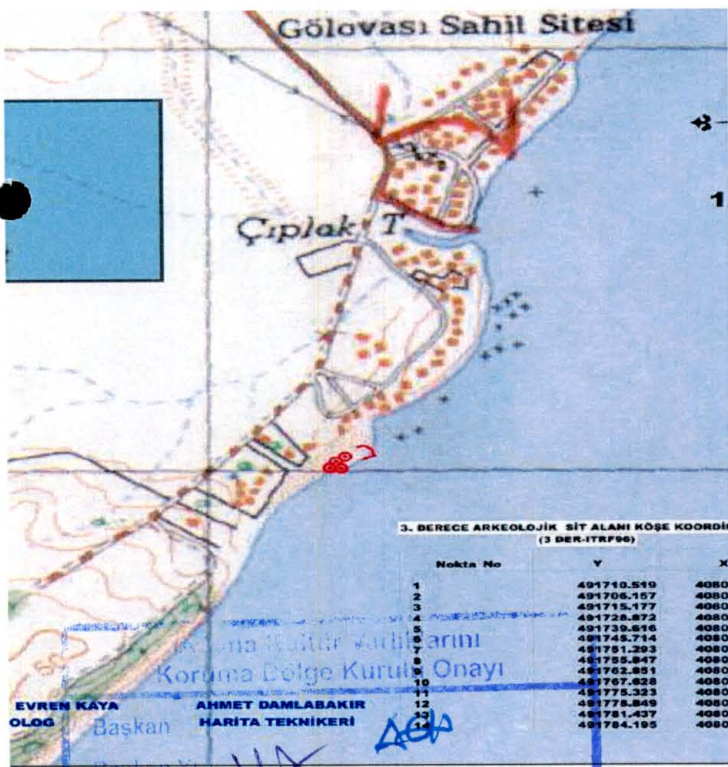

MÜNEVVER EVREN KAYA
ARKEOLOG

AHMET DAMLABAKIR
HARİTA TEKNİKERİ


3. DERECE ARKEOLOJİK SİT ALANI KOŞE KOORDİNATLARI
(3 DER-İTRF96)

Nokta No	Y	X
1	491710.519	4080504.996
2	491706.157	4080519.106
3	491715.177	4080527.567
4	491728.872	4080537.052
5	491739.616	4080547.760
6	491745.714	4080553.879
7	491751.293	4080560.195
8	491755.847	4080565.242
9	491762.851	4080567.509
10	491767.628	4080567.572
11	491775.323	4080562.090
12	491778.849	4080558.081
13	491781.437	4080549.220
14	491784.195	4080544.907

AVRUPA KONSEYİ	DOĞAL VE KÜLTÜREL VARLIKLARI KORUMA ENVANTERİ	D.K.V.K.E.	sit	HARİTA NO:
T Ü R K İ Y E	KÜLTÜR VARLIKLARI VE MÜZELER GENEL MÜDÜRLÜĞÜ			
İLİ:	ADANA	İLÇESİ : YUMURTALIK	MAHALLE KÖY VEYA MEVKİİ : GÖLOVASI	KADASTRO : PAFTA: ADA: PARSEL: TH-SAHİL
ADI	GÖLOVASI 3. DERECE ARKEOLOJİK SİT ALANI			
GENEL TANIM : Söz konusu alan Balıkçı Mesut olarak bilinen restorantın hemen önünde denize sıfır noktada yer aldığı bazı bölümlerin denizin çekilmesiyle iyice ortaya çıktığı anlaşılmıştır. Taş alım yerleri, çekek yeri ve tuz çıkarma noktaları sahil kısmında bulunan kayalık alana oyulmuş vaziyettedir. Deniz tuzunun ve suyunun aşındırıcı etkisiyle bazı nokatalarda deformasyonlar gerçekleşmiştir. alanda seramik izinin çok az da olsa ratlanmıştır.				
ŞİMDİKİ TEHLİKELER	: Deniz tuzu, nem			
ŞİMDİKİ DURUM	: Sahil			
SİT POTANSİYELİ	: 3. Derece Arkeolojik Sit Alanı		KORUMA DERECESİ : 3. Derece Arkeolojik Sit Alanı	
ŞİMDİKİ KORUMA	: Korumasız		HAZIRLAYANLAR : 11.03.2022 ALİ TOĞRAN Arkeolog Ahmet DAMLABAKIR Harita Teknikeri M. Evren KAYA Arkeolog	
ÖNERİLEN KORUMA	: Tescillenerek ilk etapta beşeri tahribatin engellenmesi.		KONTROL EDEN : Almila PAMPAL Bölge Kurulu Müdür V.	
YAYIN DİZİSİ	:			
GÖZLEMLER	: söz konusu alan deniz tuzu ve neme açık bir alan olması nedeniyle deformasyonlar görülmektedir. Alanda ayrıca sahil kısmında restoran bulunmaktadır.		REVİZYON : G.M.E.E.A.Y.K. ONAYI / / 200...	

HARİTALAR, FOTOĞRAFLAR :																																														
 <p>3. DERECE ARKEOLOJİK SİT ALANI KOŞE KOORDİNİ (3 DER-İTRF96)</p> <table border="1"> <thead> <tr> <th>Nokta No</th> <th>Y</th> <th>X</th> </tr> </thead> <tbody> <tr><td>1</td><td>491710.519</td><td>4080</td></tr> <tr><td>2</td><td>491706.167</td><td>4080</td></tr> <tr><td>3</td><td>491715.177</td><td>4080</td></tr> <tr><td>4</td><td>491728.872</td><td>4080</td></tr> <tr><td>5</td><td>491739.816</td><td>4080</td></tr> <tr><td>6</td><td>491745.714</td><td>4080</td></tr> <tr><td>7</td><td>491751.203</td><td>4080</td></tr> <tr><td>8</td><td>491755.847</td><td>4080</td></tr> <tr><td>9</td><td>491762.851</td><td>4080</td></tr> <tr><td>10</td><td>491767.628</td><td>4080</td></tr> <tr><td>11</td><td>491775.323</td><td>4080</td></tr> <tr><td>12</td><td>491779.849</td><td>4080</td></tr> <tr><td>13</td><td>491781.427</td><td>4080</td></tr> <tr><td>14</td><td>491784.195</td><td>4080</td></tr> </tbody> </table> <p>EVREN KAYA Başkan AHMET DAMLABAKIR HARİTA TEKNİKERİ</p>	Nokta No	Y	X	1	491710.519	4080	2	491706.167	4080	3	491715.177	4080	4	491728.872	4080	5	491739.816	4080	6	491745.714	4080	7	491751.203	4080	8	491755.847	4080	9	491762.851	4080	10	491767.628	4080	11	491775.323	4080	12	491779.849	4080	13	491781.427	4080	14	491784.195	4080	 <p>Adana Kültür Varlıklarını Koruma Bölge Kurulunun Kararıdır Karar Eki'dir Adana Kültür Varlıklarını Koruma Bölge Kurulunun Kararıdır 11.03.2022 14659</p>
Nokta No	Y	X																																												
1	491710.519	4080																																												
2	491706.167	4080																																												
3	491715.177	4080																																												
4	491728.872	4080																																												
5	491739.816	4080																																												
6	491745.714	4080																																												
7	491751.203	4080																																												
8	491755.847	4080																																												
9	491762.851	4080																																												
10	491767.628	4080																																												
11	491775.323	4080																																												
12	491779.849	4080																																												
13	491781.427	4080																																												
14	491784.195	4080																																												

HARİTALAR, FOTOĞRAFLAR



slu