

T.C.
KÜLTÜR VE TURİZM BAKANLIĞI
ADANA KÜLTÜR VARLIKLARINI KORUMA BÖLGE KURULU
KARAR

TOPLANTI TARİHİ VE NO:29.03.2022- 466
KARAR TARİHİ VE NO :29.03.2022- 14570

TOPLANTI YERİ
ADANA

Mersin ili, Anamur ilçesi, Kalınören Mahallesi sınırları içinde mülkiyeti maliye hazinesine ait 732 nolu orman parselinde tespit edilen Antik Kaya Mezarı tescili konusuna ilişkin; Mersin Valiliği İl Kültür ve Turizm Müdürlüğü'nün 26.11.2021 gün ve 1944474 sayılı yazısı ve ekleri, Anamur Müze Müdürlüğü uzmanlarınca hazırlanan 18.11.2021 gün ve 11058241 sayılı raporu ve ekleri, Adana Kültür Varlıklarını Koruma Bölge Kurulu Müdürlüğü'nün 25.01.2022 gün ve 2128579 sayılı kurum görüş istenilen yazısı, Devlet Su İşleri Genel Müdürlüğü 6. Bölge Müdürlüğü'nün 06.02.2022 gün ve 1987065 sayılı yazısı, İmar ve Şehircilik Dairesi Başkanlığının 15.02.2022 gün ve 253821 sayılı yazısı, Maden ve Petrol İşleri Genel Müdürlüğü'nün 16.02.2022 gün ve 2022054868 sayılı yazısı ve eki, Adana Kültür Varlıklarını Koruma Bölge Kurulu Müdürlüğü uzmanlarınca hazırlanan 28.03.2022 gün ve 1299165 sayılı yerinde inceleme raporu okundu, ekleri ve konunun işlem dosyası incelendi, yapılan görüşmeler sonucunda;

Mersin ili, Anamur ilçesi, Kalınören Mahallesi sınırları içindeki mülkiyeti maliye hazinesine ait 732 nolu orman parselinde tespit edilen Antik Kaya Mezarın 2863 Sayılı Yasa kapsamında korunması gerekli taşınmaz kültür varlığı özelliği taşıdığı Koruma Bölge Kurulu Müdürlüğü uzmanlarınca hazırlanan 28.03.2022 gün ve 1299165 sayılı raporundan anlaşıldığından tesciline, tespit ekibince hazırlanmış kararımız eki haritada gösterilen koruma alanı sınırlarının ve tescil fişinin uygun olduğuna, taşınmazın yapı grubunun "1. Grup Yapı" olarak belirlenmesine karar verildi.

KALINÖREN KAYA MEZARI KORUNMA ALANI HARİTASI

İL:MERSİN

İLÇE:ANAMUR

MAHALLE:KALINÖREN

ADA/PARSEL: 0/732



ÖLÇEK:1/1000

GÜLEÇ MAHALLESİ

ORMAN

0/732

ADANA KÜLTÜR VARLIKLARINI KORUMA BÖLGE
KURULUNUN 29.08.2014 GÜN VE 145732
SAYILI KARAR EKİDİR.

ADANA KÜLTÜR VARLIKLARINI KORUMA
BÖLGE KURULU ONAYI

BAŞKAN
BAŞKAN YRD.
ÜYE
ÜYE
ÜYE
ÜYE
ÜYE
ÜYE
ÜYE

KOORDİNAT ÖZET ÇİZELGESİ

UTM 6 ED 50

UTM 3 ITRF 96

Nokta No	Y	X	Y2	X2
1	482763.668	3995120.393	482722.089	3996544.627
2	482736.245	3995137.523	482694.656	3996561.764
3	482784.685	3995144.072	482743.115	3996568.315
4	482791.017	3995105.496	482749.449	3996529.725
5	482741.777	3995098.862	482700.190	3996523.088

ALAN ÇIKTISI

Ada	Parsel	Alan	Pafta
KORUNMAALANI		1925.220	

LEJANT

- KAYA MEZARI
- KORUNMA ALANI SINIRI
- KADASTRAL PARSEL SINIRI


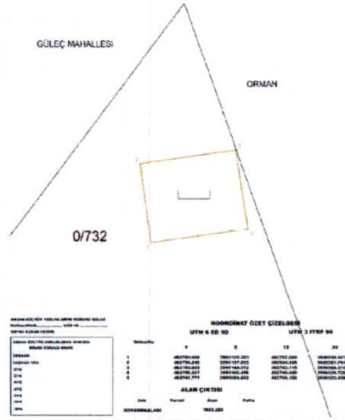
26 HZ m 81 Rlc

AVRUPA KONSEYİ	DOĞAL VE KÜLTÜREL VARLIKLARI KORUMA ENVANTERİ DKVKE		ANIT	ENVANTER NO:	
TÜRKİYE	KÜLTÜR VARLIKLARI VE MÜZELER GENEL MÜDÜRLÜĞÜ		HARİTA NO:		
İL:MERSİN	İLÇESİ: ANAMUR	MAHALLE KÖY MEVKİİ: Kalınören		KORUMA GRUBU	
ADRES:		PAFTA: ADA:PARSEL: 732	KORUMA DERECESİ	1.Grup Yapı X	2.Grup Yapı
ADI: Kaya Mezar		YAPAN: -		MİMARİ ÇAĞI:	
YAPIM TARİHİ:		YAPTIRAN:	VAKFİYE:		
KİTABE:					

GENEL TANIMI: Mersin İli, Silifke İlçesi, Kalınören Mahallesi, 732 parselde Kaya Mezarı

KORUMA DURUMU:	İYİ	TAŞIYICI YAPI:	DIŞ YAPI:	ÜST YAPI:	İÇ YAPI:	SÜSLEME ELEMANI:	RUTUBET :	YOK
	x ORTA							İZİ VAR
	KÖTÜ							ÖNEMLİ

VAZİYET PLANI



BUGÜNKÜ SAHİBİ: Maliye hazinesi

BAKIMINDAN SORUMLU KURUM:

YAPILAN ONARIMLAR:

AYRINTILI TANIM: Kayalık ve orman sahası içerisinde yamacın güneye bakan kesiminde dikdörtgene yakın bir girişe sahip kaya mezarı yer almaktadır. Kaya mezarı yerden yaklaşık 4-5 metre yükseklikte bulunması nedeniyle içerisine girilememiş ve incelenmesi mümkün olmamıştır. Alanın farklı noktalarına dağılmış, farklı dönemlere ve farklı boyutlara ait seramik parçalarının yayıldığı gözlemlenmiştir. Titiopolis Antik Kenti ile bağlantılı bir mezar olması muhtemeldir.

TEKNİK BİLGİLER:

SU	ELEKTRİK	ISITMA

ORJİNAL KULLANIMI:


BUGÜNKÜ KULLANIMI:

ÖNERİLEN KULLANIM:

TESCİL KARARI:

HAZIRLAYANLAR:
Sevim KIMIK Arkeolog
Gerçek İnanç CUDAL Arkeolog
Hüseyin TEKİN Arkeolog

(Handwritten signatures and initials)






YAYIN DİZİNİ:

Kültür Varlıkları
Belge Kurulunun
29.05.2022 tarihli 14572 sayılı
Karar Ekidir

EKLER:

ONAY: Nimla PAMPAL
Koruma Bölge Kurulu Müdür V.





Handwritten blue ink marks: a squiggle on the left, a checkmark-like symbol in the middle, and a stylized 'A' on the right.