

4/16
HT

T.C.
KÜLTÜR VE TURİZM BAKANLIĞI
ADANA KÜLTÜR VARLIKLARINI KORUMA BÖLGE KURULU
KARAR

33.02.1546

Toplantı Tarihi ve No : 28.03.2022 - 465
Karar Tarihi ve No 28.03.2022 - 14539

Toplantı Yeri
ADANA

Mersin İli, Erdemli İlçesi, Esenpınar Poşlu Mahallesi, özel mülkiyete ait, 129 ada 88, 90 nolu parseller, maliye hazinesine ait, 129 ada 89 nolu parselde tespit edilen lahit mezar, sarnıç, antik dönem yapı kalıntıları ve mimari parçalar bulunan arkeolojik alanın 1.derece arkeolojik sit alanı olarak tesciline ilişkin; Mersin İl Kültür ve Turizm Müdürlüğünün 16.11.2021 gün ve 1913092 sayılı yazısı ve ekleri, Bölge Kurulu Müdürlüğü uzmanlarınca hazırlanan 28.03.2022 gün ve 1296521 sayılı yerinde inceleme raporu, Bölge Kurulu Müdürlüğünün tescil sürecine görüş verilmesini talep eden 17.01.2022 gün ve 2114312 sayılı yazısı, Maden ve Petrol İşleri Genel Müdürlüğünün 25.01.2022 gün ve 2022030101 sayılı yazısı ve eki, DSİ 6. Bölge Müdürlüğünün 22.01.2022 gün ve 1960041 sayılı yazısı, İmar ve Şehircilik Dairesi Başkanlığının 09.02.2022 gün ve 249337 sayılı görüş yazısı okundu, ekleri ve konunun işlem dosyası incelendi, yapılan görüşmeler sonucunda,

Mersin İli, Erdemli İlçesi, Esenpınar Poşlu Mahallesi, özel mülkiyete ait, 129 ada 88, 90 nolu parseller, maliye hazinesine ait, 129 ada 89 nolu parselde tespit edilen lahit mezar, sarnıç, antik dönem yapı kalıntıları ve mimari parçalar bulunan arkeolojik alanın 2863 sayılı Yasanın 6. maddesi kapsamında kaldığı Adana Kültür Varlıklarını Koruma Bölge Kurulu Müdürlüğü uzmanlarının 28.03.2022 gün ve 1296521 sayılı raporundan anlaşıldığından alanın 1. derece arkeolojik sit olarak tesciline, kararımız eki haritada görülen 1. derece arkeolojik sit sınırlarının ve sit fişinin uygun olduğuna, alanda Kültür ve Tabiat Varlıkları Yüksek Kurulunun, Arkeolojik Sitler, Koruma ve Kullanma Koşulları başlıklı 05.11.1999 gün ve 658 sayılı ilke kararının 1. Maddesinde belirtilen hükümlerinin geçerli olduğuna ve bu hükümlerin Geçiş Dönemi Koruma Esasları ve Kullanma Koşulları olarak kabul edilmesine karar verildi.

ESENPINAR POŞLU DULKADİR MEV. SİT TESCİL HARİTASI

İLÇESİ:MERSİN

İLÇESİ:ERDEMLİ

MAHALLESİ: ESENPINAR POŞLU

ADA/PARSEL:129/88, 89, 90



ÖLÇEK:1/1000

129/134

129/34

129/89

129/91

129/90

129/88

GÖSTERİM:

- 1.Derece Arkeolojik Sit Sınırı
- M:** Mimari Yapı, Kalıntı Vb.
- İ:** İşlik
- S:** Seramik
- L:** Lahit.

ADANA KÜLTÜR VARLIKLARINI

KORUMA BÖLGE KURULUNUN 28.03.2022

GÜN VE 14539...SAYILI KARAR EKİDİR

ADANA KÜLTÜR VARLIKLARINI KORUMA
BÖLGE KURULU ONAYI

BAŞKAN

BAŞKAN YRD.

ÜYE

ÜYE

ÜYE

ÜYE

ÜYE

ÜYE

ÜYE

SİT ALANI KÖŞE KOORDİNATLARI(3 DER-ED50)

NoktaNo	Y	X
1	597379.563	4045856.543
2	597382.340	4045838.635
3	597382.882	4045826.294
4	597377.131	4045808.727
5	597356.019	4045807.735
6	597342.512	4045822.237
7	597334.839	4045837.293
8	597343.254	4045854.918


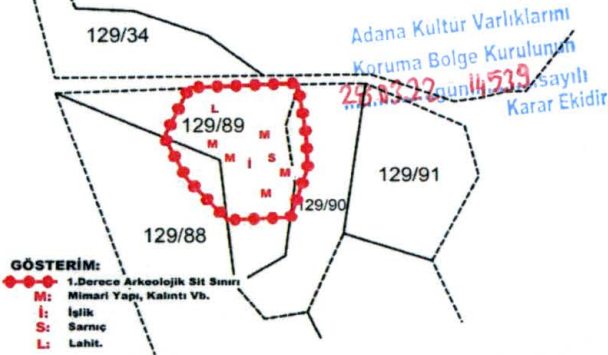
Hüseyin TEKİN
Arkeolog

Gerçek İnanç CUDAL
Arkeolog



Sevim KIMIK
Arkeolog

AVRUPA KONSEYİ	DOĞAL VE KÜLTÜREL VARLIKLARI KORUMA ENVANTERİ	D.K.V.K.E.	sit	HARİTA NO:
T Ü R K İ Y E	KÜLTÜR VARLIKLARI VE MÜZELER GENEL MÜDÜRLÜĞÜ			
İLİ :	MERSİN	İLÇESİ : ERDEMLİ	MAHALLE KÖY VEYA MEVKİİ : ESENPINAR POŞLU	KADASTRO : PAFTA: ADA: 129 PARSEL 88,89,90
ADI	1. DERECE ARKEOLOJİK SİT ALANI			
GENEL TANIM : Mimari kalıntılar				
Yerinde yapılan inceleme çalışmaları sonucunda 129 ada 88, 89, 90 nolu parsellerin çalılık ve kayalık olduğu görülmüştür. 129 ada 89 nolu parselin en kuzeyinde kapağı devrilmiş 1 adet lahit ve bu lahitin güneyinde bir kısmı ayakta duran, ortak duvara sahip kuzey güney yönünde dikdörtgene yakın kesme taşlardan yapılmış birden fazla mimari yapı kalıntısı yer almaktadır. Bu yapı kalıntılarında ait blok kesme taşların alana yayıldığı görülmüştür. Mimari yapı kalıntılarının yanısıra 1 adet ışık ve 1 adet sarnıç olduğu görülmüştür. Ayrıca söz konusu alanın farklı noktalarında seramik parçalarının varlığı tespit edilmiştir. Kültür varlıklarının 129 ada 89 nolu parselde yoğunlaştığı gözlemlenmiştir.				
ŞİMDİKİ TEHLİKELER	Kaçak kazı ve tahribat			
ŞİMDİKİ DURUM				
SİT POTANSİYELİ	1. Derece Arkeolojik Sit Alanı		KORUMA DERECESİ : 1. Derece Arkeolojik Sit Alanı	
ŞİMDİKİ KORUMA	Korumasız		HAZIRLAYANLAR : 25.03.2022 Hüseyin TEKİN: Arkeolog Gerçek İnanç CUDAL: Arkeolog Sevim KİMİK: Arkeolog	
ÖNERİLEN KORUMA	1. Derece Arkeolojik Sit Alanı		KONTROL EDEN : Almila PAMPAL Bölge Kurulu Müdür V.	
YAYIN DİZİSİ	Başkan Başkan Yard.		REVİZYON	
GÖZLEMLER	Üye Üye Üye Üye		G.M.E.E.A.Y.K ONAYI : / / 20...	

HARİTALAR, FOTOĞRAFLAR : 129/134



HARİTALAR, FOTOĞRAFLAR



2

1

3