

T.C.
KÜLTÜR VE TURİZM BAKANLIĞI
ADANA KÜLTÜR VARLIKLARINI KORUMA BÖLGE KURULU
KARAR

Toplantı Tarihi ve No 30.03.2022 -467
Karar Tarihi ve No 30.03.2022 -14638

Toplantı Yeri
ADANA

Mersin ili, Silifke ilçesi, Cambazlı Mahallesi sınırlarında bulunan Adana Kültür Varlıklarını Koruma Bölge Kurulunun 26.09.2011 tarih ve 15 sayılı kararıyla belirlenen Şeytan Deresi Vadisi ve Çevresi III. derece arkeolojik ve doğal sit alanı sınırları içerisinde, özel mülkiyet ait 106 ada 143 parselde tespit edilen kalıntıların 2863 sayılı yasa kapsamında taşınmaz kültür varlığı olarak tescil edilmesine ilişkin; Mersin İl Kültür ve Turizm Müdürlüğü'nün 03.11.2021 tarih ve 1868371 sayılı yazısı, eki 26.10.2021 tarih ve 2021/777-1013818 sayılı müze raporu, Adana Kültür Varlıklarını Koruma Bölge Kurulu Müdürlüğü'nün 10.01.2022 tarih ve 2094469 sayılı, 03.02.2022 tarih ve 2173014 sayılı yazıları, Mersin Kadastro Müdürlüğü'nün bila tarih ve 3737277 sayılı yazısı, Mersin Büyükşehir Belediye Başkanlığı'nın 23.02.2022 tarih ve 259644 sayılı kurum görüş yazısı, Adana Kültür Varlıklarını Koruma Bölge Kurulu Müdürlüğü uzmanlarının 17.03.2022 tarih ve 1278329 sayılı yerinde inceleme raporu okundu, ekleri ve konunun işlem dosyası incelendi, yapılan görüşmeler sonucunda;

Mersin ili, Silifke ilçesi, Cambazlı Mahallesi sınırlarında bulunan, Adana Kültür Varlıklarını Koruma Bölge Kurulunun 26.09.2011 tarih ve 15 sayılı kararıyla belirlenen Şeytan Deresi Vadisi ve Çevresi III. derece arkeolojik ve doğal sit alanı sınırları içerisinde, özel mülkiyet ait 106 ada 143 parselde tespit edilen kültür varlıklarının 2863 sayılı Yasa kapsamında korunması gerekli taşınmaz kültür varlığı özelliği gösterdiği anlaşıldığından kararımız eki 1/2000 ölçekli haritada gösterildiği şekliyle I. derece arkeolojik sit alanı olarak tescil edilmesine, kararımız eki tescil fişi ve sit haritasının uygun olduğuna, Adana Kültür ve Tabiat Varlıklarını Koruma Bölge Kurulunun 15.06.2017 tarih ve 36 sayılı kararıyla uygun bulunan ve son olarak Adana Kültür Varlıklarını Koruma Bölge Kurulunun 27.05.2021 tarih 13498 sayılı kararıyla süresi uzatılan Şeytan Deresi Vadisi Çakışık Sit Alanları Geçiş Dönemi Koruma Esasları ve Kullanma Koşullarının geçerli olduğuna karar verildi.

CAMBAZLI TOL MEVKİİ I. DERECE ARKEOLOJİK SİT TESCİL HARİTASI

İL: MERSİN

İLÇE: SİLİFKE

MAHALLE: CAMBAZLI

ADA/PARSEL: 106/143

K



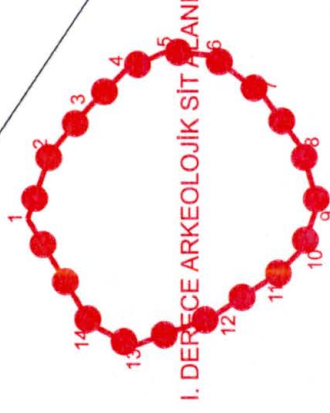
1/2000

TH

106/144

106/145

106/143



KOORDİNAT ÖZET ÇİZELGESİ
UTM 3 İTRF 96 UTM 6 ED 50

NoktaNo	Y	X	Y2	X2
1	592725.868	4047107.812	592727.224	4045663.734
2	592747.642	4047101.289	592745.990	4045657.214
3	592760.281	4047090.566	592758.624	4045646.496
4	592771.231	4047079.717	592769.569	4045635.651
5	592776.474	4047066.023	592774.811	4045623.961
6	592775.218	4047055.727	592773.555	4045611.670
7	592764.244	4047041.230	592762.586	4045597.179
8	592749.109	4047030.144	592747.457	4045586.097
9	592732.968	4047025.487	592731.322	4045581.442
10	592720.376	4047025.975	592718.735	4045585.928
11	592713.527	4047036.747	592711.889	4045592.697
12	592701.093	4047055.595	592699.460	4045611.538
13	592692.979	4047077.978	592691.349	4045633.912
14	592699.152	4047089.825	592697.520	4045645.755

106/142

ALAN ÇIKTISI

Ada	Parsel	Noktalar	HesapAlan
SİT 1		1,2,3,4,5,6,7,8,9,10,11,12,13,14	4656.781

LEJANT



I. DERECE ARKEOLOJİK SİT
KADASTRAL PARSEL SINIRI

HAZIRLAYANLAR

ÖMER AVCIBAŞI
ARKEOLOJ




ALİ TOĞRAN
ARKEOLOJ

30.03.2022
ADANA KÜLTÜR VARLIKLARINI KORUMA BÖLGE KURULUNUN GÜN VE SAYILI KARAR EKİDİR.

ADANA KÜLTÜR VARLIKLARINI KORUMA BÖLGE KURULU ONAYI
BAŞKAN
BAŞKAN YRD.
ÜYE
ÜYE
ÜYE
ÜYE
ÜYE
ÜYE

AVRUPA KONSEYİ	DOĞAL VE KÜLTÜREL VARLIKLARI KORUMA ENVANTERİ	D.K.V.K.E.	SİT	HARİTA NO:
T Ü R K İ Y E	KÜLTÜR VARLIKLARI VE MÜZELER GENEL MÜDÜRLÜĞÜ			
İLİ :	MERSİN	İLÇESİ : SİLİFKE	MAHALLE KÖY VEYA MEVKİİ : CANBAZLI	KADASTRO : PAFTA: ADA: 106 PARSEL: 143
ADI	CANBAZLI TOL MEVKİLİ ARKEOLOJİK SİT ALANI			
GENEL TANIM : Genel olarak çiftlik yerleşimi olduğu izlenimi veren alanın güzeydoğusunda bulunan düzeltilmiş alanın harman yeri olarak kullanılmış olduğu anlaşılmıştır. Yapı kalıntıları üzerinde birden fazla dönemde uygulama yapılmış olduğunu gösteren temel ve duvar kalıntılarında farklı malzeme izlerine rastlanmıştır. Alanın güzeyinde yapılanın hemen dışında iki adet kayay ya işlenmiş lahit kapaklı mezarlar bulunmuştur. Alan üzerinde çok az miktarda seramik ve tuğla parçaları görülmüştür. Söz konusu parcel aynı zamanda Şeytanderesi ve Vadisi 3. Derece Arkeolojik Sit Alanı olarak tescillenmiştir.				
ŞİMDİKİ TEHLİKELER	: Kaçak Kazı ve Tarımsal faaliyetler,			
ŞİMDİKİ DURUM	: Boş arsa, yoğun makilik			
SİT POTANSİYELİ	: 1. Derece Arkeolojik Sit Alanı			
ŞİMDİKİ KORUMA	: 3. derece arkeolojik sit alanı olarak tescilli			
ÖNERİLEN KORUMA	: 1. derece Arkeolojik Sit Alanı			
YAYIN DİZİSİ	:			
GÖZLEMLER	: Alan üzerinde herahngi bir yapılaşma söz konusu değil, alanın tamamına yakınında yoğun olarak makilik bulunmaktadır. Köy yerleşim yeri sınırları dışında konumlanmıştır.			
	KORUMA DERECESİ : 1. Derece Arkeolojik Sit Alanı			
	HAZIRLAYANLAR : 15.03.2022 ALİ TOĞRAN Arkeolog Kader AVCIBAŞI Müze Araştırmacısı Ömer AVCIBAŞI Arkeolog			
	KONTROL EDEN : Almıla PAMPAL Bölge Kurulu Müdür V.			
	REVİZYON G.M.E.E.A.Y.K ONAYI : / / 200...			

HARİTALAR, FOTOĞRAFLAR	:																														
İLÇE: SİLİFKE MAHALLE: CANBAZLI ADA/PARSEL: 106/143																															
<table border="1"> <thead> <tr> <th>Nokta No</th> <th>Y</th> <th>X</th> </tr> </thead> <tbody> <tr><td>1</td><td>592720.669</td><td>404710</td></tr> <tr><td>2</td><td>592747.642</td><td>404710</td></tr> <tr><td>3</td><td>592769.281</td><td>404709</td></tr> <tr><td>4</td><td>592771.231</td><td>404707</td></tr> <tr><td>5</td><td>592778.424</td><td>404706</td></tr> <tr><td>6</td><td>592775.219</td><td>404705</td></tr> <tr><td>7</td><td>592764.244</td><td>404704</td></tr> <tr><td>8</td><td>592760.199</td><td>404703</td></tr> <tr><td>9</td><td>592752.968</td><td>404702</td></tr> </tbody> </table>	Nokta No	Y	X	1	592720.669	404710	2	592747.642	404710	3	592769.281	404709	4	592771.231	404707	5	592778.424	404706	6	592775.219	404705	7	592764.244	404704	8	592760.199	404703	9	592752.968	404702	
Nokta No	Y	X																													
1	592720.669	404710																													
2	592747.642	404710																													
3	592769.281	404709																													
4	592771.231	404707																													
5	592778.424	404706																													
6	592775.219	404705																													
7	592764.244	404704																													
8	592760.199	404703																													
9	592752.968	404702																													
<p>ADANA KÜLTÜR VARLIKLARINI KORUMA BÖLGE KURULU ONAYI</p> <p>30.03.2022</p> <p>14638</p>																															



KA