

3/20

T.C.  
**KÜLTÜR VE TURİZM BAKANLIĞI**  
ADANA KÜLTÜR VARLIKLARINI KORUMA BÖLGE KURULU  
KARAR

33.05.2218

Toplantı Tarihi ve No : 30.03.2022-467  
Karar Tarihi ve No 30.03.2022 -14614

Toplantı Yeri  
ADANA

Mersin İli, Silifke İlçesi, Hasanaliler Mahallesi, özel mülkiyete ait, 132 ada 45 parselde sarnıç ve 132 ada 54 nolu parselde tespiti yapılan işlik yerlerinin korunması gerekli taşınmaz kültür varlığı olarak tesciline yönelik alınmış karardaki karar sayısına yönelik maddi hatanın düzeltilmesine ilişkin; Adana Kültür Varlıklarını Koruma Bölge Kurulu Müdürlüğü uzmanlarınca hazırlanan 29.03.2022 gün ve 1299894 sayılı dosya inceleme raporu, Adana Kültür Varlıklarını Koruma Bölge Kurulunun 24.11.2021 gün ve 11418 sayılı kararı, Adana Kültür Varlıklarını Koruma Bölge Kurulu Müdürlüğü uzmanlarınca hazırlanan 14.11.2021 gün ve 1048895 sayılı yerinde inceleme raporu, Adana Kültür Varlıklarını Koruma Bölge Kurulunun 12.09.2021 gün ve 165234 sayılı yazısı, Mersin Büyükşehir Belediyesi İmar ve Şehircilik Dairesinin 01.10.2021 gün ve 153910 sayılı yazısı Silifke Kaymakamlığı Müze Müdürlüğü'nün 16.07.2020 gün ve 510503 sayılı yazısı okundu, ekleri ve konunun işlem dosyası incelendi, yapılan görüşmeler sonucunda,

Mersin İli, Silifke İlçesi, Hasanaliler Mahallesi, özel mülkiyete ait, 132 ada 45 parselde sarnıç ve 132 ada 54 nolu parselde tespiti yapılan işlik yerlerinin korunması gerekli taşınmaz kültür varlığı olarak tesciline ilişkin alınmış 24.11.2021 gün ve 14118 sayılı karardaki karar sayısına yönelik maddi hata nedeniyle kararın iptaline, 132 ada 45 parselde sarnıç ve 132 ada 54 nolu parselde tespiti yapılan işlik yerlerinin 2863 sayılı yasanın 6. maddesi kapsamında taşınmaz kültür varlığı niteliği taşıdığı, Adana Kültür Varlıklarını Koruma Bölge Kurulu Müdürlüğü uzmanlarınca hazırlanan 14.11.2021 gün ve 1048895 sayılı rapordan anlaşıldığından, korunması gerekli taşınmaz kültür varlığı olarak tesciline, yapı grubunun 1. grup olarak belirlenmesine, özel mülkiyete ait 132 ada 45, 54 ve mülkiyeti hazineye ait 132 ada 95 nolu parsellerin kararımız eki haritada gösterilen kısımlarını kapsayan koruma alanının ve anıt fişinin uygun olduğuna karar verildi

# KÜLTÜR VARLIĞI TESCİL VE KORUMA ALANI HARİTASI

İLİ: MERSİN

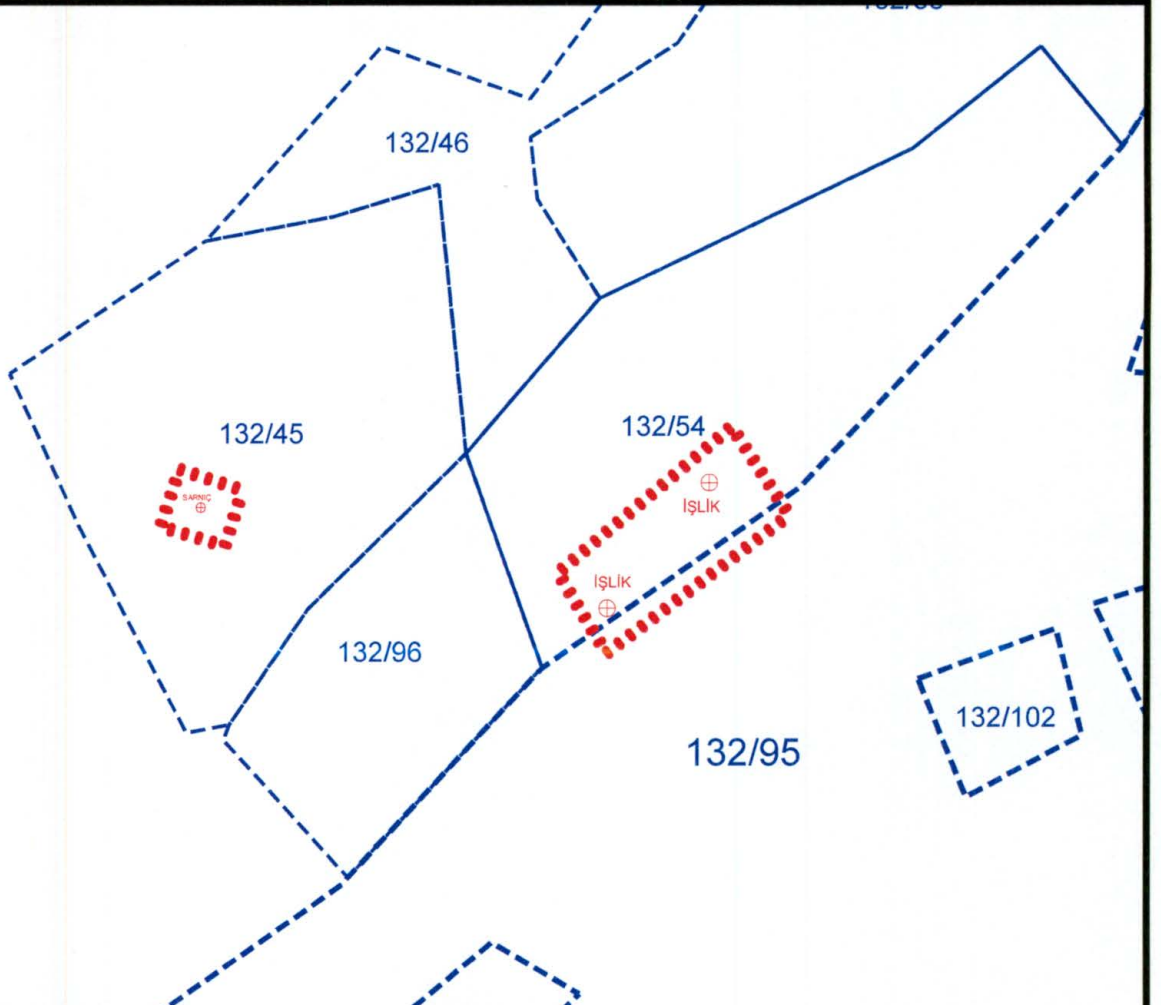
İLÇESİ: SİLİFKE

MAHALLESİ: HASANALİLER

ADA/PARSEL: 132/45, 132/54-95



ÖLÇEK:1/1000



## GÖSTERİM:

..... KORUMA ALANI SINIRI

ADANA KÜLTÜR VARLIKLARINI

KORUMA BÖLGE KURULUNUN

GÜN VE SAYILI KARAR EKİDİR

30.03.2027

132/104

## KORUMA ALANI KÖŞE KOORDİNATLARI(3 DER-ED50) (132 ADA 54, 95 PARSELLER)

NoktaNo	Y	X
1	598145.508	4035800.288
2	598153.898	4035787.570
3	598127.296	4035767.590
4	598120.251	4035779.244

## (132 ADA 45 PARSEL)

NoktaNo	Y	X
5	598065.086	4035794.134
6	598074.276	4035791.157
7	598071.667	4035783.079
8	598062.306	4035785.914

ADANA KÜLTÜR VARLIKLARINI KORUMA

BÖLGE KURULU ONAYI

BAŞKAN

BAŞKAN YRD.

ÜYE

ÜYE

ÜYE

ÜYE

ÜYE

ÜYE

ÜYE

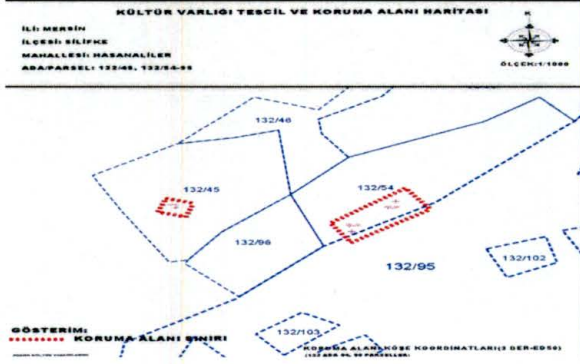
Handwritten signatures and initials in blue ink, including 'Aok', 'U', 'h', 'm', 'R', 'd', 'T', 'or', and 'm'.

AVRUPA KONSEYİ	DOĞAL VE KÜLTÜREL VARLIKLARI KORUMA ENVANTERİ DKVKE	ANIT	ENVANTER NO:
TÜRKİYE	KÜLTÜR VARLIKLARI VE MÜZELER GENEL MÜDÜRLÜĞÜ		HARİTA NO:
İL: MERSİN	İLÇESİ: SİLİFKE	MAHALLE KÖY MEVKİİ: Hasanaliler	KORUMA GRUBU
ADRES:	PAFTA: ADA: PARSEL: 132/ 45-54-95	KORUMA DERECESESİ	1. Grup Yapı X
	YAPAN: -		2. Grup Yapı
ADI: Sarnıç ve ışık yeri	YAPIM TARİHİ:	YAPTIRAN:	MİMARİ ÇAĞI:
		KİTABE:	VAKFIYE:

GENEL TANIMI: Mersin İli, Silifke İlçesi, Hasanaliler Mahallesi 132 ada 45 ve 54 parsellerde tespit edilen antik dönem sarnıç ve ışık yerleri

KORUMA DURUMU:	İYİ	TAŞIYICI YAPI:	DIŞ YAPI:	ÜST YAPI:	İÇ YAPI:	SÜSLEME ELEMANI:	RUTUBET:	YOK
	ORTA							İZİ VAR
	KÖTÜ							ÖNEMLİ

VAZİYET PLANI



BUGÜNKÜ SAHİBİ: A1

BAKIMINDAN SORUMLU KURUM:

YAPILAN ONARIMLAR:

AYRINTILI TANIM: Mersin İli, Silifke İlçesi, Hasanaliler Mahallesi 132 ada 45 ve 54 parsellerde, Silifke Hasanaliler karayolunun 1.5 km doğusunda makilik alan içerisinde bulunmaktadır. Alan üzerinde bölgede de çok sayı da örneği bulunan antik dönem sarnıç ve ışık yerleri tespit edilmiştir. İlgili yazı eki raporda tek ışık yeri gösterilmesine karşın alanın biraz güneyinde başka bir ışık yeri daha tespit edilmiştir

TEKNİK BİLGİLER:

SU  
ELEKTRİK  
ISITMA

ORJİNAL KULLANIMI:


BUGÜNKÜ KULLANIMI:

ÖNERİLEN KULLANIM:

TESCİL KARARI:

HAZIRLAYANLAR:

Sevim KIMIK Arkeolog  
Gerçek İnanç CUDAL Arkeolog  
Kenan BEŞALTI Sanat Tarihçi




YAYIN DİZİNİ:

EKLER:

Adana Kültür Varlıklarını  
Koruma Bölge Kurulunun  
30.03.2022 146/4  
Kararı Ekidir

ONAY: Ahu PAZIOĞLU  
Koruma Bölge Kurulu Müdürü





207