

T.C.
KÜLTÜR VE TURİZM BAKANLIĞI
ADANA KÜLTÜR VARLIKLARINI KORUMA BÖLGE KURULU
KARAR

Toplantı Tarihi ve No 30.03.2022 -467
Karar Tarihi ve No 30.03.2022 -14635

Toplantı Yeri
ADANA

Mersin ili, Silifke ilçesi, Hüseyinler Mahallesi sınırlarında bulunan Adana Kültür Varlıklarını Koruma Bölge Kurulunun 26.09.2011 tarih ve 15 sayılı kararıyla belirlenen Şeytan Deresi Vadisi ve Çevresi III. derece arkeolojik ve doğal sit alanı sınırları içerisinde mülkiyeti Mersin Büyükşehir Belediyesine ait 107 ada 508 parsel, özel mülkiyete ait 110 ada 8 parsel ile tapulama harici alanda tespit edilen kültür varlıklarının I. derece arkeolojik sit alanı olarak tescil edilmesine ilişkin; Mersin İl Kültür ve Turizm Müdürlüğünün 10.12.2021 tarih ve 1994445 sayılı yazısı, eki 29.11.2021 tarih ve 2021/889-1070979 sayılı müze raporu, Adana Kültür Varlıklarını Koruma Bölge Kurulu Müdürlüğünün 10.01.2022 tarih ve 2094428 sayılı yazısı, Mersin Büyükşehir Belediye Başkanlığının 25.02.2022 tarih ve 261781 sayılı kurum görüş yazısı, Adana Kültür Varlıklarını Koruma Bölge Kurulu Müdürlüğü uzmanlarının 07.03.2022 tarih ve 1257658 sayılı yerinde inceleme raporu okundu, ekleri ve konunun işlem dosyası incelendi, yapılan görüşmeler sonucunda;

Mersin ili, Silifke ilçesi, Hüseyinler Mahallesi sınırlarında bulunan Adana Kültür Varlıklarını Koruma Bölge Kurulunun 26.09.2011 tarih ve 15 sayılı kararıyla belirlenen Şeytan Deresi Vadisi ve Çevresi III. derece arkeolojik ve doğal sit alanı sınırları içerisinde mülkiyeti Mersin Büyükşehir Belediyesine ait 107 ada 508 parsel, özel mülkiyete ait 110 ada 8 parsel ile tapulama harici alanda tespit edilen kültür varlıklarının 2863 sayılı Yasa kapsamında korunması gerekli taşınmaz kültür varlığı özelliği gösterdiği anlaşıldığından kararımız eki 1/2000 ölçekli haritada gösterildiği şekliyle I. derece arkeolojik sit alanı olarak tescil edilmesine, kararımız eki tescil fişi ve sit haritasının uygun olduğuna, Adana Kültür ve Tabiat Varlıklarını Koruma Bölge Kurulunun 15.06.2017 tarih ve 36 sayılı kararıyla uygun bulunan ve son olarak Adana Kültür Varlıklarını Koruma Bölge Kurulunun 27.05.2021 tarih 13498 sayılı kararıyla süresi uzatılan Şeytan Deresi Vadisi Çakışık Sit Alanları Geçiş Dönemi Koruma Esasları ve Kullanma Koşullarının geçerli olduğuna karar verildi.

İLİ: MERSİN

HÜSEYİNLER MAHALLESİ 1.DERECE ARKEOLOJİK

İLÇESİ: SİLİFKİ

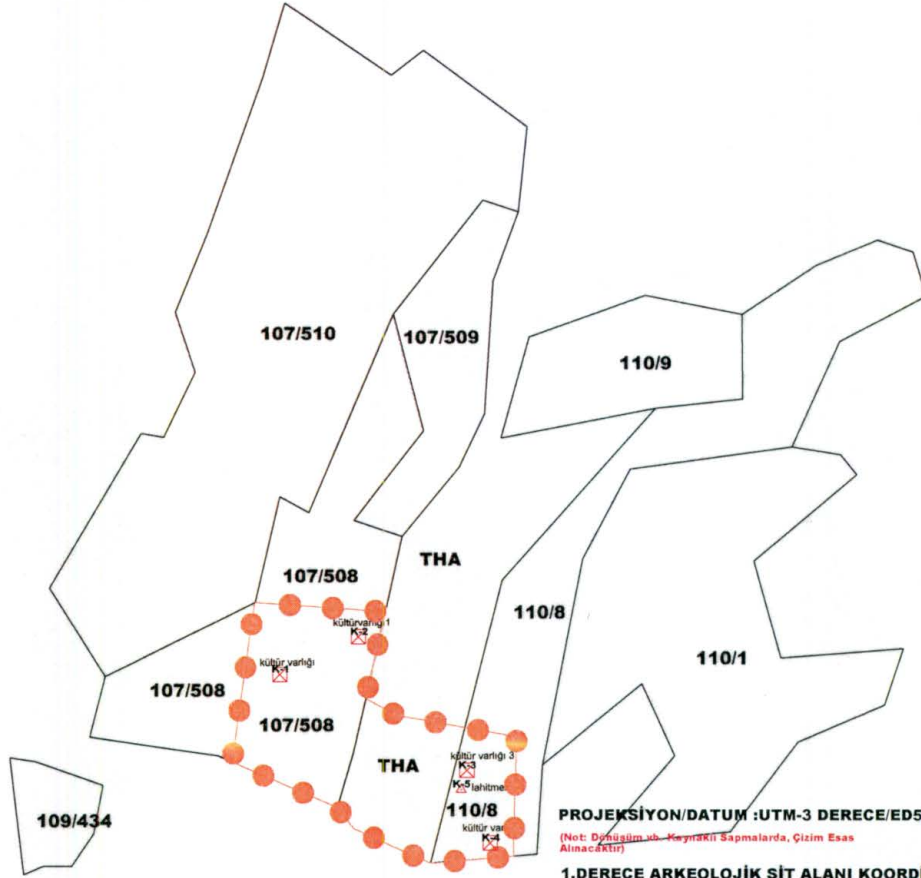
SİT ALANI TESCİL HARİTASI

MAHALLESİ: HÜSEYİNLER

ADA/PARSEL: 107/508-110/8-THA



ÖLÇEK: 1/2000



PROJEKSİYON/DATUM : UTM-3 DERECE/ED50(DOM:36)

(Not: Düşük ölçekli haritalarda, çizim esas alınacaktır.)

1.DERECE ARKEOLOJİK SİT ALANI KOORDİNATLARI

NoktaNo	Y	X
1	597676.670	4043777.251
2	597713.151	4043774.797
3	597707.706	4043750.978
4	597716.426	4043746.313
5	597749.748	4043740.448
6	597748.921	4043707.660
7	597725.858	4043705.665
8	597704.479	4043715.065
9	597699.705	4043720.907
10	597670.339	4043733.297

KÜLTÜR VARLIKLARI KOORDİNATLARI

NoktaNo	Y	X
K-1	597683.700	4043757.488
K-2	597705.693	4043767.859
K-3	597735.977	4043731.143
K-4	597742.465	4043711.216
K-5	597734.415	4043725.920

LEJAND

- BİRİNCİ DERECE ARKEOLOJİK SİT SINIRI
- KÜLTÜR VARLIKLARI
- LAHİT MEZAR

ADANA KÜLTÜR VARLIKLARINI

KORUMA BÖLGE KURULUNUN

GÜN VE... 14635... SAYILI KARAR EKİDİR

ADANA KÜLTÜR VARLIKLARINI KORUMA

BÖLGE KURULU ONAYI

BAŞKAN

BAŞKAN YRD.

ÜYE

ÜYE

ÜYE

ÜYE

ÜYE

ÜYE

ÜYE

Tespit ekibinin önerisi doğrultusunda
tarafınca hazırlanmıştır.

Neslihan AKÇA
Şehir Plancısı

Ali TOĞRAN
Arkeolog

Ömer AVCIBAŞI
Arkeolog

Kader AVCIBAŞI
Müze Araştırmacısı

İLİ: MERSİN

İLÇESİ: SİLİFKE

MAHALLESİ: HÜSEYİNLER

PAFTA: 032-D-4

HÜSEYİNLER MAHALLESİ 1. DERECE ARKEOLOJİK

SİT ALANI TESCİL HARİTASI

KORUMA BÖLGE KURULUNUN 30.03.2022
GÜN VE 1665 SAYILI KARAR EKİDİR.

ADANA KÜLTÜR VARLIKLARINI KORUMA

BÖLGE KURULU ONAYI

BAŞKAN

BAŞKAN YER.

ÜYE

ÜYE

ÜYE

ÜYE

ÜYE

ÜYE

ÜYE

ÜYE

ÜYE

LEJAND



BİRİNCİ DERECE ARKEOLOJİK SİT SINIRI

Tespit ekibinin önerisi doğrultusunda
kararınca hazırlanmıştır.

NEŞLİHAN AKÇA
Şehir Plancısı

Ali TOĞRAN
Arkeolog

Kader AVCIBAŞI
Müze Araştırmacısı

Ömer AVCIBAŞI
Arkeolog

PROJEKSİYON/DATUM : UTM-6 DERECE/ED50(DOM:36)


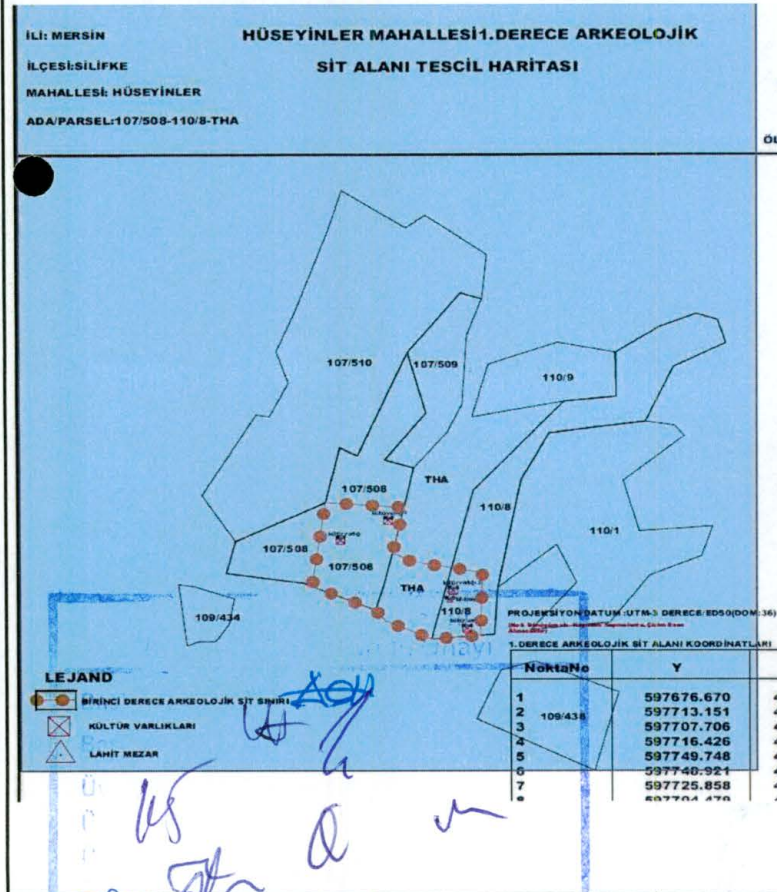
NoktaNo	Y	X
1	597676.670	4043777.251
2	597713.151	4043774.797
3	597707.706	4043750.978
4	597716.426	4043746.313
5	597749.748	4043740.448
6	597748.921	4043707.660
7	597725.858	4043705.665
8	597704.479	4043715.065
9	597699.705	4043720.907
10	597670.339	4043733.297



ÖLÇEK: 1/10000





AVRUPA KONSEYİ	DOĞAL VE KÜLTÜREL VARLIKLARI KORUMA ENVANTERİ	D.K.V.K.E.	SİT	HARİTA NO:
T Ü R K İ Y E	KÜLTÜR VARLIKLARI VE MÜZELER GENEL MÜDÜRLÜĞÜ			
İLİ: MERSİN	İLÇESİ: SİLİFKE	MAHALLE KÖY VEYA MEVKİL: HÜSEYİNLER	KADASTRO : PAFTA: ADA: 110-107 PARSEL: 8-508 ve TH	
ADI	HÜSEYİNLER MAHALLESİ ARKEOLOJİK SİT ALANI			
GENEL TANIM : Alan üzerinde tahribat oldukça fazla olmakla beraber yapı temellerinin herhangi bir izine rastlanmamış olup genelde yapı duvar blokları kemer ve tonozlara ait bloklar söve ve lento parçalarını alana dalmış durumdadır. Günümüzde kullanılan asfalt yol bu alanı ikiye bölmüş olup güney tarafta kalan bölümde 1 adet kayaya oyulmuş mezar tespit edilmiş bu noktada da kuzey de olduğu gibi herhangi bir yapı temeline rastlanmamış olup etrafa saçılmış mimari parçalar mevcuttur.				
ŞİMDİKİ TEHLİKELER	: Kaçak Kazı ve Tarımsal faaliyetler,			
ŞİMDİKİ DURUM	: Boş Arsa			
SİT POTANSİYELİ	: 1. Derece Arkeolojik Sit Alanı		KORUMA DERECESESİ : 1. Derece Arkeolojik Sit Alanı	
ŞİMDİKİ KORUMA	: Korumasız		HAZIRLAYANLAR : 7.03.2022 ALİ TOĞRAN Arkeolog Kader AVCIBAŞI Müze Araştırmacısı Ömer AVCIBAŞI Arkeolog	
ÖNERİLEN KORUMA	: Tescillenerek ilk etapta beşeri tahribatın engellenmesi.		KONTROL EDEN : Alınış PAMPAL Bölge Kurulu Müdürü	
YAYIN DİZİSİ	:			
GÖZLEMLER	:			
			REVİZYON G.M.E.E.A.Y.K ONAYI : / / 200...	

HARİTALAR, FOTOĞRAFLAR :



Adana Kültür Varlıklarını
Koruma Bölge Kurulunun
30.03.2022 14635
Karar Ekidir

HARİTALAR, FOTOĞRAFLAR



26

27

28