

AT
3/30

T.C.
KÜLTÜR VE TURİZM BAKANLIĞI
ADANA KÜLTÜR VARLIKLARINI KORUMA BÖLGE KURULU
KARAR

33.05.2741

Toplantı Tarihi ve No : 30.03.2022 -467
Karar Tarihi ve No 30.03.2022 -14624

Toplantı Yeri
ADANA

Mersin İli, Silifke İlçesi, Kızıllısalı Mahallesi sınırları içerisinde bulunan mülkiyeti maliye hazinesine ait 101 ada 1221 parselde bulunan işliklerin taşınmaz kültür varlığı olarak tesciline ilişkin; Mersin İl Kültür ve Turizm Müdürlüğü'nün 06.09.2021 tarih ve 1678697 sayılı yazısı ve eki Silifke Müze Müdürlüğü'nün 01.09.2021 tarih ve 2021/605-915150 sayılı raporu, Mersin İl Kültür ve Turizm Müdürlüğü'nün 10.01.2022 tarih ve 2088631 sayılı yazısı, Adana Kültür Varlıklarını Koruma Bölge Kurulu Müdürlüğü'nün 19.10.2021 tarih ve 1822384, 13.12.2021 tarih ve 1992493 sayılı yazıları, Mersin Büyükşehir Belediye Başkanlığı, İmar ve Şehircilik Dairesi Başkanlığı'nın 03.03.2022 tarihli ve 266292 sayılı görüş yazısı, Adana Kültür Varlıklarını Koruma Bölge Kurulu uzmanlarının hazırladığı 10.03.2022 tarih ve 1264424 sayılı yerinde inceleme raporu okundu, ekleri ve konunun işlem dosyası incelendi, yapılan görüşmeler sonucunda;

Mersin İli, Silifke İlçesi, Kızıllısalı Mahallesi sınırları içerisinde bulunan mülkiyeti maliye hazinesine ait 101 ada 1221 parselde bulunan işliklerin 2863 sayılı yasanın 6. maddesi kapsamında kaldığı Adana Kültür Varlıklarını Koruma Bölge Kurulu Müdürlüğü uzmanlarının hazırladığı 10.03.2022 tarih ve 1264424 sayılı rapordan anlaşıldığından taşınmaz kültür varlığı olarak tesciline, kararımız eki tescil fişi ile 1/2500 ölçekli kadastral haritada gösterilen koruma alanı sınırlarının uygun olduğuna, taşınmazların yapı grubunun "1. Grup Yapı" olarak belirlenmesine karar verildi.

KIZILISALI ÜZÜMDÖVECEĞİ MEV. TESCİL VE KORUMA ALANI HARİTASI

İL: MERSİN

İLÇE: SİLİFKE

MAHALLE: KIZILISALI

ADA/PARSEL: 101/1221



ÖLÇEK: 1/2500

KOORDİNAT ÖZET ÇİZELGESİ UTM 3 ITRF 96 UTM 6 ED 50

Nokta No	Y	X	Y2	X2
İşlik-1 1	596526.163	4040660.048	596523.028	4039238.487
2	596511.875	4040673.944	596508.545	4039232.395
3	596503.644	4040681.575	598500.517	4039240.423
4	596516.502	4040692.262	596513.371	4039250.706

İşlik-2 5	596414.295	4040617.048	596411.204	4039175.522
6	596424.295	4040617.084	596421.200	4039175.558
7	596424.253	4040607.084	596421.158	4039165.562
8	596414.252	4040607.048	596411.161	4039165.526

ADANA KÜLTÜR VARLIKLARINI KORUMA BÖLGE KURULUNUN 30.01.2022 GÜN VE 14624 SAYILI KARAR EKİDİR.

ADANA KÜLTÜR VARLIKLARINI KORUMA
BÖLGE KURULU ONAYI

BAŞKAN

BAŞKAN YRD.

ÜYE

ÜYE

ÜYE

ÜYE

ÜYE

ÜYE

ÜYE

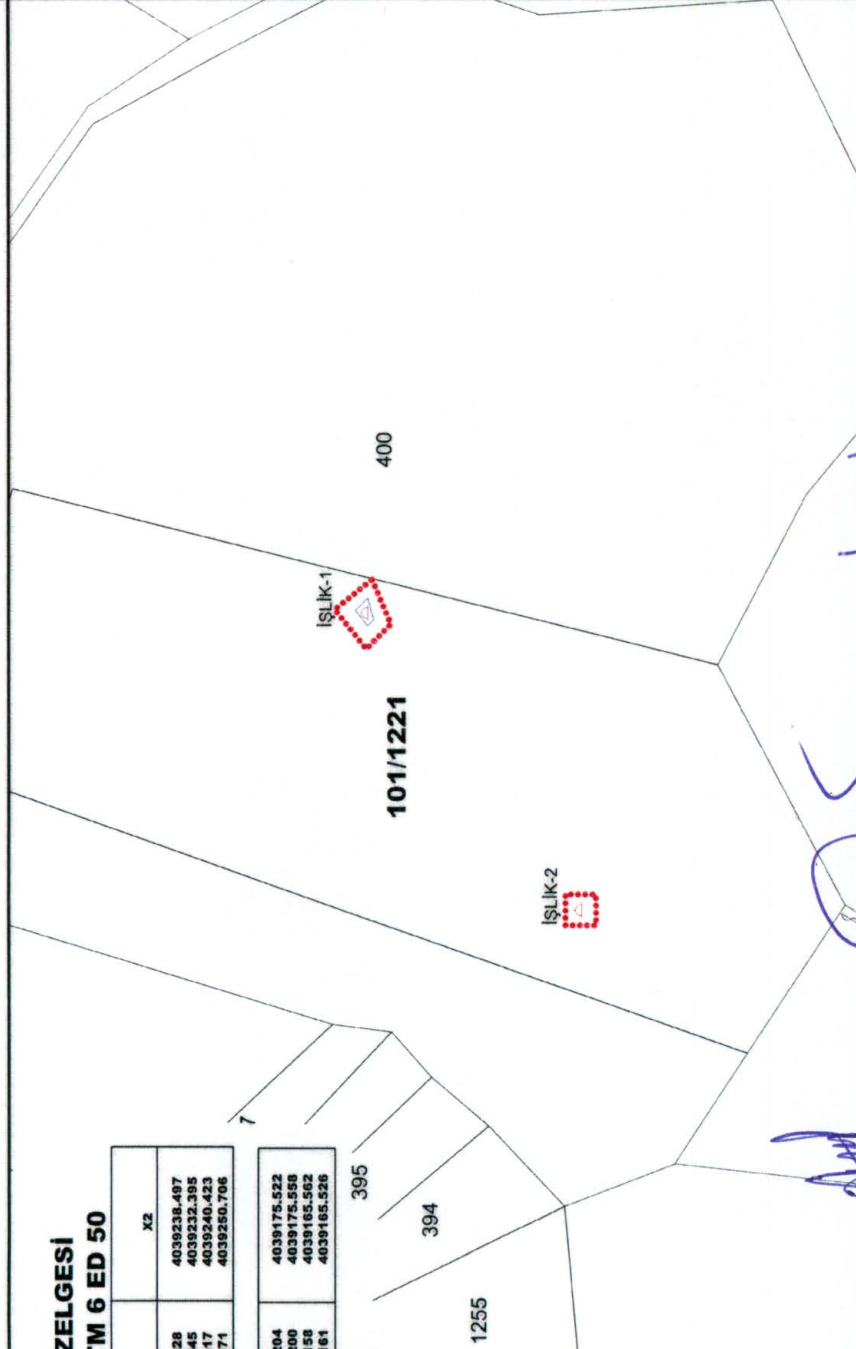
LEJANT

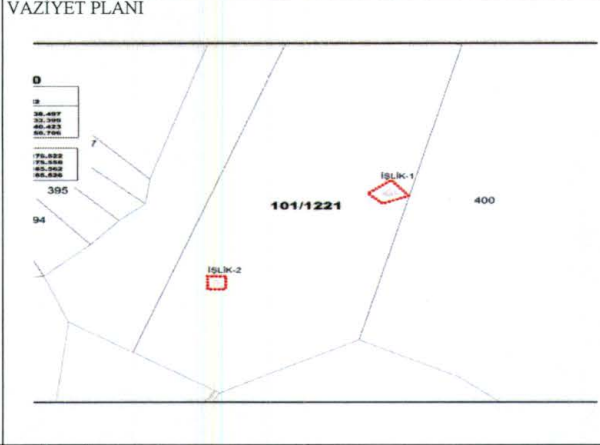




●●●●● KORUMA ALANI SINIRI

ALİ TOĞRAN
Arkeolog

Hüseyin AKILLI
Şehir Plancısı

Kübra YILMAZ KÖNİ
Mimar



AVRUPA KONSEYİ	DOĞAL VE KÜLTÜREL VARLIKLARI KORUMA ENVANTERİ DKVKE		ANIT	ENVANTER NO:										
TÜRKİYE	KÜLTÜR VARLIKLARI VE MÜZELER GENEL MÜDÜRLÜĞÜ		HARİTA NO:											
İL: MERSİN	İLÇESİ: SİLİFKE	MAHALLE KÖY MEVKİİ: KIZILISALI MAH.		KORUMA GRUBU										
ADRES:		PAFTA: ADA:PARSEL: 101 ADA 1221		KORUMA DERECESİ	1.Grup Yapı X	2.Grup Yapı								
		YAPAN: -												
ADI:İŞLİK	YAPIM TARİHİ:	YAPTIRAN:		MİMARİ ÇAĞI:ROMA										
		KİTABE:		VAKFIYE:										
GENEL TANIMI:														
KORUMA DURUMU:	X	IYI				-	YOK							
		ORTA				-	X	IZI VAR						
		KÖTÜ	TAŞIYICI YAPI:	X	DIŞ YAPI:	X	ÜST YAPI:	X	İÇ YAPI:	-	SÜSLEME ELEMANI:	-	RUTUBET :	-
VAZİYET PLANI														
BUGÜNKÜ SAHİBİ:			BAKIMINDAN SORUMLU KURUM:											
YAPILAN ONARIMLAR:														
AYRINTILI TANIM: Sol resimde gösterilen işlik 2 nolu işlik olarak adlandırılmış olup zemin anakaya ya oyulmuş dış duvarlar kireç taşından kuru duvar örgü tekniğiyle yapılmıştır. İşliğin haznesi ve pres yeri sağlam durumdadır. Sağdaki resim 1 nolu işlik olarak adlandırılmış olup diğer işlik gibi zemin ana kayaya oyulmuş olup duvarlar kireçtaşı bloktan kuru duvar tekniğinde örülmüştür. İşliğin depolama yeri ve pres alanı korunmuş durumdadır.				TEKNİK BİLGİLER:		SU		ELEKTRİK		ISITMA				
						ORJİNAL KULLANIMI: İŞLİK								
						BUGÜNKÜ KULLANIMI:-								
						ÖNERİLEN KULLANIM: İŞLİK								
						TESCİL KARARI:								
						HAZIRLAYANLAR:		Ali TOĞRAN Arkeolog		Hüseyin AKLLI Şehir Plancısı				
								Kübra YILMAZ KÖNİ Mimar						
YAYIN DİZİNİ:			EKLER: HARİTA VE FOTOĞRAF ALBÜMÜ			ONAY:								
