

3/42
AT

T.C.
KÜLTÜR VE TURİZM BAKANLIĞI
ADANA KÜLTÜR VARLIKLARINI KORUMA BÖLGE KURULU
KARAR

33.05.2957

Toplantı Tarihi ve No : 30.03.2022 -467
Karar Tarihi ve No 30.03.2022 -14636

Toplantı Yeri
ADANA



Mersin İli, Silifke İlçesi, Kızılsalı Mahallesi sınırları içerisinde bulunan özel mülkiyete ait 107 ada 254-255 parsellerde tespit edilen sarnıcın taşınmaz kültür varlığı olarak tesciline ilişkin; Mersin İl Kültür ve Turizm Müdürlüğünün 21.01.2022 tarih ve 2130167 sayılı yazısı ve eki Silifke Müze Müdürlüğünün 18.01.2022 tarih ve 2022/76-1171702 sayılı raporu, Adana Kültür Varlıklarını Koruma Bölge Kurulu Müdürlüğünün 13.02.2022 tarih ve 2191040 sayılı, 14.02.2022 tarih ve 2193346 sayılı yazıları, Mersin Büyükşehir Belediye Başkanlığı, İmar ve Şehircilik Dairesi Başkanlığının 14.03.2022 tarihli ve 273583 sayılı görüş yazısı, Adana Kültür Varlıklarını Koruma Bölge Kurulu uzmanlarının hazırladığı 22.03.2022 tarih ve 1286689 sayılı yerinde inceleme raporu okundu, ekleri ve konunun işlem dosyası incelendi, yapılan görüşmeler sonucunda;

Mersin İli, Silifke İlçesi, Kızılsalı Mahallesi sınırları içerisinde özel mülkiyete ait 107 ada 254-255 parsellerde tespit edilen sarnıcın 2863 sayılı yasanın 6. maddesi kapsamında kaldığı Adana Kültür Varlıklarını Koruma Bölge Kurulu Müdürlüğü uzmanlarının hazırladığı 22.03.2022 tarih ve 1286689 sayılı rapordan anlaşıldığından taşınmaz kültür varlığı olarak tesciline, kararımız eki anıt fişi ile 1/2500 ölçekli kadastral haritada gösterilen koruma alanı sınırlarının uygun olduğuna, taşınmazın yapı grubunun "1. Grup Yapı" olarak belirlenmesine karar verildi.

AVRUPA KONSEYİ	DOĞAL VE KÜLTÜREL VARLIKLARI KORUMA ENVANTERİ DKVKE		ANIT	ENVANTER NO:	
TÜRKİYE	KÜLTÜR VARLIKLARI VE MÜZELER GENEL MÜDÜRLÜĞÜ			HARİTA NO:	
İL: MERSİN	İLÇESİ: SİLİFKE	MAHALLE KÖY MEVKİİ: HÜSEYİNLER MAH. 107 ADA 254 PARSEL	KORUMA DERECESİ	KORUMA GRUBU	
ADRES:	PAFTA: ADA:PARSEL: 107 ada 254 parsel 107 ada 255	YAPAN: -		1.Grup Yapı X	2.Grup Yapı
ADI: SARNIÇ	YAPIM TARİHİ:	YAPTIRAN:	MİMARİ ÇAĞI:		
		KİTABE:	VAKFİYE:		

GENEL TANIMI:

KORUMA DURUMU:	X	IYI	TAŞIYICI YAPI:	X	DIŞ YAPI:	ÜST YAPI:	İÇ YAPI:	X	SÜSLEME ELEMANI:	-	RUTUBET :	-	YOK
		ORTA		X				X		-		-	İZİ VAR
		KÖTÜ								-		-	ÖNEMLİ

VAZİYET PLANI İL: MERSİN İLÇE: SİLİFKE MAHALLE: HÜSEYİNLER ADA/PARSEL: 107/254,255																																																																				
<p>COORDİNAT ÖZET ÇİZELGESİ</p> <p>UTM 3 ITRF 96 UTM 6 ED 90</p> <table border="1"> <thead> <tr> <th>NO</th> <th>X</th> <th>Y</th> <th>Z</th> <th>U</th> <th>V</th> </tr> </thead> <tbody> <tr> <td>1</td> <td>38117.002</td> <td>40444.491</td> <td>100.000</td> <td>314</td> <td>100.000</td> </tr> <tr> <td>2</td> <td>38118.012</td> <td>40444.491</td> <td>100.000</td> <td>314</td> <td>100.000</td> </tr> <tr> <td>3</td> <td>38119.022</td> <td>40444.491</td> <td>100.000</td> <td>314</td> <td>100.000</td> </tr> <tr> <td>4</td> <td>38120.032</td> <td>40444.491</td> <td>100.000</td> <td>314</td> <td>100.000</td> </tr> <tr> <td>5</td> <td>38121.042</td> <td>40444.491</td> <td>100.000</td> <td>314</td> <td>100.000</td> </tr> <tr> <td>6</td> <td>38122.052</td> <td>40444.491</td> <td>100.000</td> <td>314</td> <td>100.000</td> </tr> <tr> <td>7</td> <td>38123.062</td> <td>40444.491</td> <td>100.000</td> <td>314</td> <td>100.000</td> </tr> <tr> <td>8</td> <td>38124.072</td> <td>40444.491</td> <td>100.000</td> <td>314</td> <td>100.000</td> </tr> <tr> <td>9</td> <td>38125.082</td> <td>40444.491</td> <td>100.000</td> <td>314</td> <td>100.000</td> </tr> <tr> <td>10</td> <td>38126.092</td> <td>40444.491</td> <td>100.000</td> <td>314</td> <td>100.000</td> </tr> </tbody> </table> <p>ADANA KÜLTÜR VARLIKLARINI KORUMA BÖLGE KURULUĞU'NA BAŞVURU KARAR EKİDİR. 14.07.2022</p> <p>ADANA KÜLTÜR VARLIKLARINI KORUMA BÖLGE KURULUĞU ONAYI</p> <p>BASKAN BAŞKAN YRD. ÜYE ÜYE ÜYE ÜYE ÜYE</p>	NO	X	Y	Z	U	V	1	38117.002	40444.491	100.000	314	100.000	2	38118.012	40444.491	100.000	314	100.000	3	38119.022	40444.491	100.000	314	100.000	4	38120.032	40444.491	100.000	314	100.000	5	38121.042	40444.491	100.000	314	100.000	6	38122.052	40444.491	100.000	314	100.000	7	38123.062	40444.491	100.000	314	100.000	8	38124.072	40444.491	100.000	314	100.000	9	38125.082	40444.491	100.000	314	100.000	10	38126.092	40444.491	100.000	314	100.000		
NO	X	Y	Z	U	V																																																															
1	38117.002	40444.491	100.000	314	100.000																																																															
2	38118.012	40444.491	100.000	314	100.000																																																															
3	38119.022	40444.491	100.000	314	100.000																																																															
4	38120.032	40444.491	100.000	314	100.000																																																															
5	38121.042	40444.491	100.000	314	100.000																																																															
6	38122.052	40444.491	100.000	314	100.000																																																															
7	38123.062	40444.491	100.000	314	100.000																																																															
8	38124.072	40444.491	100.000	314	100.000																																																															
9	38125.082	40444.491	100.000	314	100.000																																																															
10	38126.092	40444.491	100.000	314	100.000																																																															

BUGÜNKÜ SAHİBİ: BAKIMINDAN SORUMLU KURUM:

YAPILAN ONARIMLAR:

AYRINTILI TANIM: Kare plana yakın zeminden yaklaşık 1 metre kadar yüksekte konulan dökme tonoz tekniğiyle üst örtü oluşturulmuştur. Ağz kısmı profil geçilmiş olup mevcut durumda su biriktirme işlemi devam ettiği görülmüştür. 107 ada 254 parselin güneybatısında kalmaktadır. 107 ada 255 parsel Koruma Alanı sınırlarına girmektedir.

TEKNİK BİLGİLER:	SU	ELEKTRİK	ISITMA

ORJİNAL KULLANIMI: SARNIÇ

BUGÜNKÜ KULLANIMI: SARNIÇ

ÖNERİLEN KULLANIM: SARNIÇ

TESCİL KARARI:

HAZIRLAYANLAR:

Ali TOĞRAN Arkeolog
Kader AVCIBAŞI Müze Araştırmacısı
Ömer AVCIBAŞI Arkeolog
Esmâ KİSER Arkeolog

YAYIN DİZİNİ: EKLER: HARİTA VE FOTOĞRAF ALBÜMÜ ONAY:

Adana Kültür Varlıklarını Koruma Bölge Kurulu Onayı	
Başkan	<i>Ada</i>
Başkan Yrd.	<i>U</i>
Üye	<i>W</i>
Üye	<i>15</i>
Üye	<i>pe</i>
Üye	<i>M</i>
Üye	<i>J</i>

Almila PAMPAL
Bölge Kurulu Müdür V.

Adana Kültür Varlıklarını
Koruma Bölge Kurulunun
30.03.2022 14636
Karar Ekidir


HÜSEYİNLER MAH. BAĞLIÇUKUR MEV. SARNIÇ TESCİL VE KORUMA ALANI HARİTASI

İL:MERSİN

İLÇE: SİLİFKE

MAHALLE:HÜSEYİNLER

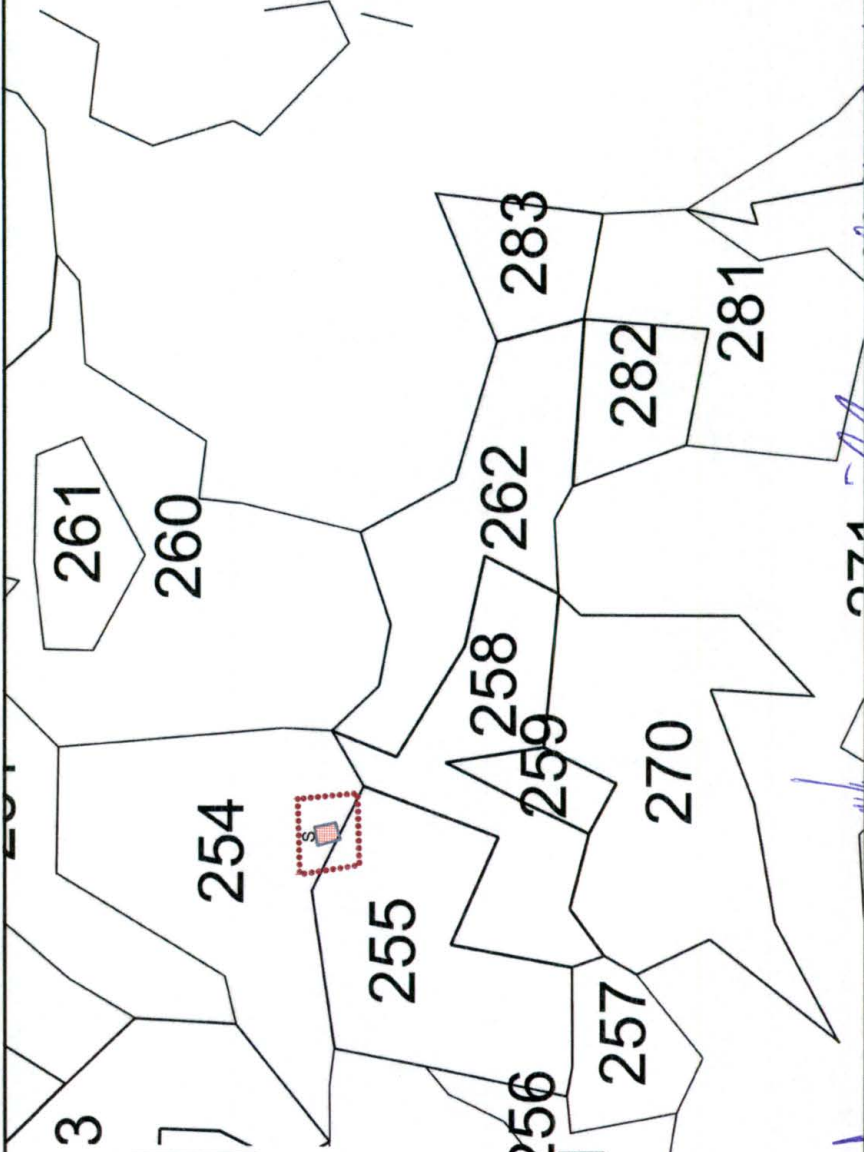
ADA/PARSEL: 107/254,255



ÖLÇEK:1/2500

KOORDİNAT ÖZET ÇİZELGESİ UTM 3 ITRF 96 UTM 6 ED 50

NOKTA ADI	Y	X	Y2	X2
1	595129.903	4044949.481	595127.316	4043506.252
2	595131.722	4044930.115	595129.134	4043486.894
3	595108.611	4044929.473	595106.032	4043486.252
4	595105.615	4044948.839	595103.038	4043505.610



ADANA KÜLTÜR VARLIKLARINI KORUMA BÖLGE
KURULUNUN 20.07.2022 GÜN VE 110/2022
SAYILI KARAR EKİDİR. 110/2022

ADANA KÜLTÜR VARLIKLARINI KORUMA
BÖLGE KURULU ONAYI

BAŞKAN

BAŞKAN YRD.

ÜYE

ÜYE

ÜYE

ÜYE

ÜYE

ÜYE

ÜYE

LEJANT

KORUMA ALANI SINIRI

S: SARNIÇ

Ali TOGRAN
Arkeolog

Esma KİŞER
Arkeolog

Ömer AVCIBAŞI
Arkeolog

Kader AVCIBAŞI
Arkeolog