

2/6
SMK

T.C.
KÜLTÜR VE TURİZM BAKANLIĞI
ADANA KÜLTÜR VARLIKLARINI KORUMA BÖLGE KURULU

33.09.24

KARAR

TOPLANTI TARİHİ VE NO: 27.04.2022-470
KARAR TARİHİ VE NO : 27.04.2022-14746

TOPLANTI YERİ
ADANA

Mersin ili, Aydınçık ilçesi, Aydınçık Mahallesi, maliye hazinesine ait, 463 nolu parselde tespiti yapılan kaya mezarları bulunan arkeolojik alanın 1. Derece arkeolojik sit alanı olarak tesciline ilişkin; Adana Kültür Varlıklarını Koruma Bölge Kurulu Müdürlüğü uzmanlarınca hazırlanan 20.04.2022 tarih ve 1347362 sayılı yerinde inceleme raporu, Adana Kültür Varlıklarını Koruma Bölge Kurulu Müdürlüğü'nün tescil sürecine görüş verilmesini talep eden 10.02.2022 tarih ve 2191425 sayılı yazısı, Mersin Büyükşehir Belediye Başkanlığının 23.02.2022 gün ve 260112 sayılı ile 05.03.2022 gün ve 268006 sayılı, DSİ 6. Bölge Müdürlüğü'nün 17.02.2022 tarih ve 2034810 sayılı görüş yazısı ve ekleri okundu, konunun işlem dosyası incelendi, yapılan görüşmeler sonucunda;

Mersin ili, Aydınçık ilçesi, Aydınçık Mahallesi, maliye hazinesine ait, 463 nolu parselde tespiti yapılan kaya mezarları bulunan arkeolojik alanın, Adana Kültür Varlıklarını Koruma Bölge Kurulu Müdürlüğü uzmanlarının 20.04.2022 tarih ve 1347362 sayılı raporunda belirtilen arkeolojik verilerin yayılımı göz önünde bulundurularak 1. Derece Arkeolojik Sit Alanı olarak tesciline, kararımız eki sit fişi ile haritada gösterilen sit sınırlarının uygun olduğuna, alanda Kültür ve Tabiat Varlıkları Yüksek Kurulunun, Arkeolojik Sitler, Koruma ve Kullanma Koşulları başlıklı 05.11.1999 gün ve 658 sayılı ilke kararının 1. Maddesinde belirtilen hükümlerinin geçerli olduğuna ve bu hükümlerin Geçiş Dönemi Koruma Esasları ve Kullanma Koşulları olarak kabul edilmesine, parseldeki izinsiz uygulamaya(zeytin fidanı ekimi) yönelik T.C. Mersin Valiliği İl Kültür ve Turizm Müdürlüğü'nün 23.02.2022 gün ve 2228997 sayılı yazısıyla yasal soruşturma başlatıldığı anlaşıldığından yeni bir suç duyurusunda bulunulmasına gerek olmadığına, alanın daha fazla tahrip olmaması nedeniyle aynen bırakılmasına karar verildi.

İLİ: MERSİN

AYDINCIK MAHALLESİ 1. DERECE ARKEOLOJİK

İLÇESİ: AYDINCIK

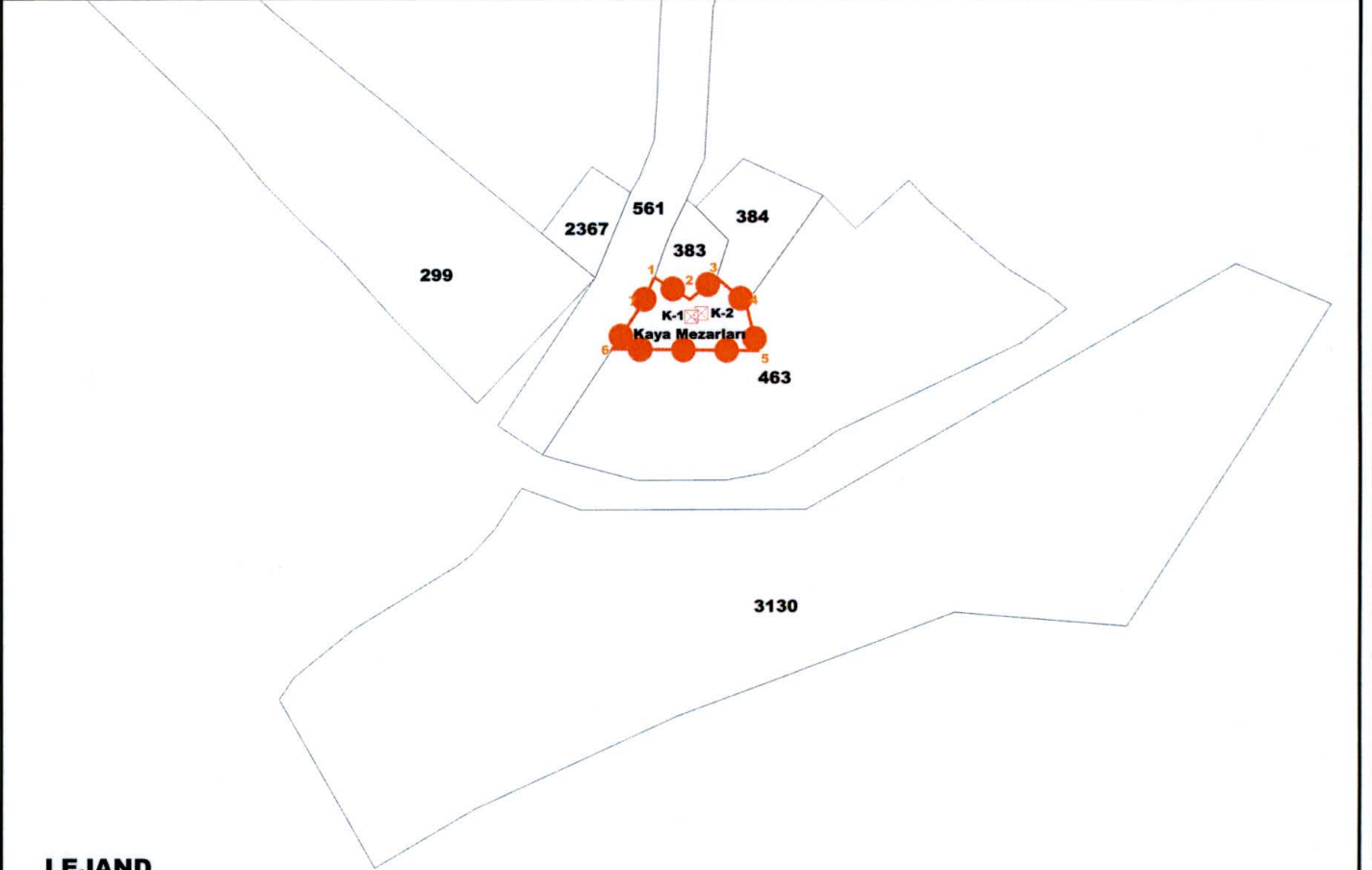
SİT ALANI TESCİL HARİTASI

MAHALLESİ: AYDINCIK

ADA/PARSEL: 0/463



ÖLÇEK: 1/2000



LEJAND



BİRİNCİ DERECE ARKEOLOJİK SİT SINIRI



KAYA MEZARI

1. DERECE SİT ALANI

PROJEKSİYON/DATUM : UTM-1 DERECE/ED50 (DOM:36)

(Not: Dönüşüm vb. Kaynaklı Sapmalarda, Çizim Ecası Alınacaktır)

NoktaNo	Y	X	NoktaNo	Y	X
1	528649.138	4001575.836	2	528659.960	4001569.214
3	528668.038	4001575.898	4	528677.064	4001568.160
5	528680.619	4001553.836	6	528636.393	4001554.327
7	528645.563	4001568.057			

Ada	Parsel	Noktalar	HesapAlan
SİT_1		1,2,3,4,5,6,7	664.486

ADANA KÜLTÜR VARLIKLARINI

KORUMA BÖLGE KURULUNUN 27.06.2022

GÜN VE 11746 SAYILI KARAR EKİDİR

ADANA KÜLTÜR VARLIKLARINI KORUMA

BÖLGE KURULU ONAYI

BAŞKAN

BAŞKAN YRD.

ÜYE

ÜYE

ÜYE

ÜYE

ÜYE

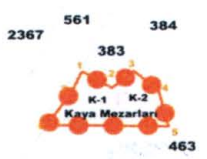



ÜYE

ÜYE

ÜYE

Adana Kültür Varlıklarını Koruma Kurulunun önerisi doğrultusunda hazırlanmıştır.

AVRUPA KONSEYİ	DOĞAL VE KÜLTÜREL VARLIKLARI KORUMA ENVANTERİ	D.K.V.K.E.	SİT	HARİTA NO:
T Ü R K İ Y E	KÜLTÜR VARLIKLARI VE MÜZELER GENEL MÜDÜRLÜĞÜ			
İLİ :	MERSİN	İLÇESİ : AYDINCIK	MAHALLE KÖY VEYA MEVKİİ : AYDINCIK	KADASTRO : PAFTA: ADA: PARSEL:
ADI	AYDINCIK MAHALLESİ 1.DERECE ARKEOLOJİK SİT ALANI			463 nolu parsel
GENEL TANIM : Parsel Karaseki caddesinin doğusunda yol kenarında ve Kelenderis Antik kenti mezarlığının batısında bulunmaktadır. Üzerinde günümüzde kullanılmakta olan okul binası ve binanın batısında okula ait spor sahası görülmektedir. Parselin kuzeyinde 2 adet yan yana duran üzerinin ve etrafının yoğun çalılıklarla kaplandığı dromoslu kaya mezarı bulunmaktadır.				
ŞİMDİKİ TEHLİKELER	: Kaçak kazı ve beşeri faaliyetler			
ŞİMDİKİ DURUM	:			
SİT POTANSİYELİ	: 1. Derece Arkeolojik Sit Alanı		KORUMA DERECESİ : 1. Derece Arkeolojik Sit Alanı	
ŞİMDİKİ KORUMA	: Korumasız		HAZIRLAYANLAR : 20.04.2022	
ÖNERİLEN KORUMA	: 1. Derece Arkeolojik Sit Alanı Adana Kültür Varlıklarını Koruma Bölge Kurulu'nun önerisi doğrultusunda hazırlanmıştır.		Sevim KIMIK Arkeolog Neslihan AKÇA Şehir Plancısı Gerçek İnanç CUDAL Arkeolog Melike YAZGÖNÜL Şehir Plancısı	
YAYIN DİZİSİ	: Adana Kültür Varlıklarını Koruma Bölge Kurulu Onayı		KONTROL EDEN : Almila PAMPAL Bölge Kurulu Müdürü.	
GÖZLEMLER	: Başkan Adı Başkan Yrd. Üye Üye		REVİZYON G.M.E.E.A.Y.K ONAYI : / / 2022	

HARİTALAR, FOTOĞRAFLAR	: Üye Üye Üye Üye		   	
	Adana Kültür Varlıklarını Koruma Bölge Kurulu 27.04.2022 gününde Karar			

