

4/6 HT

T.C.  
**KÜLTÜR VE TURİZM BAKANLIĞI**  
ADANA KÜLTÜR VARLIKLARINI KORUMA BÖLGE KURULU  
KARAR

33.02.1542

Toplantı Tarihi ve No : 29.04.2022 -472  
Karar Tarihi ve No 29.04.2022 -14811

Toplantı Yeri  
ADANA

Mersin İli, Erdemli İlçesi, Koyuncu Mahallesi, özel mülkiyete ait, 727 ada 1, 2 nolu parseller, 733 ada 1 nolu parsel ve TH alanda tespit edilen işlik, sarnıç, harmanyeri, antik dönem yapı kalıntıları ve mimari parçalar bulunan arkeolojik alanın 1.derece arkeolojik sit alanı olarak tesciline ilişkin; Mersin İl Kültür ve Turizm Müdürlüğünün 03.12.2021 gün ve 1968973 sayılı yazısı ve 06.12.2021 gün ve 1972525 sayılı yazısı ve ekleri, Bölge Kurulu Müdürlüğü uzmanlarınca hazırlanan 15.04.2022 gün ve 1336080 sayılı yerinde inceleme raporu, Bölge Kurulu Müdürlüğünün tescil sürecine görüş verilmesini talep eden 03.03.2022 gün ve 2242528 sayılı yazısı ve ekleri, Maden ve Petrol İşleri Genel Müdürlüğünün 10.03.2022 gün ve 2022078294 sayılı yazısı ve eki, İmar ve Şehircilik Müdürlüğünün 17.03.2022 gün ve 21298 sayılı yazısı ve eki, DSİ 6. Bölge Müdürlüğünün 22.03.2022 gün ve 2118712 sayılı görüş yazısı okundu, ekleri ve konunun işlem dosyası incelendi, yapılan görüşmeler sonucunda,

Mersin İli, Erdemli İlçesi, Koyuncu Mahallesi, özel mülkiyete ait, 727 ada 1, 2 nolu parseller, 733 ada 1 nolu parsel ve TH alanda tespit edilen işlik, sarnıç harmanyeri, antik dönem yapı kalıntıları ve mimari parçalar bulunan arkeolojik alanın 2863 sayılı Yasanın 6. maddesi kapsamında kaldığı Adana Kültür Varlıklarını Koruma Bölge Kurulu Müdürlüğü uzmanlarının 15.04.2022 gün ve 1336080 sayılı raporundan anlaşıldığından alanın 1. derece arkeolojik sit olarak tesciline, kararımız eki haritada görülen 1. derece arkeolojik sit sınırlarının ve sit fişinin uygun olduğuna, alanda Kültür ve Tabiat Varlıkları Yüksek Kurulunun, Arkeolojik Sitler, Koruma ve Kullanma Koşulları başlıklı 05.11.1999 gün ve 658 sayılı ilke kararının 1. Maddesinde belirtilen hükümlerinin geçerli olduğuna ve bu hükümlerin Geçiş Dönemi Koruma Esasları ve Kullanma Koşulları olarak kabul edilmesine karar verildi.

# ESİLİ MEVKİİ 1.DERECE ARKEOLOJİK SİT TESCİL HARİTASI

İL:MERSİN

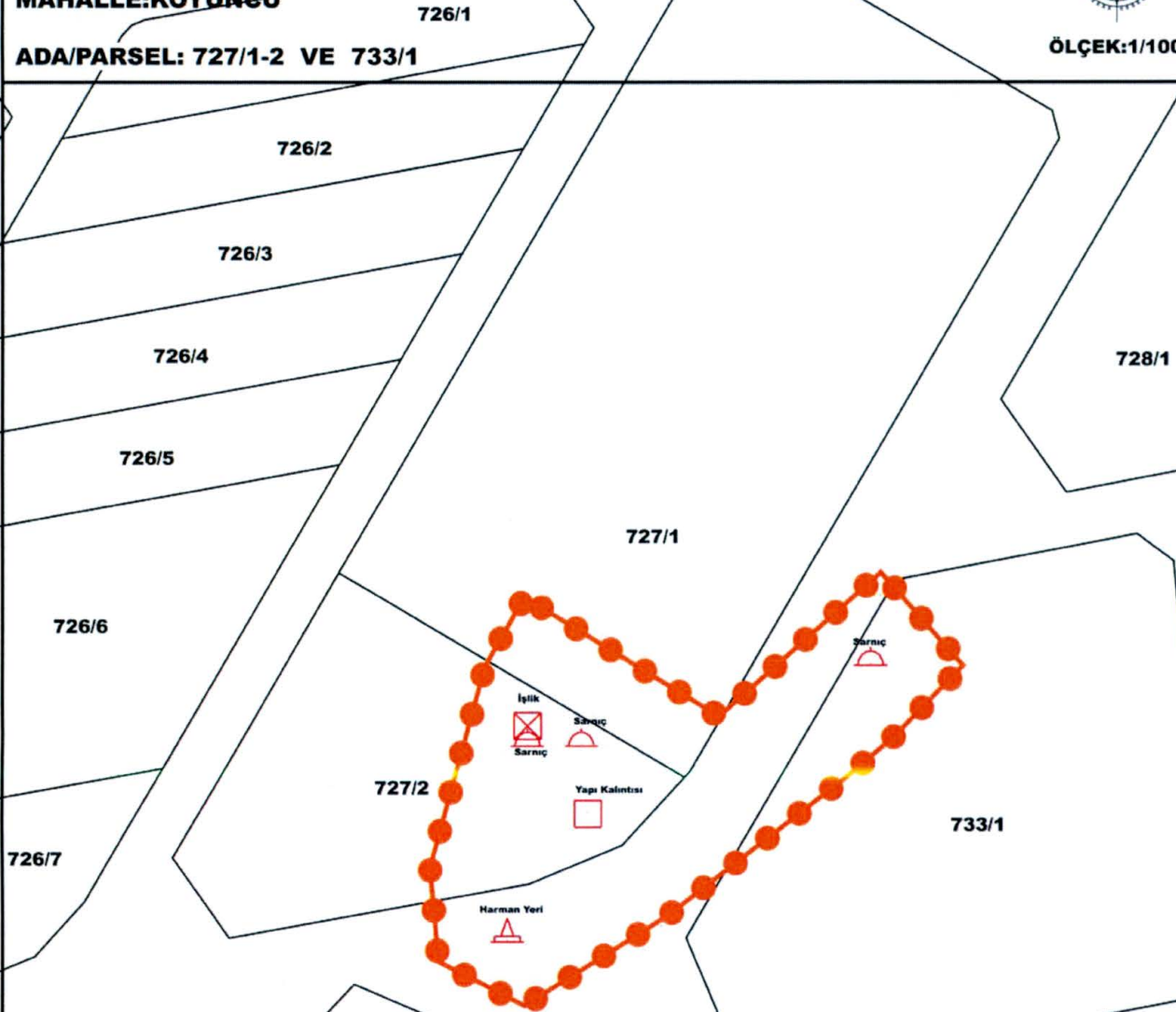
İLÇE:ERDEMLİ

MAHALLE:KOYUNGU

ADA/PARSEL: 727/1-2 VE 733/1



ÖLÇEK:1/1000



ADANA KÜLTÜR VARLIKLARINI KORUMA BÖLGE KURULUNUN 29.04.22 GÜN VE 14.811 SAYILI KARAR EKİDİR.

86/450

Tespit ekibinin önerisi doğrultusunda tarafımda hazırlanmıştır.

Melike YAZGÖNÜL  
Şehir Plancısı

(Not: Dönüşüm vb. Kaynaklı Sapmalarda, Çizim Esas Alınacaktır)

ADANA KÜLTÜR VARLIKLARINI KORUMA BÖLGE KURULU ONAYI	
BAŞKAN	<i>[Signature]</i>
BAŞKAN YRD.	<i>[Signature]</i>
ÜYE	<i>[Signature]</i>
ÜYE	<i>[Signature]</i>
ÜYE	<i>[Signature]</i>
ÜYE	<i>[Signature]</i>
ÜYE	<i>[Signature]</i>
ÜYE	<i>[Signature]</i>

LEJANT

●●● I. DERECE ARKEOLOJİK SİT  
— KADASTRAL PARSEL SINIRI

HAZIRLAYANLAR

Gerçek İnanç CUDAL  
Arkeolog

Sevim KIMIK  
Arkeolog

Hüseyin TEKİN  
Arkeolog

# ESİLİ MEVKİİ 1.DERECE ARKEOLOJİK SİT TESCİL HARİTASI

İL:MERSİN

İLÇE:ERDEMLİ

MAHALLE:KOYUNCU

ADA/PARSEL: 727/1-2 VE 733/1

UTM 3 ED 50 UTM 6 ED 50

UTM 3 ED 50 UTM 6 ED 50

(Not: Dönüşüm vb. Kaynaklı Sapmalarda, Çizim Esas Alınacaktır) ALAN ÇIKTISI

Nokta No	(UTM)Universal Y	Trans	ED50 (European X	Datum	(UTM)Universal Y2	Trans	ED50 (European X2	Datum
1	613708.622		4055742.114		613663.138		4054119.817	
2	613737.659		4055724.563		613692.164		4054102.274	
3	613761.577		4055745.781		613716.073		4054123.483	
4	613773.807		4055732.074		613728.297		4054109.781	
5	613763.341		4055721.371		613717.836		4054099.083	
6	613757.169		4055716.134		613711.667		4054093.848	
7	613730.027		4055694.969		613684.535		4054072.691	
8	613708.661		4055681.606		613663.177		4054059.333	
9	613695.820		4055688.156		613650.342		4054065.881	
10	613694.568		4055702.139		613649.090		4054079.858	
11	613702.728		4055731.924		613657.247		4054109.631	
12	613760.097		4055732.124		613714.593		4054109.831	
13	613709.076		4055720.119		613663.592		4054097.831	
14	613717.079		4055720.119		613671.592		4054097.831	
15	613709.076		4055723.121		613663.592		4054100.831	
16	613706.075		4055691.108		613660.592		4054068.831	
17	613718.080		4055710.115		613672.592		4054087.831	

ADANA KÜLTÜR VARLIKLARINI KORUMA BÖLGE KURULUNUN 29.04.22 GÜN VE 19.211 SAYILI KARAR EKİDİR.

ADANA KÜLTÜR VARLIKLARINI KORUMA BÖLGE KURULU ONAYI

BAŞKAN

BAŞKAN YRD.

ÜYE

ÜYE

ÜYE

ÜYE

ÜYE

ÜYE

ÜYE

Tespit ekibinin önerisi doğrultusunda tarafimca hazırlanmıştır.

Melike YAZGÖNÜL  
Şehir Plancısı

HAZIRLAYANLAR

Sevim KİMİK  
Arkeolog

Gerçek İnanç CUDAL  
Arkeolog

Hüseyin TEKİN  
Arkeolog

AVRUPA KONSEYİ	DOĞAL VE KÜLTÜREL VARLIKLARI KORUMA ENVANTERİ	D.K.V.K.E.	<b>SİT</b>	HARİTA NO:			
T Ü R K İ Y E	KÜLTÜR VARLIKLARI VE MÜZELER GENEL MÜDÜRLÜĞÜ						
İLİ : MERSİN	İLÇESİ : ERDEMLİ	MAHALLE KÖY VEYA MEVKİL : KOYUNCU	KADASTRO :	PAFTA:	ADA:	PARSEL	727 Ada 1-2 Parseller 733 Ada 1 Parsel
ADI	ESİLİ MAVKİİ 1. DERECE ARKEOLOJİK SİT ALANI						

**GENEL TANIM :** Mimari kalıntılar

Söz konusu kültür varlıkları 727 ada 2 parselin kuzeydoğusunda bir adet dikdörtgene yakın içerisinde taşların ve suyun olduğu havuz tipi sarnıç, hemen çaprazında günümüze tamına yakın iyi korunmuş işlik yanısıra üzerinin taşlar ve bitki örtüsüyle kapandığı başka bir sarnıç yer alır. Bunların güneyinde büyük oranda tahrip olmuş yapı kalıntıları ve harman yeri bulunmaktadır. 733 ada 1 parselin kuzeybatısında sarnıç ve üzerinde ortası delik tanımlanmayan bir taşın varlığı tespit edilmiştir.

ŞİMDİKİ TEHLİKELER : Kaçak kazı ve tahribat

ŞİMDİKİ DURUM :

SİT POTANSİYELİ : 1. Derece Arkeolojik Sit Alanı

ŞİMDİKİ KORUMA : Korumasız

ÖNERİLEN KORUMA : 1. Derece Arkeolojik Sit Alanı

YAYIN DİZİSİ :

GÖZLEMLER :

Adana Kültür Varlıklarını  
Koruma Bölge Kurulunun  
29.04.22 gün. 14811. sayılı  
Karar Ekidir

KORUMA DERESESİ : 1. Derece Arkeolojik Sit Alanı


HAZIRLAYANLAR : 15.04.2022

Hüseyin TEKİN: Arkeolog  
Gerçek İnanç CUDAL: Arkeolog  
Sevim KİMİK: Arkeolog


KONTROL EDEN : Alimla PAMPAL  
Bölge Kurulu Müdürü

REVİZYON

G.M.E.E.A.Y.K ONAYI : / / 2022



HARİTALAR, FOTOĞRAFLAR :



HARİTALAR, FOTOĞRAFLAR



174  
SA  
re  
h