

T.C.
KÜLTÜR VE TURİZM BAKANLIĞI
ADANA KÜLTÜR VARLIKLARINI KORUMA BÖLGE KURULU
KARAR

TOPLANTI TARİHİ VE NO: 28.04.2022-471
KARAR TARİHİ VE NO : 28.04.2022-14774

TOPLANTI YERİ
ADANA

Mersin İli, Silifke İlçesi, Ovacık Mahallesi sınırları içindeki özel mülkiyete ait 1200 parsel ile mülkiyeti hazineye ait 1930 parselde tespit edilen kaya mezarının tescil talebine ilişkin; Mersin Valiliği İl Kültür ve Turizm Müdürlüğü'nün 14.01.2022 gün ve 2106351 sayılı yazısı ve eki, Silifke Müze Müdürlüğü uzmanlarınca hazırlanan 06.01.2022 gün ve 2022/28-1146898 sayılı raporu, Adana Kültür Varlıklarını Koruma Bölge Kurulu Müdürlüğü'nün 21.02.2022 tarihli ve 2226350 sayılı kurum görüşü yazısı, Mersin Büyükşehir Belediye Başkanlığı İmar ve Şehircilik Dairesi Başkanlığının 17.03.2022 tarihli ve 276292 sayılı yazısı, Adana Kültür Varlıklarını Koruma Bölge Kurulu Müdürlüğü uzmanlarınca hazırlanan 25.04.2022 tarihli ve 1353407 sayılı yerinde inceleme raporu okundu, ekleri ve konunun işlem dosyası incelendi, yapılan görüşmeler sonucunda;

Mersin İli, Silifke ilçesi, Ovacık Mahallesi sınırları içindeki özel mülkiyete ait 1200 parsel ile mülkiyeti hazineye ait 1930 parselin kesiştiği noktada tespit edilen kaya mezarının 2863 sayılı Yasanın 6. maddesi kapsamında taşınmaz kültür varlığı niteliği taşıdığı Adana Kültür Varlıklarını Koruma Bölge Kurulu uzmanları tarafından hazırlanan 25.04.2022 tarihli ve 1353407 sayılı rapordan anlaşıldığından korunması gerekli taşınmaz kültür varlığı olarak tesciline, yapı grubunun 1. grup olarak belirlenmesine, kararımız eki tescil haritası ve anıt fişinin uygun olduğuna karar verildi.

OVACIK KAYA MEZARI KORUMA ALANI HARİTASI

İL: MERSİN

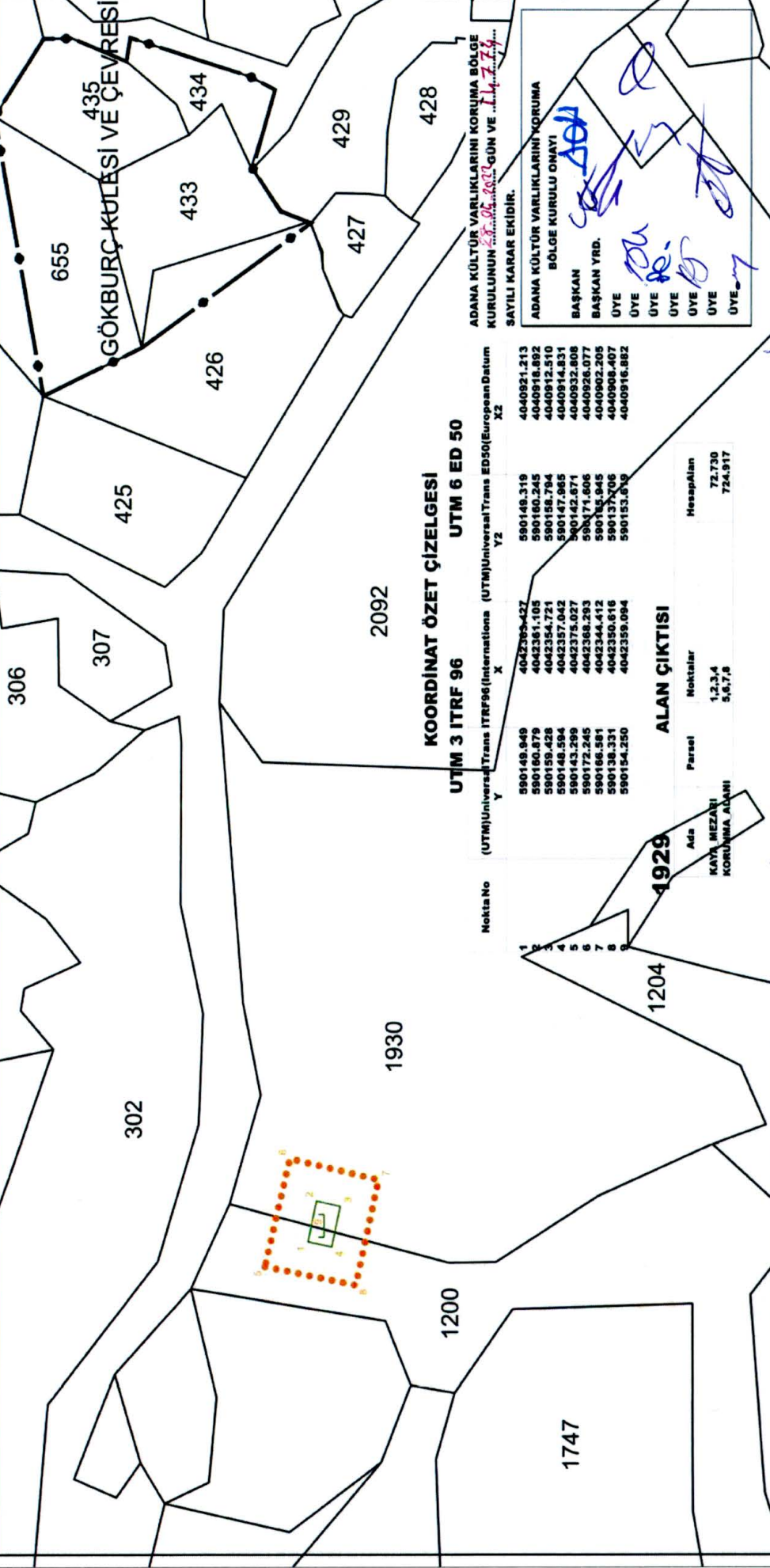
İLÇE: SİLİFKE

MAHALLE: OVACIK

ADA/PARSEL: 0/1200, 1930



1/1000



KOORDİNAT ÖZET ÇİZELGESİ

UTM 3 ITRF 96 X Y Z
UTM 6 ED 50 X Z

| Nokta No | (UTM)Universal Trans ITRF96 (Internationa | (UTM)Universal Trans ED50 (European Datum |
|----------|-------------------------------------------|-------------------------------------------|
| 1 | 4042350.427 | 4040921.213 |
| 2 | 4042351.105 | 4040914.892 |
| 3 | 4042354.743 | 4040911.592 |
| 4 | 4042357.042 | 4040914.831 |
| 5 | 4042375.027 | 4040933.809 |
| 6 | 4042368.253 | 4040925.077 |
| 7 | 4042344.412 | 4040915.945 |
| 8 | 4042350.616 | 4040908.407 |
| 9 | 4042359.094 | 4040916.882 |

ALAN ÇIKTISI


| Ada | Parsel | Noktalar | Menapılan |
|------|--------|----------|-----------|
| 1929 | | 1,2,3,4 | 72.730 |
| | | 5,6,7,8 | 724.917 |


KAYA MEZARI KORUMA ALANI

LEJANT
●●●●●●●● KORUMA ALANI SINIRI
◆ MEVCUT I. DERECE ARKEOLOJİK SİT
— KADASTRAL PARSEL SINIRI


HAZIRLAYANLAR
Mehmet Akbulut

ADANA KÜLTÜR VARLIKLARINI KORUMA BÖLGE KURULUNUN 08.05.2019 GÜN VE 114.279 SAYILI KARAR EKİDİR.
ADANA KÜLTÜR VARLIKLARINI KORUMA BÖLGE KURULU ONAYI
BAŞKAN
BAŞKAN YRD.
ÜYE
ÜYE
ÜYE
ÜYE
ÜYE
ÜYE

| | | | | | | | | | | | | | | | | | | | | | | | | | | | | | |
|-----------------------------------------------------------------------------------------------------------------------------------------------------------------------------------------------------------------------------------------------------------------------------------------------------------------------------------------------------------------------------------------------------------------------------------------------------------------------------------------------------------------------------------------------------------------------------------------------------------------------------------------------------------------------------------------------------------------------------------------------------------------|-----------------------------------------------------------------------------------------------------------------------------------|------------------------------------------------------------|----------------|--------------------|------------------------------------------|---------------|-----------------|--------------|--------------|------------------------------------------------------------------------------------|---|-----------------|---|---|---------------------|---|---|---|---|-----------------------------------|--|--|--|--|---------------------|--|--|--|--|
| AVRUPA KONSEYİ | | DOĞAL VE KÜLTÜREL VARLIKLARI KORUMA ENVANTERİ (D.K.V.K.E.) | | | | ANIT | | Envanter No: | | | | | | | | | | | | | | | | | | | | | |
| T Ü R K İ Y E | | KÜLTÜR VARLIKLARI VE MÜZELER GENEL MÜDÜRLÜĞÜ | | | | | | Harita No: | | | | | | | | | | | | | | | | | | | | | |
| İLİ: | MERSİN | İLÇESİ: | SİLİFKE | MAHALLE / MEVKİLİ: | OVACIK | | Koruma Derecesi | 1. Grup | | | | | | | | | | | | | | | | | | | | | |
| SOKAK / NO: | | | | PAFTA: | ADA: | PARSEL: | 1200-1930 | | | | | | | | | | | | | | | | | | | | | | |
| ADI: | KAYA MEZARI | YAPTIRAN: | | YAPAN: | | MİMARİ ÇAĞI: | Roma | | | | | | | | | | | | | | | | | | | | | | |
| | | YAPIM TARİHİ: | | KİTABE: | | VAKFIYE: | | | | | | | | | | | | | | | | | | | | | | | |
| GENEL TANIM: | Mersin İli, Silifke İlçesi, Ovacık Mahallesi, Gökburç Mevkiinde, Ovacık-Gökburç yolunun yaklaşık 30 metre güneyinde bulunmaktadır | | | | | | | | | | | | | | | | | | | | | | | | | | | | |
| KORUNMUŞLUK DURUMU: | | | TAŞIYICI YAPI: | | | CEPHE DURUMU: | | | ÖRTÜ DURUMU: | | | İÇ YAPI DURUMU: | | | BEZEME DURUMU: | | | | | | | | | | | | | | |
| A | İYİ | B | ORTA | C | KÖTÜ | A | B | C | A | B | C | A | B | C | A | B | C | A | B | C | | | | | | | | | |
| VAZİYET PLANI: | | | | | FOTOĞRAF: | | | | | | | | | | | | | | | | | | | | | | | | |
| SOKAK / İL:MERSİN İLÇE:SİLİFKE MAHALLE:OVACIK ADA/PARSEL:1200,1930 | | | | | OVACIK KAYA MEZARI KORUMA ALANI HARİTASI | | | | |  | | | | | | | | | | | | | | | | | | | |
| GÖZLEMLER: | | | | | | | | | | | | | | | | | | | | | | | | | | | | | |
| BUGÜNKÜ SAHİBİ: | | | | | BAKIMDAN SORUMLU OLAN: | | | | | | | | | | | | | | | | | | | | | | | | |
| YAPILAN ONARIMLAR: | | | | | | | | | | | | | | | | | | | | | | | | | | | | | |
| AYRINTILI TANIM: | | | | | TEKNİK BİLGİLER: | | | | | ISITMA SİSTEMİ: | | | | | | | | | | | | | | | | | | | |
| Mersin İli, Silifke İlçesi, Ovacık Mahallesi mülki sınırlarında, Ovacık ve Gökburç Mahallesi arasında ulaşım sağlayan asfalt yolun yaklaşık 30 metre güneyinde özel mülkiyete ait 1200 parsel ile mülkiyeti hazineye ait 1930 parselin kesiştiği noktada bulunmaktadır. Genel itibarıyla kayalık ve makilik olan alanda ana kayaya oyulmuş kaya mezarı tespit edilmiştir. Ana kayanın batıya bakan yüzüne oyulan kaya mezarının yaklaşık 1 metre genişliğindeki giriş kısmı görülebilmektedir. Giriş kısmının kaya ile dolması sonucu kapının yüksekliği bilinmemektedir. İç kısmının ise kuzey güney yönünde dikdörtgen formu olduğu görülmüş olup dolgu sebebiyle kline tespit edilememiştir. Sadece mezarın kuzey duvarında küçük bir niş görülebilmektedir. | | | | | ISITMA SİSTEMİ: | | | | | KANALİZASYON: | | | | | SU: | | | | | ELEKTRİK: | | | | | | | | | |
| | | | | | ÖZGÜN KULLANIMI: | | | | | Kaya Mezarı | | | | | BUGÜNKÜ KULLANIMI: | | | | | | | | | | | | | | |
| | | | | | ÖNERİLEN KULLANIMI: | | | | | | | | | | | | | | | | | | | | | | | | |
| | | | | | HAZIRLAYANLAR: | | | | | Ömer AVCIBAŞI Arkeolog | | | | | Ali TOĞRAN Arkeolog | | | | | Kader AVCIBAŞI Müze Araştırmacısı | | | | | Esmâ KİSER Arkeolog | | | | |
| | | | | | KONTROL EDEN: | | | | | Münir Evren KAYA | | | | | Bölge Kurulu Müdürü | | | | | | | | | | | | | | |
| FOTOĞRAF: | | | | | EKLER | | | | | RAPOR | | | | | x | | | | | TESCİL: | | | | | | | | | |
| | | | | | | | | | | FOTOĞRAF | | | | | x | | | | | KARAR NO: | | | | | | | | | |
| | | | | | | | | | | RÖLÖVE PROJESİ | | | | | | | | | | KARAR TARİHİ: | | | | | | | | | |
| | | | | | | | | | | RESTORASYON PROJESİ | | | | | | | | | | REVİZYON: | | | | | | | | | |
| | | | | | | | | | | HARİTA | | | | | x | | | | | | | | | | | | | | |
| | | | | | | | | | | KİTABE | | | | | | | | | | | | | | | | | | | |
| | | | | | | | | | | VAKFIYE | | | | | | | | | | | | | | | | | | | |



Adana Kültür Varlıklarını Koruma Bölge Kurulunun 28.06.2022 gün... 11774 sayılı Karar Ekidir





EA * * *