

1/8  
KA

T.C.  
**KÜLTÜR VE TURİZM BAKANLIĞI**  
ADANA KÜLTÜR VARLIKLARINI KORUMA BÖLGE KURULU

33.05.2988

KARAR

TOPLANTI TARİHİ VE NO: 16.05.2022-473  
KARAR TARİHİ VE NO 16.05.2022-14839

TOPLANTI YERİ  
ADANA

Mersin ili, Silifke ilçesi, Işıklı Mahallesi, Tapulama Harici Alanda tespit edilen arkeolojik alanın tesciline ilişkin, Mersin İl Kültür ve Turizm Müdürlüğünün 24.01.2022 tarih ve 2135826 sayılı yazısı ve ekleri, Adana Kültür Varlıklarını Koruma Bölge Kurulu Müdürlüğünün 21.03.2022 tarih ve 2317396 sayılı yazısı, Enerji ve Tabii Kaynaklar Bakanlığının 25.03.2022 tarih ve 2022094680 sayılı ile 14.04.2022 tarih ve 116178 sayılı yazıları, DSİ 6. Bölge Müdürlüğünün 08.04.2022 tarih ve 2190210 sayılı yazısı, Mersin Büyükşehir Belediye Başkanlığının 13.04.2022 tarih ve 295487 sayılı yazısı, Adana Kültür Varlıklarını Koruma Bölge Kurulu Müdürlüğü uzmanlarınca hazırlanan 13.05.2022 tarih ve 1381082 sayılı yerinde inceleme raporu ve ekleri okundu, konunun işlem dosyası incelendi, yapılan görüşmeler sonucunda;

Mersin ili, Silifke ilçesi, Işıklı Mahallesi, Tapulama Harici Alanda tespit edilen kültür varlıklarının 2863 sayılı Yasanın 6. maddesi kapsamında kaldığı Adana Kültür Varlıklarını Koruma Bölge Kurulu Müdürlüğü uzmanlarınca hazırlanan 13.05.2022 tarih ve 1381082 sayılı yerinde inceleme raporundan anlaşıldığından alanın, 1. Derece Arkeolojik Sit Alanı olarak tescil edilmesine, kararımız eki sit haritaları ve sit fişinin uygun olduğuna, Kültür ve Tabiat Varlıkları Yüksek Kurulunun, Arkeolojik Sitler, Koruma ve Kullanma Koşulları başlıklı 05.11.1999 gün ve 658 sayılı İlke Kararının 1. maddesinde belirtilen hükümlerinin geçerli olduğuna ve bu hükümlerin Geçiş Dönemi Koruma Esasları ve Kullanma Koşulları olarak kabul edilmesine karar verildi.

**İŞIKLI MAH 1.DERECE ARKEOLOJİK  
SİT ALANI TESCİL HARİTASI**

İLİ: MERSİN

İLÇESİ: SİLİFKE

MAHALLESİ: İŞIKLI

ADA/PARSEL: TH

136/30



ÖLÇEK: 1/1500

136/29

136/10 136/11

136/9

136/8

136/7

SİT SINIRI VE HARİTA  
PROJEKSİYON/DATUM : UTM-6 DERECE/ED50 DOİM:33

Nokta No	Y	X
1	562467.033	4007316.202
2	562466.456	4007323.245
3	562469.383	4007328.709
4	562474.783	4007332.642
5	562483.891	4007336.311
6	562492.019	4007334.611
7	562497.854	4007327.470
8	562498.072	4007321.679
9	562495.072	4007317.287
10	562489.590	4007313.608
11	562483.395	4007309.346
12	562477.628	4007307.231
13	562470.834	4007309.877

KORUMA BÖLGE KURULUNUN 16.05.2022  
GÜN VE 14.819.....SAYILI KARAR EKİDİR.

ADANA KÜLTÜR VARLIKLARINI KORUMA  
BÖLGE KURULU ONAYI

BAŞKAN

BAŞKAN YRD.

ÜYE

ÜYE

ÜYE

ÜYE

ÜYE

ÜYE

ÜYE

TH

*Arslan Akbulut*  
Kader AVCIBAŞI  
Müze Araştırmacısı

*Nesrin AKÇA*  
Şehir Plancısı

TH

*Akın EROĞLU*  
Harita Teknikeri



TH

LEJAND

BİRİNCİ DERECE ARKEOLOJİK SİT SINIRI

DUVAR YAPI

ÇUKUR DUVAR YAPISI

TH

**İŞIKLI MAH 1.DERECE ARKEOLOJİK  
SIT ALANI TESCİL HARİTASI**

136/30

İLİ: MERSİN

İLÇESİ: SİLİFKE

MAHALLESİ: İŞIKLI

PAFTA: P31d2



**ÖLÇEK: 1/1500**

SIT SINIRI VE HARİTA  
PROJEKSİYON/DATUM : UTM-6 DERECE/ED50 DOM:33

136/29

Nokta No

	Y	X
1	562467.033	4007316.202
2	562466.456	4007323.245
3	562469.383	4007328.709
4	562474.783	4007332.642
5	562483.891	4007336.311
6	562492.019	4007334.611
7	562497.854	4007327.470
8	562498.072	4007321.679
9	562495.072	4007317.287
10	562489.590	4007313.608
11	562483.395	4007309.346
12	562477.628	4007307.231
13	562470.834	4007309.877

136/11

136/10

136/9

136/8

136/7

KORUMA BÖLGE KURULUNUN  
GÜN VE 14.3.2013 SAYILI KARAR EKİDİR.

ADANA KÜLTÜR VARLIKLARINI KORUMA  
BÖLGE KURULU ONAYI

BASKEN

BASKAN YRD.

UYE

UYE

UYE

UYE

UYE

UYE

UYE

*Kader Aracı*  
Kader AVCİBAŞI  
Müze Araştırmacısı

*Meslihan AKÇA*  
Meslihan AKÇA  
Şehir Plancısı


*Akin EROĞLU*  
Akin EROĞLU  
Harita Teknikeri

**LEJAND**

□ BİRİNCİ DERECE ARKEOLOJİK SIT SINIRI

□ DUVAR YAPI

□ ÇUKUR DUVAR YAPISI



TH

TH




TH








TH

TH

Fee

AVRUPA KONSEYİ	DOĞAL VE KÜLTÜREL VARLIKLARI KORUMA ENVANTERİ	D.K.V.K.E.	<b>SİT</b>	HARİTA NO:
T Ü R K İ Y E	KÜLTÜR VARLIKLARI VE MÜZELER GENEL MÜDÜRLÜĞÜ			
İLİ :	MERSİN	İLÇESİ :	Silifke	MAHALLE KÖY VEYA MEVKİİ :
				Işıklı Mah.
KADASTRO :		PAFTA:	ADA:	PARSEL:
ADI	1. Derece Arkeolojik Sit Alanı			THA
GENEL TANIM :				
Mersin ili, Silifke ilçesi, Işıklı Mahallesi'nde bulunan tapulama harici alanda yer alan tepelik alanın üst noktasındaki kayalık ve makilik alan üzerinde yapı kalıntılarına rastlanılmıştır. Tepelik alan üzerinde çevreye hakim konumda moloz ve kaba yonu taşlarla örülmüş, Horosan harçlı bir yapı kalıntısı olduğu görülmüştür. Yapının tonoz olabileceği düşünülen üst örtüsü yıkılmış durumdadır. Yapının etrafında kaba yonu taş ile örgülü başka duvar kalıntıları daha bulunmaktadır. Tepe üzerinde görülen yapı kalıntılarının güvenlik veya savunmaya yönelik askeri amaçlı olarak yapılmış olabileceği düşünülmektedir. Kalıntıların bulunduğu tepelik alan ve çevresinde yoğun biçimde çatı kiremiti ve pt. seramik parçalarının bulunmaktadır.				
ŞİMDİKİ TEHLİKELER	: Tarımsal faaliyetler ve kaçak kazı			
ŞİMDİKİ DURUM	:			
SİT POTANSİYELİ	: 1. Derece Arkeolojik Sit Alanı			
ŞİMDİKİ KORUMA	: Korumasız			
ÖNERİLEN KORUMA	: 1. Derece Arkeolojik Sit Alanı			
KORUMA DERECESESİ :	1. Derece Arkeolojik Sit Alanı			
HAZIRLAYANLAR :	/ / 2022			
KONTROL EDEN :	Alınur PAMPAL Bölge Kurulu Müdür V.			
REVİZYON	G.M.E.E.A.Y.K ONAYI : / / 2022			
YAYIN DİZİSİ :	Adana Kültür Varlıklarını Koruma Bölge Kurulunun 16.05.2022 tarihli 14839 sayılı Karar Ekidir.			
GÖZLEMLER :	Başkan Adı Başkan Yrd. Üye Üye Üye Üye Üye Üye Üye Üye Üye Üye Üye			

HARİTALAR, FOTOĞRAFLAR	136/10	136/11	1	562467.J	
	136/9		2	562468.J	
			3	562469.J	
			4	562474.J	
			5	562483.J	
			6	562492.J	
			7	562497.J	
			8	562498.J	
			9	562499.J	
			10	562489.J	
			11	562483.J	
			12	562477.J	
			13	562470.J	
					
					



1504  
22

577