

T.C.
KÜLTÜR VE TURİZM BAKANLIĞI
ADANA KÜLTÜR VARLIKLARINI KORUMA BÖLGE KURULU
KARAR

01.12.792

TOPLANTI TARİHİ VE NO: 27.06.2022-478
KARAR TARİHİ VE NO : 27.06.2022-14903

TOPLANTI YERİ
ADANA

Adana ili, Yumurtalık ilçesi, Yumurtalık Mahallesinde bulunan tapulama harici alanda tespiti yapılan çeşmenin tesciline ilişkin; Adana Büyükşehir Belediye Başkanlığının 08.04.2022 tarih ve 178873 sayılı yazısı, Adana Kültür Varlıklarını Koruma Bölge Kurulu Müdürlüğünün 06.05.2022 tarih ve 2459896 sayılı, 06.05.2022 tarih ve 2474961 sayılı ile 07.06.2022 tarih ve 2585238 sayılı yazıları, Adana İl Kültür ve Turizm Müdürlüğünün 13.05.2022 tarih ve 2495810 sayılı yazısı, Maden ve Petrol İşleri Genel Müdürlüğünün 12.05.2022 tarih ve 2022139572 sayılı yazısı, DSİ 6. Bölge Müdürlüğünün 20.05.2022 tarih ve 2310812 sayılı yazısı, Yumurtalık İlçe Belediyesinin 16.05.2022 tarih ve 314 sayılı yazısı, Enerji ve Tabii Kaynaklar Bakanlığının 02.06.2022 tarih ve 125020 sayılı yazısı, Adana Büyükşehir Belediye Başkanlığının 08.06.2022 tarih ve 206937 sayılı yazısı, Adana Kadastro Müdürlüğünün 09.06.2022 tarih ve 5245577 sayılı yazısı, Adana Kültür Varlıklarını Koruma Bölge Kurulu Müdürlüğü uzmanlarınca hazırlanan 13.06.2022 tarih ve 1437970 sayılı rapor ve ekleri okundu, konunun işlem dosyası incelendi, yapılan görüşmeler sonucunda;

Adana ili, Yumurtalık ilçesi, Yumurtalık Mahallesinde bulunan tapulama harici alanda tespiti yapılan çeşmenin, 2863 sayılı Yasanın 6. maddesi kapsamında taşınmaz kültür varlığı niteliği taşıdığı Koruma Bölge Kurulu Müdürlüğü uzmanlarınca hazırlanan 13.06.2022 tarih ve 1437970 sayılı rapordan anlaşıldığından korunması gerekli taşınmaz kültür varlığı olarak tesciline, yapı grubunun 1. grup olarak belirlenmesine, kararımız eki haritada görülen koruma alanı sınırlarının ve anıt fişinin uygun olduğuna, çeşmeye yönelik rölöve, restitüsyon ve restorasyon projelerinin kurulumuza sunulmasına karar verildi.

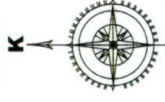
YUMURTALIK KALEMLİ ÇEŞME KORUNMA ALANI VE TESCİL HARİTASI

İL: ADANA

İLÇE: YUMURTALIK

MAHALLE: YUMURTALIK

ADA/PARSEL: TH



1/1000

491/2

0/431

0/153

0/154

492/1

0/199

KEMALPAŞA MAHALLESİ

532/1

0/154

511/1

0/483

YUMURTALIK MAHALLESİ

TH

ADANA KÜLTÜR VARLIKLARINI KORUMA BÖLGE KURULUNUN 27.06.2022 GÜN VE 1697 SAYILI KARAR EKİDİR.

ADANA KÜLTÜR VARLIKLARINI KORUMA BÖLGE KURULU ONAYI

BAŞKAN

BAŞKAN YRD.

ÜYE

ÜYE

ÜYE

ÜYE

ÜYE

ÜYE

0/497

LEJANT

ÇEŞME

KORUNMA ALANI SINIRI

KADASTRAL PARSEL SINIRI

KOORDİNAT ÖZET ÇİZELGESİ
UTM 3 İTRF 96 UTM 6 ED 50



NoktaNo	Y	X	Y2	X2
1	478861.070	4072992.893	746601.302	4075074.643
2	478869.247	4072998.582	746609.299	4075080.589
3	478871.171	4072995.347	746611.325	4075077.414
4	478863.134	4072989.837	746603.462	4075071.652
5	478853.564	4072995.163	746593.726	4075076.678
6	478871.711	4073008.597	746611.449	4075090.679
7	478879.349	4072991.951	746619.608	4075074.275
8	478860.546	4072980.029	746601.182	4075061.765

ALAN ÇIKTISI

Ada	Parsel	Noktalar	HesapAlan
KORUNMAALANI		5,6,7,8	386.245
ÇEŞME		1,2,3,4	36.671

HAZIRLAYANLAR

AVRUPA KONSEYİ	DOĞAL VE KÜLTÜREL VARLIKLARI KORUMA ENVANTERİ DKVKE		ANIT	ENVANTER NO:					
TÜRKİYE	KÜLTÜR VARLIKLARI VE MÜZELER GENEL MÜDÜRLÜĞÜ			HARİTA NO:					
İL:ADANA	İLÇESİ: Yumurtalık	MAHALLE KÖY MEVKİİ: Yumurtalık		KORUMA GRUBU					
ADRES:		PAFTA: ADA:PARSEL: THA	KORUMA DERECESİ	1.Grup Yapı X	2.Grup Yapı				
		YAPAN: -							
ADI: Kalemli Çeşmesi	YAPIM TARİHİ:	YAPTIRAN:	MİMARİ ÇAĞI: 20.yy						
		KİTABE:	VAKFIYE:						
GENEL TANIMI: Adana ili, Yumurtalık ilçesi, Yumurtalık Mahallesi, tapulama harici alanda yol kenarında yer alan dikdörtgen formlu çeşme düzgün kesme taştan inşa edilmiştir.									
KORUMA DURUMU:	İYİ	TAŞIYICI YAPI:	DIŞ YAPI:	ÜST YAPI:	İÇ YAPI:	SÜSLEME ELEMANI:	RUTUBET :	YOK	
	x ORTA								x İZİ VAR
	KÖTÜ								
VAZİYET PLANI			BAKIMINDAN SORUMLU KURUM:						
BUGÜNKÜ SAHİBİ:			YAPILAN ONARIMLAR:						
AYRINTILI TANIM: Adana ili, Yumurtalık ilçesi, Yumurtalık Mahallesinde yol kenarındaki tapulama harici alanda bulunan çeşme dikdörtgen formlu, düzgün kesme taş örgülü, üst kısmı çizgi şeklinde düzgün profilli silmelerle sonlandırılmıştır. Sonradan beton harçla yapıldığı görülen yalak kısmı toprakla dolmuştur. Çeşmenin derz aralarının beton harçla sıvanarak sağlanmıştır. Çeşmenin derz aralarının beton harçla sıvanarak sağlanmıştır.			TEKNİK BİLGİLER:						
Adana Kültür Varlıklarını Koruma Bölge Kurulunun 27.06.2022 gün, 167.03 sayılı Karar Ekidir			SU						
Adana Kültür Varlıklarını Koruma Bölge Kurulu Başkanlığı			ELEKTRİK						
Başkan <i>[İmza]</i>			ISITMA						
Başkan Yard. <i>[İmza]</i>			ORJİNAL KULLANIMI: Çeşme						
Üye <i>[İmza]</i>			BUGÜNKÜ KULLANIMI: Çeşme						
Üye <i>[İmza]</i>			ÖNERİLEN KULLANIM: Çeşme						
Üye <i>[İmza]</i>			TESCİL KARARI:						
Üye <i>[İmza]</i>			HAZIRLAYANLAR:						
Üye <i>[İmza]</i>			Kader AVCIBAŞI Müze Araştırmacı						
Üye <i>[İmza]</i>			Esmâ KİSER Arkeolog						
YAYIN DİZİNİ:			ONAY: Adana Kültür Varlıklarını Koruma Bölge Kurulu Müdürü						
EKLER:									



سنگ در دیوار