

1/34  
MEİL

**T.C.**  
**KÜLTÜR VE TURİZM BAKANLIĞI**  
**ADANA KÜLTÜR VARLIKLARINI KORUMA BÖLGE KURULU**

**KARAR**

TOPLANTI TARİHİ VE NO: 27.06.2022-478  
KARAR TARİHİ VE NO : 27.06.2022- 14928

TOPLANTI YERİ  
ADANA

Adana ili, Yüreğir ilçesi, Zıyanlı (Çatalpınar) Mahallesi, özel mülkiyete ait 76 parselin 3. Derece arkeolojik sit alanı olarak tescil edilmesi istemine ilişkin; Adana Kültür Varlıklarını Koruma Bölge Kurulu Müdürlüğü uzmanlarınca hazırlanan 16.05.2022 gün ve 1385279 sayılı yerinde inceleme raporu, Adana Kültür Varlıklarını Koruma Bölge Kurul Müdürlüğü'nün 10.05.2022 gün ve 2486973 sayılı tescile ilişkin kurum görüşü yazıları, Devlet Su İşleri Genel Müdürlüğü 6. Bölge Müdürlüğü'nün 20.05.2022 tarih ve 2308976 sayılı, Adana Valiliği İl Kültür ve Turizm Müdürlüğü'nün 18.05.2022 gün ve 2515981 sayılı, Enerji ve Tabii Kaynaklar Bakanlığı Maden ve Petrol İşleri Genel Müdürlüğü'nün 23.05.2022 gün ve 2022147765 sayılı, Strateji Geliştirme Başkanlığı'nın 10.06.2022 gün ve 126250 sayılı, Adana Büyükşehir Belediye Başkanlığı Kentsel Dönüşüm Dairesi Başkanlığı'nın 30.05.2022 gün ve 201967 sayılı görüş yazıları okundu, ekleri ve işlem dosyası incelendi, yapılan görüşmeler sonucunda;

Adana ili, Yüreğir ilçesi, Zıyanlı (Çatalpınar) Mahallesi, özel mülkiyete ait 76 parselde tespiti yapılan arkeolojik alanın 2863 sayılı Yasanın 6. Maddesindeki nitelikleri taşıdığı Koruma Bölge Kurulu Müdürlüğü uzmanlarının 16.05.2022 gün ve 1385279 sayılı yerinde inceleme raporundan anlaşıldığından alanın 3. Derece Arkeolojik Sit Alanı olarak tescil edilmesine, kararımız eki sit fişi ile sit haritasında gösterilen sınırların uygun olduğuna karar verildi.

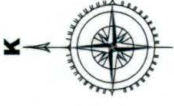
# ZİYANLI ARKEOLOJİK SİT TESCİL HARİTASI

İL:ADANA

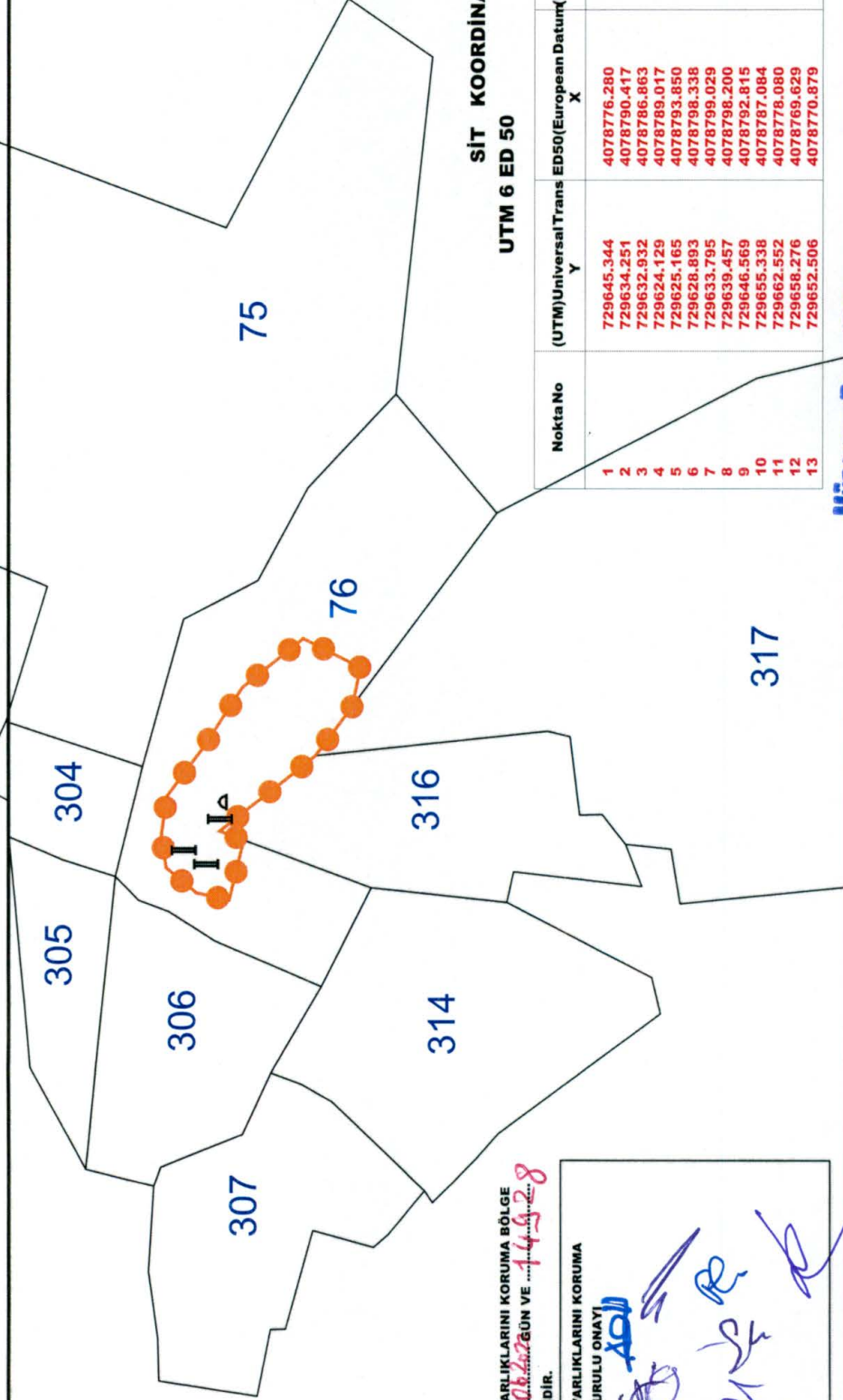
İLÇE:YÜREĞİR

MAHALLE:ZİYANLI

ADA/PARSEL: 76



ÖLÇEK:1/1000



SİT KOORDİNAT ÖZET ÇİZELGESİ  
UTM 6 ED 50  
UTM 3 ITRF 96

Nokta No	(UTM)Universal Trans Y	(UTM)Universal Trans X	(UTM)Universal Trans Y2	(UTM)Universal Trans X2
1	729645.344	4078776.280	462034.570	4077223.519
2	729634.251	4078790.417	462023.928	4077237.994
3	729632.932	4078786.863	462022.499	4077234.484
4	729624.129	4078789.017	462013.770	4077236.913
5	729625.165	4078793.850	462014.957	4077241.710
6	729628.893	4078798.338	462018.823	4077246.077
7	729633.795	4078799.029	462023.744	4077246.613
8	729639.457	4078798.200	462029.375	4077245.608
9	729646.569	4078792.815	462036.313	4077240.003
10	729655.338	4078787.084	462044.895	4077234.001
11	729662.552	4078778.080	462051.821	4077224.778
12	729658.276	4078769.629	462047.284	4077216.467
13	729652.506	4078770.879	462041.557	4077217.897

ADANA KÜLTÜR VARLIKLARINI KORUMA BÖLGE KURULUNUN 11.08.2022 GÜN VE 143/28 SAYILI KARAR EKİDİR.

ADANA KÜLTÜR VARLIKLARINI KORUMA BÖLGE KURULU ONAYI  
BAŞKAN  
BAŞKAN YRD.  
ÜYE  
ÜYE  
ÜYE  
ÜYE  
ÜYE  
ÜYE

LEJANT

III. DERECE ARKEOLOJİK SİT

KADASTRAL PARSEL SINIRI

I BLOK

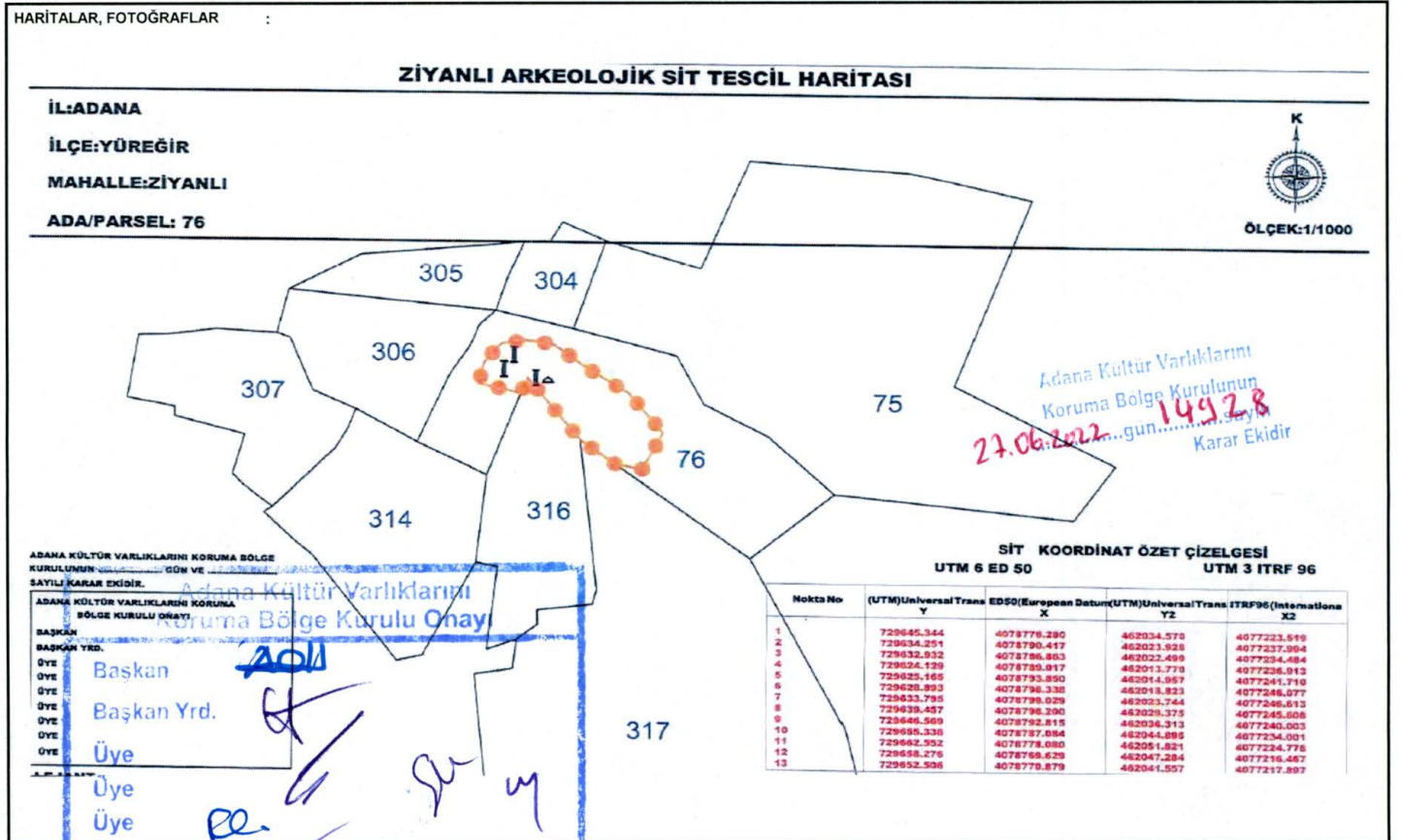
△ SARNIÇ





Münevver F. YAVUZ  
HAZIRLAYANLAR

Arkeolog

Ali TOĞRAN

AVRUPA KONSEYİ	DOĞAL VE KÜLTÜREL VARLIKLARI KORUMA ENVANTERİ	D.K.V.K.E.	<b>SİT</b>	HARİTA NO:
T Ü R K İ Y E	KÜLTÜR VARLIKLARI VE MÜZELER GENEL MÜDÜRLÜĞÜ			
İLİ:	ADANA	İLÇESİ: YÜREĞİR	MAHALLE KÖY VEYA MEVKİİ: ZİYANLI (ÇATALPINAR)	KADASTRO : PAFTA: ADA: PARSEL: 76
ADI	ARKEOLOJİK ALAN			
<b>GENEL TANIM :</b> 76 parsel Çatalpınar mahallesinin hemen doğusunda yer almaktadır. Yaklaşık 500 m doğusunda yer alan Çatalpınar dağı 1. Derece arkeolojik sit alanı kalker oluşumu parsel içinde de yer yer devam etmektedir. Parselin içinde kuzeybatı-güneydoğu doğrultusunda üzeri yoğun olarak bitki örtüsüyle kaplı yaklaşık 1.5 m yüksekliğindeki yığıntı dikkat çekmiştir. Bu yığıntının etrafında etek bölümlerinde düzensiz olarak atılmış kesme taş bloklar ve olasılıkla toprak akmasının diye yapılmış bir kuru duvar bulunmaktadır. Yine aynı alanda bir adet dairesel ağızlı, içi üst seviyesine kadar toprak dolmuş kaya oygu sarnıç tespit edilmiştir. Tespiti yapılan alanın üzerinde çok sık olarak dikenli otçul bitkiler ve ağaçlar bulunmaktadır.				
ŞİMDİKİ TEHLİKELER	: Olası kaçak kazı			
ŞİMDİKİ DURUM	: Boş durumdadır.			
SİT POTANSİYELİ	: 3. derece Arkeolojik Sit Alanı		<b>KORUMA DERECESELİ:</b> 3. Derece Arkeolojik Sit Alanı	
ŞİMDİKİ KORUMA	: Korumasız		<b>HAZIRLAYANLAR :</b> M. Evren KAYA Arkeolog Ali TOĞRAN Arkeolog	
ÖNERİLEN KORUMA	: 3. derece arkeolojik sit alanı olarak tescil edilerek Müzesince kazı çalışmalarının yapılması.		<b>KONTROL EDEN :</b> Aimila PAMPAL Koruma Bölge Kurulu Müdür V.	
YAYIN DİZİSİ	:			
GÖZLEMLER	: İleride Müzesince yapılacak çalışmalar sonucunda ortaya çıkacak yeni veriler doğrultusunda sit sınırı ve dereceleri yeniden ele alınmalıdır.		<b>REVİZYON</b>	





See 15 on page