

2/15 HT

T.C.

33.02.1616

KÜLTÜR VE TURİZM BAKANLIĞI
ADANA KÜLTÜR VARLIKLARININ KORUMA BÖLGE KURULU

KARAR

TOPLANTI TARİHİ VE NO: 28.06.2022-479
KARAR TARİHİ VE NO : 28.06.2022-14959

TOPLANTI YERİ
ADANA

Mersin ili, Erdemli ilçesi, Sarıyer Mahallesi, özel mülkiyete ait, 143 ada 5 ve 8 parselde tespit edilen kaya mezarının tesciline ilişkin; Mersin İl Kültür ve Turizm Müdürlüğü'nün 25.03.2022 gün ve 2333073 sayılı yazısı ve eki, Mersin Müze Müdürlüğü uzmanlarınca hazırlanan 18.03.2022 gün ve 2311778 sayılı rapor, Adana Kültür Varlıklarını Koruma Bölge Kurulu Müdürlüğü'nün 25.04.2022 tarih ve 2443587 sayılı kurum görüşleri istenen yazısı, Maden ve Petrol İşleri Genel Müdürlüğü'nün 10.05.2022 tarih ve 2022136885 sayılı yazısı, Devlet Su İşleri Genel Müdürlüğü 6. Bölge Müdürlüğü'nün bila tarih ve 2291591 sayılı yazısı, Adana Kültür Varlıklarını Koruma Bölge Kurulu Müdürlüğü uzmanlarınca hazırlanan 24.06.2022 gün ve 1464107 sayılı yerinde inceleme raporu ve ekleri okundu, konunun işlem dosyası incelendi, yapılan görüşmeler sonucunda;

Mersin ili, Erdemli ilçesi, Sarıyer Mahallesi, özel mülkiyete ait, 143 ada 5 ve 8 parselde yer alan kaya mezarının 2863 sayılı Yasanın 6. maddesi kapsamında taşınmaz kültür varlığı niteliği taşıdığı Koruma Bölge Kurulu Müdürlüğü uzmanlarınca hazırlanan 24.06.2022 tarih ve 1464107 sayılı yerinde inceleme raporundan anlaşıldığından korunması gerekli taşınmaz kültür varlığı olarak tesciline, yapı grubunun 1. grup olarak belirlenmesine, kararımız eki haritada görülen koruma alanı sınırlarının ve anıt fişinin uygun olduğuna, rölöve ve restorasyon projesinin Kurulumuza iletilmesine karar verildi.

KÜLTÜR VARLIĞI TESCİL VE KORUNMA ALANI HARİTASI

İL:MERSİN

İLÇE:ERDEMLİ

MAHALLE:SARIYER

ADA/PARSEL: 143/5-8 (Koruma Alanı)

ADANA KÜLTÜR VARLIKLARINI KORUMA BÖLGE KURULUNUN 28.06.2008 ve 11.09.09 SAYILI KARAR EKİDİR.

ADANA KÜLTÜR VARLIKLARINI KORUMA BÖLGE KURULU ONAYI

BAŞKAN

BAŞKAN YRD.

ÜYE

ÜYE

ÜYE

ÜYE

ÜYE

ÜYE

ÜYE

ÜYE

ÜYE

ÜYE

ÜYE

ÜYE

ÜYE

ÜYE

ÜYE

ÜYE

ÜYE

ÜYE

ÜYE

ÜYE

ÜYE

ÜYE

ÜYE

ÜYE

ÜYE

ÜYE

ÜYE

ÜYE

ÜYE

ÜYE

ÜYE

ÜYE

ÜYE

ÜYE

ÜYE

ÜYE

ÜYE

ÜYE

ÜYE

ÜYE

ÜYE

ÜYE

ÜYE

ÜYE



ÖLÇEK:1/1000

144/2

140/1

144/1

144/3

143/8

143/5

143/6

143/58

143/7

KOORDİNAT ÖZET ÇİZELGESİ

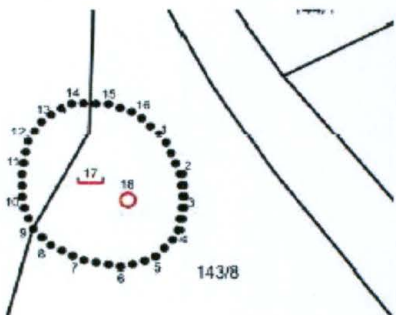


Nokta No	UTM 3 ITRF 96		UTM 6 ED 50	
	(UTM)Universal Y	Trans X	(UTM)Universal Y2	Trans ED50 (European Datum) X2
1	625485.925	4068347.401	625471.402	4066883.266
2	625488.645	4068340.736	625474.121	4066888.325
3	625488.985	4068335.908	625474.461	4066883.498
4	625488.102	4068330.127	625473.577	4066877.720
5	625484.361	4068326.046	625469.838	4066873.641
6	625479.325	4068324.550	625464.808	4066872.145
7	625472.564	4068325.817	625458.046	4066873.412
8	625467.803	4068328.311	625453.287	4066875.905
9	625464.921	4068331.273	625450.406	4066878.866
10	625463.212	4068335.735	625448.698	4066883.326
11	625463.155	4068341.176	625448.641	4066888.765
12	625464.008	4068346.560	625449.491	4066894.147
13	625466.669	4068350.641	625452.154	4066898.226
14	625471.317	4068353.871	625456.799	4066901.455
15	625477.154	4068353.645	625462.634	4066901.229
16	625481.575	4068351.944	625467.053	4066899.529
17	625474.190	4068339.340	625459.671	4066886.929
18	625480.192	4068336.339	625465.671	4066883.929


LEJANT

- KORUNMA ALAN SINIRI
- KADASTRAL PARSEL SINIRI
- (Kültür Varlığı Gösterim Teknikleri Şematiği)
- MEZAR
- SUNU HAZNESİ

Muz D N Kuz

Muz S 9 H

AVRUPA KONSEYİ	DOĞAL VE KÜLTÜREL VARLIKLARI KORUMA ENVANTERİ DKVKE		ANIT	ENVANTER NO:							
TÜRKİYE	KÜLTÜR VARLIKLARI VE MÜZELER GENEL MÜDÜRLÜĞÜ		HARİTA NO:								
İL: MERSİN	İLÇESİ: ERDEMLİ	MAHALLE KÖY MEVKİİ: SARIYER		KORUMA GRUBU							
ADRES:		PAFTA: ADA:PARSEL: 143/5,8		KORUMA DERECESİ	1.Grup Yap X						
		YAPAN: -		2.Grup Yapı							
ADI: Kaya mezar	YAPIM TARİHİ:	YAPTIRAN:	MİMARİ ÇAĞI:								
		KİTABE:	VAKFIYE:								
GENEL TANIMI: Kaya mezar											
KORUMA DURUMU:	İYİ	TAŞIYICI YAPI:	DIŞ YAPI:	ÜST YAPI:	İÇ YAPI:	SÜSLEME ELEMANI:	RUTUBET	YOK			
	ORTA							İZİ VAR			
	KÖTÜ							ÖNEMLİ			
143/5			143/8								
											
BUGÜNKÜ SAHİBİ: Özel Mülkiyet			BAKIMINDAN SORUMLU KURUM:								
YAPILAN ONARIMLAR:											
<p>AYRINTILI TANIM: Kaya mezarın giriş kısmı büyük tahribata uğramış olup detaylı bakıldığında giriş kısmının düzeltildiği anlaşılmaktadır. Kare ve ya dikdörtgene sahip 2 girişin olması muhtemel olan kaya mezarın içerisinde 2 niş bulunmaktadır. Bunlardan sağdaki yaklaşık 1,5 x 1,25 x2,5 m soldaki ise 93x105x2,6 m ölçülerinde olup zeminden yüksekliği yaklaşık 1,55 metredir. Kaya mezarın sağ nişinde ön tarafında, yakın zamanda açılmış 15-20 cm çapında bir çukur yer almaktadır. Kaya mezarın girişi doğuya bakmakla birlikte doğusunda yer alan kaya üzerinde sunu için açılmış olduğu düşünülen yaklaşık 25 cm derinliğinde ve 20-25 cm çapında bir sunu haznesi yer almaktadır.</p>				<p>TEKNİK BİLGİLER:</p> <table border="1"> <tr> <td>SU</td> <td>ELEKTRİK</td> <td>ISITMA</td> </tr> <tr> <td></td> <td></td> <td></td> </tr> </table>		SU	ELEKTRİK	ISITMA			
SU	ELEKTRİK	ISITMA									
				ORJİNAL KULLANIMI:							
				BUGÜNKÜ KULLANIMI:							
				ÖNERİLEN KULLANIM:							
				TESCİL KARARI:							
<p>Adana Kültür Varlıkları Koruma Bölge Kurulunun 28.06.2022 gün. 14959 sayılı Karar Ekidir</p>				<p>Adana Kültür Varlıkları Koruma Bölge Kurulu Onayı</p> <p>Başkan <i>[Signature]</i> Başkan Yrd. <i>[Signature]</i> Üye <i>[Signature]</i> Üye <i>[Signature]</i> Üye <i>[Signature]</i> Üye <i>[Signature]</i></p>		<p>HAZIRLAYANLAR:</p> <p>Hüseyin TEKİN Arkeolog <i>[Signature]</i> Sevim KIMIK Arkeolog <i>[Signature]</i> Neslihan AKÇA Şehir Plancısı <i>[Signature]</i> Melike YAZGÖNÜL Şehir Plancısı <i>[Signature]</i> Ahmet DAMLABAKIR Harita Teknisyeni <i>[Signature]</i></p>					
YAYIN DİZİNİ:			EKLER:		<p>ONAY: Alınış PAMPAL Koruma Bölge Kurulu Müdür V.</p> 						



Handwritten notes in blue ink, including symbols and the word "low".