

3/11
MEİL

33.02.1609

T.C.
KÜLTÜR VE TURİZM BAKANLIĞI
ADANA KÜLTÜR VARLIKLARINI KORUMA BÖLGE KURULU
KARAR

Toplantı Tarihi ve No : 28.06.2022 -479
Karar Tarihi ve No 28.06.2022 -14958

Toplantı Yeri
ADANA

Mersin ili, Erdemli ilçesi, Aydınlar mahallesi, mülkiyeti hazineye ait olan 110 ada 21 ve 22, özel mülkiyete ait 110 ada 65 parsellerde tespit edilen kültür varlıklarının 1. derece arkeolojik sit alanı olarak tescil edilmesine ilişkin; Mersin İl Kültür ve Turizm Müdürlüğünün 08.03.2022 tarih ve 2271617 sayılı yazısı ve ekleri, Adana Kültür Varlıklarını Koruma Bölge Kurulu Müdürlüğünün 12.04.2022 tarih ve 2397519 sayılı kurum görüşü isteme yazısı, Mersin Büyükşehir Belediye Başkanlığı İmar ve Şehircilik Dairesi Başkanlığının 11.05.2022 tarih ve 31445 sayılı, Devlet Su İşleri Genel Müdürlüğü 6. Bölge Müdürlüğünün 18.04.2022 gün ve 2219965 sayılı, Toroslar Elektrik Dağıtım A.Ş'nin 21.04.2022 gün ve 1803 sayılı, Enerji Tabii Kaynaklar Bakanlığı Strateji Geliştirme Başkanlığının 20.05.2022 gün ve 122536 sayılı yazısı, Mersin Valiliği İl Kültür ve Turizm Müdürlüğünün 24.05.2022 gün ve 2530654 sayılı görüş yazıları, Adana Kültür Varlıklarını Koruma Bölge Kurulu Müdürlüğü uzmanlarının 19.04.2022 tarih ve 1341419 sayılı yerinde inceleme raporu okundu, ekleri ve konunun işlem dosyası incelendi, yapılan görüşmeler sonucunda;

Mersin ili, Erdemli ilçesi, Aydınlar mahallesi, mülkiyeti hazineye ait olan 110 ada 21 ve 22, özel mülkiyete ait 110 ada 65 parsellerde tespit edilen kültür varlıklarının 2863 sayılı Yasanın 6. Maddesi kapsamında korunması gerekli taşınmaz kültür varlığı niteliği taşıdığı Bölge Kurulu Müdürlüğü uzmanlarınca hazırlanan 19.04.2022 tarih ve 1341419 sayılı rapordan anlaşıldığından kararımız eki 1/1000 ölçekli haritada koordinatlarıyla belirtildiği şekilde 1. derece arkeolojik sit alanı olarak tescil edilmesine, kararımız eki tescil fişi ve sit haritasının uygun olduğuna, Kültür ve Tabiat Varlıkları Yüksek Kurulunun, Arkeolojik Sitler, Koruma ve Kullanma Koşulları başlıklı 05.11.1999 gün ve 658 sayılı ilke kararının 1. Maddesinde belirtilen hükümlerinin geçerli olduğuna ve bu hükümlerin Geçiş Dönemi Koruma Esasları ve Kullanma Koşulları olarak kabul edilmesine karar verildi.

1 / 1 / 1 / 1 / 1

AYDINLAR ARKEOLOJİK SİT TESCİL HARİTASI

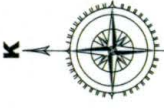
İL:MERSİN

İLÇE:ERDEMLİ

MAHALLE:AYDINLAR

ADA/PARSEL:110/21-22-65

ÖLÇEK:1/1000



110/23

110/21

110/31

110/65

ADANA KÜLTÜR VARLIKLARINI KORUMA BÖLGE KURULUNUN BAŞKAN VE ÜYELERİNİN 14.05.2018 TARİHLİ KARAR EKİDİR.

ADANA KÜLTÜR VARLIKLARINI KORUMA BÖLGE KURULU ONAYI

BAŞKAN

BAŞKAN YRD.

ÜYE

ÜYE

ÜYE

ÜYE

ÜYE

ÜYE

LEJANT

—●—

—

⊕

⊖

I. DERECE ARKEOLOJİK SİT

KADASTRAL PARSEL SINIRI

MEZAR

NIŞ

İŞLİK

HAZIRLAYANLAR

M.EVREN KAYA
ARKEOLOG

DR.KENAN BEŞALTI
SANAT TARIHÇİSİ

AKIN EROĞLU

HARİTA TEKNİKERİ

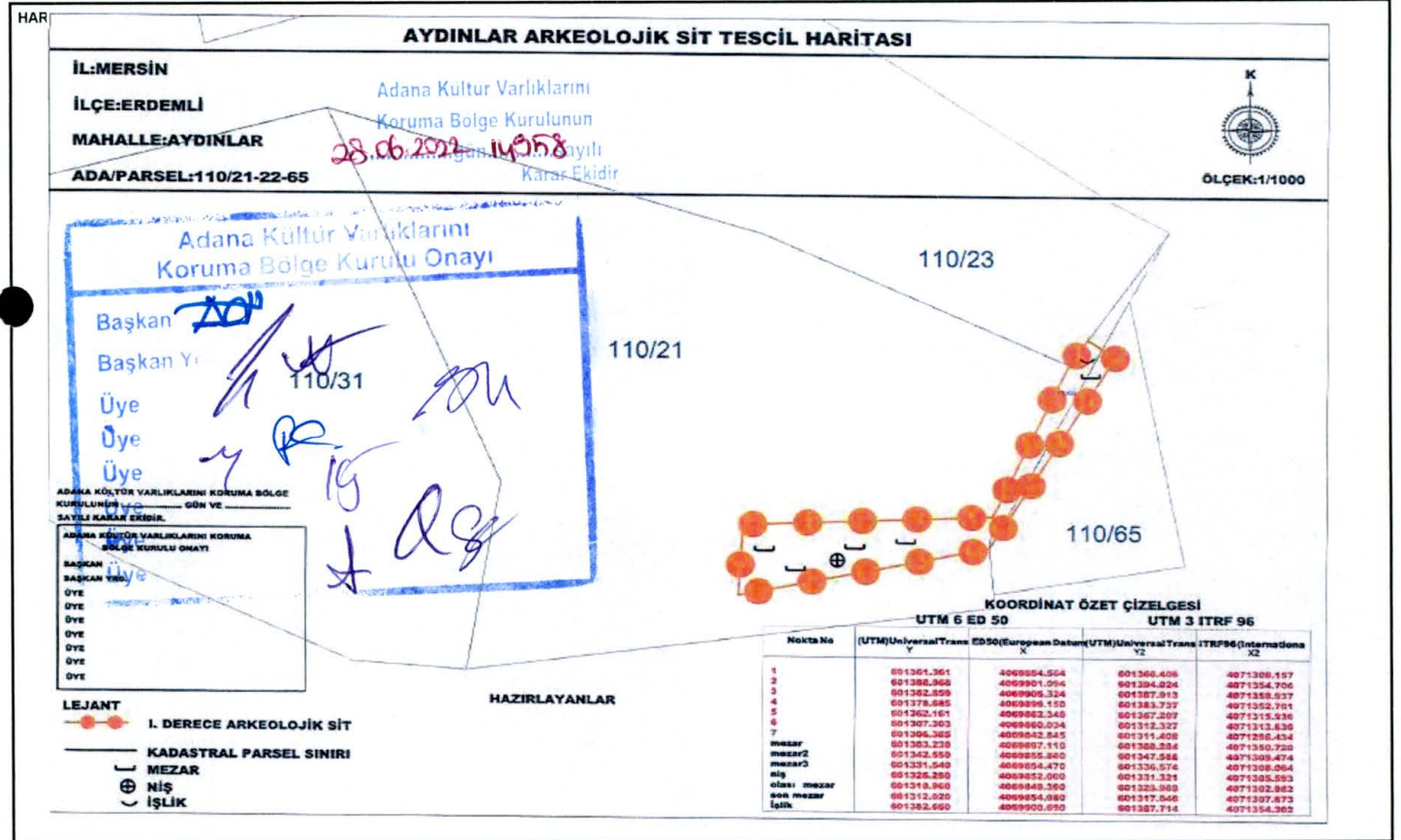
KOORDİNAT ÖZET ÇİZELGESİ



UTM 6 ED 50

UTM 3 ITRF 96

Nokta No	(UTM)UniversalTrans Y	(UTM)UniversalTrans X	(UTM)UniversalTrans Y2	(UTM)UniversalTrans X2
1	601361.361	406854.564	601366.406	4071308.157
2	601388.968	4069901.094	601394.024	4071354.706
3	601382.859	4069905.324	601387.913	4071358.937
4	601378.685	4069899.150	601383.737	4071352.761
5	601362.161	4069862.340	601367.207	4071315.936
6	601307.303	4069860.034	601312.327	4071313.630
7	601306.385	4068842.845	601311.406	4071296.434
mezar	601383.230	4069897.110	601388.284	4071350.720
mezar2	601342.550	4069855.880	601347.588	4071309.474
mezar3	601331.540	4069854.470	601336.574	4071308.064
niş	601326.290	4069852.000	601331.321	4071305.593
olasi mezar	601318.960	4069849.390	601323.989	4071302.982
son mezar	601312.020	4069854.080	601317.046	4071307.673
İşlik	601382.660	4069900.690	601387.714	4071354.302

AVRUPA KONSEYİ	DOĞAL VE KÜLTÜREL VARLIKLARI KORUMA ENVANTERİ	D.K.V.K.E.	sit	HARİTA NO:
T Ü R K İ Y E	KÜLTÜR VARLIKLARI VE MÜZELER GENEL MÜDÜRLÜĞÜ			
İLİ :	MERSİN	İLÇESİ : ERDEMLİ	MAHALLE KÖY VEYA MEVKİLİ : AYDINLAR	KADASTRO : PAFTA: ADA: 110 PARSEL: 21-22-65
ADI	ARKEOLOJİK ALAN			
GENEL TANIM :				
Aydınlar mahallesinin yaklaşık 1km doğusunda yer almaktadırlar. 110 ada 65 parsel üzerinde kaya oygu bir ışık tespit edilmiştir. Parselin yola doğru eğim yaptığı noktada olan ışık doğu-batı uzantısındadır. Orta kısmında ahşap pres kolunun oturduğu oyuk bulunmaktadır. İşliğin hemen batısında bir alt koddla olasılıkla işliğin hazinesine ait olan bir hazne bulunmaktadır. İşliğin aşağısında aynı kayalık kütlede devamında 5 adet yine kaya oygu mezara ve bir adet olasılıkla sunu yapılan dikdörtgen şeklinde nişe rastlanılmıştır. Mezarlar tek mekanlı olup tamamının giriş bölümleri güneye bakmaktadır. Mezarların giriş kısımları ve yer yer üst bölümleri tamamen tahrip olmuştur. Bir örnekte doğu duvarının önünde klineye ait olduğunu düşündüğümüz, kenarı kırılmış, yaklaşık 1m yüksekliğinde bir düzlük vardır.				
ŞİMDİKİ TEHLİKELER	: Kaçak kazılar			
ŞİMDİKİ DURUM	: Parsellerin yol ile cepheli bölümünde şevde kalmışlardır.			
SİT POTANSİYELİ	: 1.Derece Arkeolojik Sit Alanı		KORUMA DERECESESİ : 1.Derece Arkeolojik Sit Alanı	
ŞİMDİKİ KORUMA	: Korumasız		HAZIRLAYANLAR : M. Evren KAYA Arkeolog Dr. Kenan BEŞALTI Sanat tarihçisi Akın EROĞLU Harita Teknikeri	
ÖNERİLEN KORUMA	: 1. derece arkeolojik sit alanı olarak tescil edilerek temizlik çalışmaları yapılması.		KONTROL EDEN : Atilla RAMPAL Koruma Bölge Kurulu Müdürü V.	
YAYIN DİZİSİ	:			
GÖZLEMLER	: Kaya oygu mekanların dış bölümlerinin büyük kısmı yok olmuştur.			





A 7 90u