

T.C.
KÜLTÜR VE TURİZM BAKANLIĞI
ADANA KÜLTÜR VARLIKLARINI KORUMA BÖLGE KURULU
KARAR

TOPLANTI TARİHİ VE NO: 30.06.2022-481
KARAR TARİHİ VE NO : 30.06.2022-15037

TOPLANTI YERİ
ADANA

Mersin ili, Gülnar ilçesi, Dayıcık Mahallesiinde bulunan mülkiyeti Maliye Hazinesine ait orman vasıflı 157 ada 9 parselde tespiti yapılan Kaya Yerleşiminin tesciline ilişkin; Mersin İl Kültür ve Turizm Müdürlüğünün 15.04.2022 tarih 2411632 sayılı yazısı, Adana Kültür Varlıklarını Koruma Bölge Kurulu Müdürlüğünün 04.05.2022 tarih ve 2456528 sayılı yazısı ile 06.05.2022 tarih ve 2474880 sayılı yazıları, Mersin Çevre, Şehircilik ve İklim Değişikliği İl Müdürlüğünün 13.05.2022 tarih ve 3624686 sayılı yazısı, Maden ve Petrol İşleri Genel Müdürlüğünün 17.05.2022 tarih 2022143134 sayılı yazısı, DSİ 6. Bölge Müdürlüğünün 20.05.2022 tarih ve 2304245 sayılı yazısı, Enerji ve Tabii Kaynaklar Bakanlığının 07.06.2022 tarih ve 125843 sayılı yazısı, Mersin Büyükşehir Belediye Başkanlığının 15.06.2022 tarih ve 338325 sayılı yazısı, Adana Kültür Varlıklarını Koruma Bölge Kurulu Müdürlüğü uzmanlarınca hazırlanan 27.04.2022 tarih ve 1358045 sayılı yerinde inceleme raporu ve ekleri okundu, konunun işlem dosyası incelendi, yapılan görüşmeler sonucunda;

Mersin ili, Gülnar ilçesi, Dayıcık Mahallesiinde bulunan mülkiyeti Maliye Hazinesine ait orman vasıflı 157 ada 9 parselde tespiti yapılan Kaya Yerleşiminin, 2863 sayılı Yasanın 6. maddesi kapsamında taşınmaz kültür varlığı niteliği taşıdığı Koruma Bölge Kurulu Müdürlüğü uzmanlarınca hazırlanan 27.04.2022 tarih ve 1358045 sayılı yerinde inceleme raporundan anlaşıldığından korunması gerekli taşınmaz kültür varlığı olarak tesciline, yapı grubunun 1. grup olarak belirlenmesine, kararımız eki haritada görülen koruma alanı sınırlarının ve anıt fişinin uygun olduğuna, Kaya Yerleşiminde izinsiz define arama faaliyetinde bulunduğu ve adli sürecin devam ettiği Mersin İl Kültür ve Turizm Müdürlüğünün 15.04.2022 tarih ve 2411632 sayılı yazısından anlaşıldığından, suç duyurusunda bulunulmasına gerek olmadığına, eski kaçak kazı çukurlarının Müzesi denetiminde Belediyesince kapatılmasına, her iki işlemin sonucundan Kurul Müdürlüğüne bilgi verilmesine karar verildi.

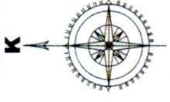
GÜLNAR AKALAN MEVKİİ KAYA YERLEŞİMİ TESCİL VE KORUNMA ALANI HARİTASI

İL: MERSİN

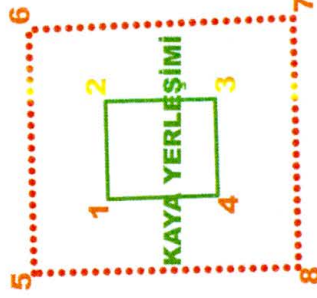
İLÇE: GÜLNAR

MAHALLE: DAYICIK

ADA/PARSEL: 157/9



1/1500



157/9

157/2

ADANA KÜLTÜR VARLIKLARINI KORUMA BÖLGE KURULUNUN 30.06.2022 GÜN VE 15.037 SAYILI KARAR EKİDİR.

ADANA KÜLTÜR VARLIKLARINI KORUMA BÖLGE KURULU ONAYI

BAŞKAN

BAŞKAN YRD.

ÜYE

ÜYE

ÜYE

ÜYE

ÜYE

ÜYE

BAŞKAN YRD.

ÜYE

ÜYE

ÜYE

ÜYE

ÜYE

ÜYE

ÜYE

LEJANT

..... KORUNMA ALANI SINIRI

— KADASTRAL PARSEL SINIRI

157/3

KOORDİNAT ÖZET ÇİZELGESİ

UTM 3 ITRF 96 UTM 6 ED 50

NoktaNo	Y	X	Y2	X2
1	522790.938	4033242.412	522816.775	4031803.772
2	522810.265	4033242.958	522836.095	4031804.317
3	522810.752	4033221.022	522836.582	4031782.390
4	522791.678	4033220.453	522817.516	4031781.821
5	522776.277	4033257.194	522802.121	4031818.547
6	522824.548	4033258.218	522850.372	4031819.572
7	522826.905	4033205.439	522852.728	4031766.812
8	522777.404	4033204.311	522803.247	4031765.685


ALAN ÇIKTISI

Ada	Noktalar	HesapAlan
KAYA YERLEŞİMİ KORUNMA ALANI	1,2,3,4 5,6,7,8	421.752 2584.551

HAZIRLAYANLAR

AVRUPA KONSEYİ	DOĞAL VE KÜLTÜREL VARLIKLARI KORUMA ENVANTERİ DKVKE	ANIT	ENVANTER NO:
TÜRKİYE	KÜLTÜR VARLIKLARI VE MÜZELER GENEL MÜDÜRLÜĞÜ		HARİTA NO:
İL:MERSİN	İLÇESİ: GÜLNAR	MAHALLE KÖY MEVKİİ: Dayıcık	KORUMA GRUBU
ADRES:	PAFTA: ADA:PARSEL: 157 ada, 9 parsel	KORUMA DERECESESİ	1.Grup Yapı X
ADI: Kaya Yerleşimi	YAPIM TARİHİ:	YAPTIRAN:	MİMARİ ÇAĞI:
		KİTABE:	VAKFİYE:

GENEL TANIMI: Mersin ili, Gülnar ilçesi, Dayıcık Mahallesi, 157 ada 9 parselde yer alan Kaya Yerleşimi çalılık ve kayalık engebeli tepelik alanın güney yamacı üzerinde bulunmaktadır.										
KORUMA DURUMU:	İYİ	TAŞIYICI YAPI:	DIŞ YAPI:	ÜST YAPI:	İÇ YAPI:	SÜSLEME ELEMANI:	RUTUBET :	YOK	İZİ VAR	
	x ORTA									x İZİ VAR
	KÖTÜ									ÖNEMLİ


VAZİYET PLANI	
---------------	---






BUGÜNKÜ SAHİBİ:	BAKIMINDAN SORUMLU KURUM:
-----------------	---------------------------

YAPILAN ONARIMLAR:	
--------------------	--

AYRINTILI TANIM: Mersin ili, Gülnar ilçesi, Dayıcık Mahallesinde bulunan mağara çalılık ve kayalık engebeli tepelik alanın güney yamacı üzerinde bulunmaktadır. Yaklaşık 1 x 1 m. ölçülerinde düzgün girişi olan mağara görünümündeki alan insan eliyle ana kayanın yontulması sonucu oluşturulmuştur. Ortalama 2 m. yükseklikte olan alanın yontularak oluşturulan sütun benzeri yapay ayakların taşıdığı tavanda da düzeltme izleri görülmüştür. Girişin yakınında dikdörtgen formlu küçük bir çukur bulunmaktadır. Ostotek olabileceği düşünülmekle beraber alan içerisinde kline vb. alanın kaya mezarı olarak kullanıldığına dair başka bir buluntuya rastlanılmamıştır. Yapay ayak ve duvarlarda küçük nişler açıldığı görülmüştür. Mağara içerisinde eski tarihlerde açılmış kaçak kazı çukurları bulunmaktadır. Mağaranın üst kısmında bulunan açıklik eski tarihte beton dökülerek kapatılmıştır. İnsan eliyle ana kayanın yontulması sonucu oluşturulan mağaranın insan ve hayvan barınağı olarak kullanıldığı düşünülmektedir.	TEKNİK BİLGİLER:
	SU ELEKTRİK ISITMA
	ORJİNAL KULLANIMI:
	BUGÜNKÜ KULLANIMI:
	ÖNERİLEN KULLANIM:
	TESCİL KARARI:

Adana Kültür Varlıklarını Koruma Bölge Kurulunun 30.06.2022 an. 15037 sayılı Karar Ekidir	HAZIRLAYANLAR: Kader AVCIBAŞI Müze Araştırmacısı Esmâ KİSER Arkeolog Cihan HASMAN Arkeolog Ali TOĞRAN Arkeolog
--	--

YAYIN DİZİNİ: Başkan Yrd. Üye Üye Üye Üye Üye	EKLER: 
---	---



Handwritten notes in blue ink, including the letters 'KA' and 'KS' with some scribbles.