

33.05.3035

T.C.
KÜLTÜR VE TURİZM BAKANLIĞI
ADANA KÜLTÜR VARLIKLARINI KORUMA BÖLGE KURULU
KARAR

Toplantı Tarihi ve No : 29.06.2022 -480
Karar Tarihi ve No 29.06.2022 -15016

Toplantı Yeri
ADANA

Mersin ili, Silifke ilçesi, Demircili Mahallesi, özel mülkiyeti ait, 104 ada 17, 18 ve 19 nolu parsellerde tespit edilen arkeolojik alanın tesciline ilişkin; Mersin İl Kültür ve Turizm Müdürlüğü'nün 24.02.2022 tarih ve 2238383 sayılı yazısı ve eki Silifke Müze Müdürlüğü uzmanlarınca hazırlanan 23.02.2022 tarih ve 1236572 sayılı rapor, Adana Kültür Varlıklarını Koruma Bölge Kurulu Müdürlüğü'nün 26.04.2022 tarih ve 2447591 sayılı kurum görüşleri istenen yazısı, Maden ve Petrol İşleri Genel Müdürlüğü'nün 27.04.2022 tarih ve 2022128043 sayılı yazısı, Mersin Çevre, Şehircilik ve İklim Değişikliği İl Müdürlüğü'nün bila tarih ve 3629529 sayılı yazısı, Devlet Su İşleri Genel Müdürlüğü 6. Bölge Müdürlüğü'nün bila tarih ve 2301738 sayılı yazısı, Adana Kültür Varlıklarını Koruma Bölge Kurulu Müdürlüğü uzmanlarınca hazırlanan 24.06.2022 tarih ve 1464070 sayılı yerinde inceleme raporu ve ekleri okundu yerinde inceleme raporu okundu, ekleri ve konunun işlem dosyası incelendi, yapılan görüşmeler sonucunda;

Mersin ili, Silifke ilçesi, Demircili Mahallesi, özel mülkiyeti ait, 104 ada 17, 18 ve 19 nolu parsellerde tespit edilen kültür varlıklarının 2863 sayılı Yasanın 6. Maddesi kapsamında kültür varlığı niteliği taşıdığı Koruma Bölge Kurulu Müdürlüğü uzmanlarınca hazırlanan 24.06.2022 gün ve 1464070 sayılı rapordan anlaşıldığından kararımız eki 1/1000 ölçekli haritada gösterildiği şekliyle Demircili Duvararası Mevkii 1. Derece Arkeolojik Sit Alanı olarak tescil edilmesine, kararımız eki tescil fişi ve sit haritasının uygun olduğuna, Kültür ve Tabiat Varlıkları Yüksek Kurulunun, Arkeolojik Sitler, Koruma ve Kullanma Koşulları başlıklı 05.11.1999 gün ve 658 sayılı ilke kararının 1. Maddesinde belirtilen hükümlerinin geçerli olduğuna ve bu hükümlerin Geçiş Dönemi Koruma Esasları ve Kullanma Koşulları olarak kabul edilmesine karar verildi.

DEMİRCİLİ MAHALLESİ DUVARARASI MEVKİİ ARKEOLOJİK SİT TESCİL HARİTASI

İL:MERSİN

İLÇE:SİLİFKE

MAHALLE:DEMİRCİLİ

ADA/PARSEL: 104/17-18-19

ADANA KÜLTÜR VARLIKLARINI KORUMA BÖLGE KURULUNUN 22.05.2016 GÜN VE 720/16 SAYILI KARAR EKİDİR.

ADANA KÜLTÜR VARLIKLARINI KORUMA BÖLGE KURULU ONAYI

BAŞKAN

BAŞKAN YRD.

ÜYE

ÜYE

ÜYE

ÜYE

ÜYE

ÜYE

ÜYE

K



ÖLÇEK:1/1000

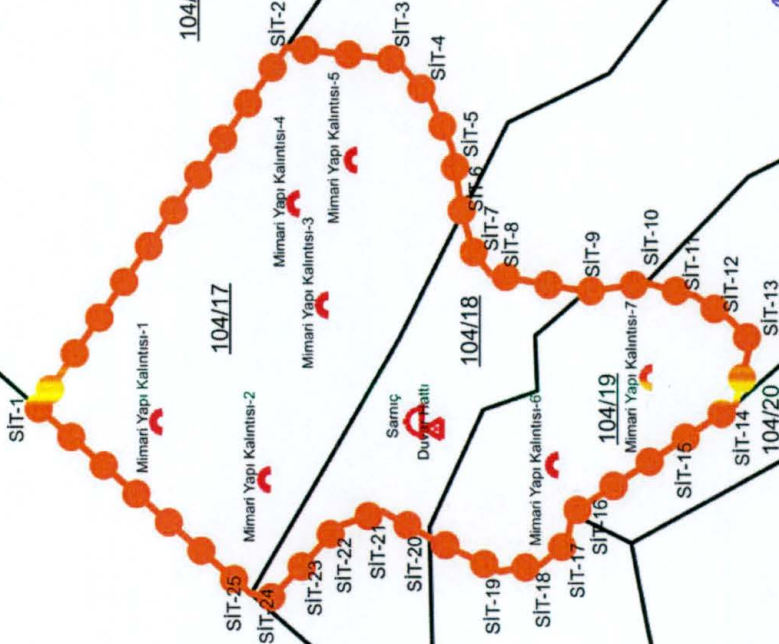
104/14

104/15

104/14Z

104/17

104/16



LEJANT

I. DERECE ARKEOLOJİK SİT

KADASTRAL PARSEL SINIRI

(Kültür Varlığı Gösterim Teknikleri Şemaliktir.)

MİMARİ YAPİ KALINTISI

SARNIÇ

DUVAR HATTI

HAZIRLAYANLAR

Müşeyin TEKİN

Arkeolog

Nesrin AKÇA

Şehir Plancısı

Melike YAZGÖNÜL

Şehir Plancısı

Sevim KINIK

Arkeolog

Ahmet DAMLABAKIR

Harita Teknikeri

**DEMİRCİLİ MAHALLESİ DUVARARASI MEVKİİ
ARKEOLOJİK SİT TESCİL HARİTASI KOORDİNATLARI**

İL:MERSİN

İLÇE:SİLİFKE

MAHALLE:DEMİRCİLİ

ADA/PARSEL: 104/17-18-19

SİT ALANI KOORDİNATLARI:

Nokta No	(UTM)Universal Y	Trans X	ITRF96 (Internationa X	(UTM)Universal Y2	Trans X2	ED50 (European Datum X2
SİT-1	587358.940	4035101.381	587359.409	4033662.020		
SİT-2	587408.456	4035066.900	587408.905	4033627.552		
SİT-3	587406.743	4035051.560	587407.193	4033612.218		
SİT-4	587401.307	4035046.869	587401.759	4033607.529		
SİT-5	587394.656	4035043.838	587395.111	4033604.499		
SİT-6	587385.603	4035042.420	587386.061	4033603.082		
SİT-7	587380.085	4035040.765	587380.545	4033601.427		
SİT-8	587377.222	4035038.461	587377.683	4033599.124		
SİT-9	587374.792	4035025.223	587375.254	4033585.892		
SİT-10	587375.962	4035016.915	587376.424	4033577.587		
SİT-11	587374.225	4035010.142	587374.688	4033570.817		
SİT-12	587370.967	4035005.234	587371.431	4033565.910		
SİT-13	587367.912	4035002.329	587368.377	4033563.007		
SİT-14	587359.274	4035004.473	587359.742	4033565.150		
SİT-15	587353.823	4035012.679	587354.293	4033573.353		
SİT-16	587344.204	4035027.162	587344.678	4033587.830		
SİT-17	587340.181	4035027.734	587340.657	4033588.401		
SİT-18	587337.068	4035031.519	587337.545	4033592.185		
SİT-19	587336.180	4035037.138	587336.657	4033597.802		
SİT-20	587340.854	4035046.847	587341.329	4033607.507		
SİT-21	587344.527	4035053.456	587345.001	4033614.113		
SİT-22	587342.452	4035059.737	587342.927	4033620.392		
SİT-23	587337.300	4035064.276	587337.777	4033624.929		
SİT-24	587332.620	4035068.929	587333.099	4033629.581		
SİT-25	587333.052	4035071.713	587333.531	4033632.363		

KÜLTÜR VARLIĞI KOORDİNATLARI:

Nokta No	(UTM)Universal Y	Trans X	(UTM)Universal Y2	Trans X2	ED50 (European Datum X2
Duvar Hattı	587355.944	4035046.043	587356.414	4033606.704	
Mimari Yapı Kalıntısı-1	587362.945	4035016.011	587363.412	4033576.683	
Mimari Yapı Kalıntısı-2	587348.940	4035069.032	587349.412	4033629.683	
Mimari Yapı Kalıntısı-3	587350.940	4035029.016	587351.412	4033589.683	
Mimari Yapı Kalıntısı-4	587386.955	4035065.030	587387.412	4033625.683	
Mimari Yapı Kalıntısı-5	587372.949	4035061.029	587373.412	4033621.683	
Mimari Yapı Kalıntısı-6	587356.943	4035084.038	587357.412	4033644.683	
Mimari Yapı Kalıntısı-6	587392.957	4035057.027	587393.412	4033617.683	
Sarıç	587356.943	4035048.023	587357.412	4033608.683	

ADANA KÜLTÜR VARLIKLARINI KORUMA BÖLGE
KURULUNUN 23.06.2016 GÜN VE 15016
SAYILI KARAR EKİDİR.

ADANA KÜLTÜR VARLIKLARINI KORUMA
BÖLGE KURULU ONAYI

BAŞKAN
BAŞKAN YRD.
ÜYE
ÜYE
ÜYE
ÜYE
ÜYE
ÜYE

(Handwritten signatures and initials)

Adana Kültür Varlıklarını
Koruma Bölge Kurulunun
23.06.2016 gün, 15016
sayılı
Karar Ekidir

Melike YAZGÖNÜL
Şehir Plancısı

Neslihan AKÇA
Şehir Plancısı

HAZIRLAYANLAR
Hüseyin TEKİN
Arkeolog

Sevim KIMIK
Arkeolog

Ahmet DAMEBAKIR
Harita Teknikeri



AVRUPA KONSEYİ	DOĞAL VE KÜLTÜREL VARLIKLARI KORUMA ENVANTERİ	D.K.V.K.E.	SİT	HARİTA NO:
T Ü R K İ Y E	KÜLTÜR VARLIKLARI VE MÜZELER GENEL MÜDÜRLÜĞÜ			
İLİ:	MERSİN	İLÇESİ : SILIFKE	MAHALLE KÖY VEYA MEVKİİ : DEMİRCİLİ	KADASTRO : PAFTA: ADA: 104 PARSEL 17, 18 ve 19
ADI	DUVARARASI 1. DERECE ARKEOLOJİK SİT ALANI			
GENEL TANIM : Mimari kalıntılar				
Alan üzerinde bölgede birçok örneği bulunan antik döneme ait kırsal yerleşim modellerinden birisi bulunmaktadır. Alanda mimari duvar kalıntıları, sarnıç, temel yapı duvarları, yapı elemanları ve kesme blok taşların büyük bir yoğunlukta olduğu görülmüştür. Buna göre ;104 ada 17 parselin kuzeybatısında kesme blok taşlardan yapılmış mimari yapılar ve mimari yapı kalıntılarına ait dağınık kesme blok taşlar tespit edilmiştir. 104 ada 18 parselin kuzeybatısında alt kısmı, üst kısma göre daha küçük taşlarla oluşturmuş, üst kısmı yekpare blok taşlardan yapılmış, ağız kısmı kareye yakın bir form veren antik döneme ait sarnıç ve zemin hizasında bulunan yaklaşık 1 m kalınlığa sahip bir duvar hattı yer almaktadır. 104 ada 19 parselde ise mimari yapı kalıntıları ve bu yapılara ait etrafa dağılmış mimari yapı elemanları bulunmaktadır.				
ŞİMDİKİ TEHLİKELER	: Kaçak kazı ve tahribat			
ŞİMDİKİ DURUM	:			
SİT POTANSİYELİ	: 1. Derece Arkeolojik Sit Alanı			
ŞİMDİKİ KORUMA	: Korumasız			
ÖNERİLEN KORUMA	: 1. Derece Arkeolojik Sit Alanı			
YAYIN DİZİSİ	: Başkan Yrd. <i>U. H. / S. H.</i>			
GÖZLEMLER	: <i>15.06.2022</i>			
	KORUMA DERECESESİ : 1. Derece Arkeolojik Sit Alanı			
	HAZIRLAYANLAR : <i>H. H.</i> 17.06.2022 <i>M. Y.</i>			
	Hüseyin TEKİN: Arkeolog Melike YAZGÖNÜL Şehir Plancısı Sevim KIMIK: Arkeolog Neslihan AKÇA Şehir Plancısı Ahmet DAMLABAKIR Harita Teknikeri			
	KONTROL EDEN : <i>Almila BAMPAL</i> Bölge Kurulu Müdürü			
	REVİZYON			
	G.M.E.E.A.Y.K ONAYI : / / 20...			

HARİTALAR, FOTOĞRAFLAR



29.06.2022 gün. 15016
Karar Ekidir

HARİTALAR, FOTOĞRAFLAR



Handwritten notes in blue ink, including a wavy line and a downward-pointing arrow.

Handwritten notes in blue ink, including the letters 'RS', 'R', 'UA', 'SA', and a symbol resembling a lowercase 'n'.