

T.C.
KÜLTÜR VE TURİZM BAKANLIĞI
ADANA KÜLTÜR VARLIKLARINI KORUMA BÖLGE KURULU
KARAR

TOPLANTI TARİHİ VE NO: 30.06.2022-481
KARAR TARİHİ VE NO : 30.06.2022-15034

TOPLANTI YERİ
ADANA

Mersin ili, Aydincik ilçesi, Yeniyörük mahallesi, tescil harici alanda tespit edilen kaya mezarının taşınmaz kültür varlığı olarak, 101 ada 249, 665, 666, 673 675 parseller ve tescil harici alanda tespit edilen kültür varlıklarının ise 1., 2. ve 3. derece arkeolojik sit alanı olarak tescil edilmesine ilişkin; Mersin İl Kültür ve Turizm Müdürlüğünün 08.03.2022 tarih ve 2274963 sayılı yazısı ve ekleri, Adana Kültür Varlıklarını Koruma Bölge Kurulu Müdürlüğünün 13.04.2022 tarih ve 2402757 sayılı kurum görüşü isteme yazısı, Mersin Büyükşehir Belediye Başkanlığı İmar ve Şehircilik Dairesi Başkanlığının 10.05.2022 tarih ve 312353, 313352,20.05.2022 gün ve 3193778 sayılı, Devlet Su İşleri Genel Müdürlüğü 6. Bölge Müdürlüğünün 19.04.2022 gün ve 2224050 sayılı, Enerji Tabii Kaynaklar Bakanlığı Strateji Geliştirme Başkanlığının 16.05.2022 gün ve 121589, 17.05.2022 gün ve 121949 sayılı, Maden ve Petrol İşleri Genel Müdürlüğünün 20.04.2022 gün ve 2022121358 sayılı yazısı görüş yazıları, Adana Kültür Varlıklarını Koruma Bölge Kurulu Müdürlüğü uzmanlarının 11.05.2022 tarih ve 1376355 sayılı yerinde inceleme raporu okundu, ekleri ve konunun işlem dosyası incelendi, yapılan görüşmeler sonucunda;

Mersin ili, Aydincik ilçesi, Yeniyörük mahallesinde yapılan incelemeler sonucunda Bölge Kurulu Müdürlüğü uzmanlarınca hazırlanan 19.04.2022 tarih ve 1341419 sayılı rapor doğrultusunda, tescil harici alanda tespit edilen kaya mezarının 2863 sayılı Yasanın 6. Maddesi kapsamında korunması gerekli taşınmaz kültür varlığı niteliği taşıdığı anlaşıldığından taşınmaz kültür varlığı olarak tescil edilmesine, koruma grubunun 1. Grup yapı olarak belirlenmesine, kararımız eki anıt fişi ve koruma alanı haritasının uygun olduğuna, 101 ada 673, 677, 249 parseller ve tescil harici alanda tespit edilen kültür varlıklarının 1. derece arkeolojik sit alanı, 675 parseldeki kültür varlıklarının 2. Derece arkeolojik sit alanı, 667, 668, 669, 670, 671, 674 parsellerin 3. Derece arkeolojik sit alanı, 665 ve 666 parsellerin ise 1. ve 3. derece arkeolojik sit alanı olarak tescil edilmesine, kararımız eki sit fişi ve sit haritasının uygun olduğuna karar verildi.

YENİYÖRÜK ARKEOLOJİK SİT ALANI TESCİL HARİTASI KOORDİNAT ÖZET ÇİZELGESİ

UTM 6 ED 50

UTM 3 ITRF 96

UTM 6 ED 50

UTM 3 ITRF 96

Nokta No	(UTM)Universal Y	Trans	(UTM)Universal X	ED50 (European Datum)	(UTM)Universal Y2	Trans	ITRF96 (International) X2	Nokta No	(UTM)Universal Y	Trans	(UTM)Universal X	ED50 (European Datum)	(UTM)Universal Y2	Trans	ITRF96 (International) X2
1	531061.260	4011663.110	531038.661	4013093.844	2	531051.570	4011653.160	531028.967	4013083.890						
3	531060.500	4011665.800	531037.901	4013097.535	4	531062.240	4011672.330	531039.642	4013103.268						
5	531064.960	4011684.930	531023.355	4013115.672	6	531033.270	4011682.590	531010.660	4013113.332						
7	531041.230	4011678.420	531018.623	4013109.160	8	531059.130	4011670.620	531036.530	4013101.357						
9	531061.520	4011663.700	531038.921	4013094.434	10	531071.290	4011665.260	531048.695	4013095.995						
11	531078.600	4011656.240	531056.008	4013086.971	12	531084.460	4011641.240	531068.870	4013071.965						
13	531098.710	4011642.620	531076.126	4013073.346	14	53105.060	4011640.360	531082.498	4013071.085						
15	531109.010	4011629.800	531086.521	4013060.521	16	531097.870	4011623.290	531075.286	4013054.008						
17	531084.570	4011614.890	531061.980	4013045.605	18	531064.080	4011612.850	531061.490	4013043.564						
19	531064.520	4011615.940	531041.980	4013046.255	20	531086.530	4011583.840	531053.941	4013024.547						
21	53107.730	4011689.070	531085.150	4012999.767	22	531088.610	4011546.080	531068.022	4012976.768						
23	531079.640	4011525.100	531057.048	4012985.780	24	531073.370	4011539.820	531053.776	4012970.505						
25	531060.160	4011554.670	531037.561	4012985.361	26	531009.370	4011519.370	530986.751	4012950.047						
27	531002.000	4011522.060	530979.378	4012952.738	28	530960.930	4011560.390	530938.292	4012991.084						
29	53094.320	4011563.860	530919.674	4012994.555	30	530932.920	4011563.560	530910.271	4012994.255						
31	530935.110	4011556.300	530912.462	4012986.992	32	530933.190	4011547.140	530910.541	4012977.828						
33	530887.580	4011528.200	530864.913	4012985.881	34	530823.040	4011571.370	530800.348	4013002.068						
35	530825.270	4011574.860	530802.578	4013005.559	36	530826.500	4011558.990	530803.683	4012989.683						
37	530816.790	4011563.230	530794.999	4012993.925	38	530803.810	4011589.690	530781.110	4013020.395						
39	530897.390	4011616.680	530874.727	4013047.396	40	530858.010	4011634.160	530875.347	4013064.883						
41	530882.410	4011650.720	530859.741	4013081.449	42	530867.750	4011653.770	530845.075	4013084.500						
43	530871.090	4011663.360	530848.417	4013094.094	44	530805.360	4011657.930	530882.700	4013088.662						
45	531042.592	4011740.573	531019.985	4013171.338	46	531069.771	4011690.801	531047.176	4013121.545						
47	530900.000	4011638.000	530877.338	4013068.724	48	531062.565	4011699.401	531019.959	4013130.149						
49	531050.222	4011709.287	531027.619	4013140.039	50	531058.349	4011720.983	531035.749	4013151.739						
51	531047.533	4011730.999	531025.329	4013161.759	52	531053.865	4011736.652	531031.284	4013167.415						
53	531057.500	4011740.116	531034.900	4013170.880	54	531060.898	4011743.354	531038.299	4013174.119						
55	531064.936	4011738.156	531042.339	4013168.919	56	531074.093	4011697.412	531051.489	4013128.160						
57	531082.988	4011679.951	531060.398	4013110.691	58	531101.930	4011671.743	531079.347	4013102.480						
59	531120.239	4011655.011	531097.664	4013085.742	60	531125.606	4011638.586	531103.033	4013069.320						
61	531129.594	4011614.603	531106.822	4013045.318	62	531127.500	4011569.460	531104.927	4013000.157						
63	531116.135	4011541.364	531093.558	4012972.050	64	531101.930	4011518.634	531079.347	4012949.312						
65	531084.567	4011504.113	531061.977	4012934.784	66	531058.365	4011499.378	531035.765	4012930.047						
67	531032.478	4011498.430	531009.868	4012929.430	68	530962.711	4011500.009	530940.074	4012930.679						
69	530931.585	4011499.789	530908.935	4012930.439	70	530886.126	4011502.497	530863.458	4012933.167						
71	530852.486	4011510.679	530829.805	4012941.353	72	530810.664	4011521.135	530787.966	4012951.813						
73	530788.843	4011539.773	530786.137	4012970.458	74	530772.933	4011575.686	530750.221	4013006.385						
75	530776.115	4011621.599	530753.404	4013052.317	76	530790.662	4011646.602	530762.957	4013077.329						
77	530801.572	4011665.240	530778.871	4013095.974	78	530822.938	4011678.877	530800.245	4013109.618						
79	530948.395	4011683.423	530825.712	4013114.165	80	530871.579	4011660.696	530948.905	4013111.437						
81	530878.471	4011672.152	530855.801	4013102.889	82	530925.502	4011672.102	530902.850	4013102.839						
83	530930.341	4011657.957	530907.690	4013088.689	84	530946.164	4011652.210	530923.520	4013082.939						
85	530957.080	4011632.318	530934.440	4013063.040	86	531037.921	4011624.691	530951.790	4013055.410						
87	531004.871	4011614.585	530982.250	4013045.300	88	531037.921	4011582.750	531015.313	4013051.453						
89	531032.549	4011669.283	531009.939	4013100.020	90	531019.760	4011565.163	530997.145	4013095.898						
91	531009.309	4011661.796	530986.690	4013092.530	92	531016.526	4011179.523	530993.909	4013150.279						
93	531036.847	4011739.232	531017.423	4013169.979	94	531047.833	4011757.078	531025.229	4013187.849						
95	531013.747	4011696.715	530991.129	4013127.479	96	530936.088	4011690.225	530913.410	4013120.969						
97	530946.474	4011708.107	530923.830	4013138.859	98	530965.716	4011707.448	530943.080	4013138.199						
99	530982.639	4011711.216	530960.010	4013141.969	100	530997.943	4011714.565	530975.319	4013145.319						
101	530999.962	4011715.355	530977.339	4013146.109	102	531012.587	4011728.130	530989.969	4013158.889						
103	531028.229	4011745.918	531006.617	4013176.684											

ALAN ÇIKTISI

Ada	Parsel	Alan	Pafta
SİT_1		54389,421	
SİT_2		313,817	
SİT_3		9222,425	

ADANA KÜLTÜR VARLIKLARINI KORUMA BÖLGE KURULUNUN 15.03.2014 GÖN VE SAYILI KARAR EKİDİR.

15034

ADANA KÜLTÜR VARLIKLARINI KORUMA BÖLGE KURULU ONAYI

BAŞKAN
BAŞKAN YRD.

[Handwritten signatures]

[Handwritten signatures]

YENİYÖRÜK KAYA MEZARI TESCİL VE KORUNMA ALANI HARİTASI

İL: MERSİN

İLÇE: AYDINCIK

MAHALLE: YENİYÖRÜK

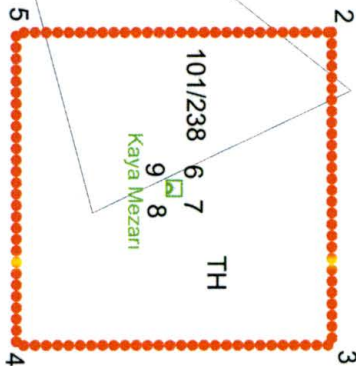
ADA/PARSEL: 101/238, TH

1/1000



101/649

TH



Adana Kültür Varlıklarını
Koruma Bölge Kurulu Onayı

Başkan

Başkan Yrd.

Üye

Üye

Üye

Üye

Üye

Üye

Adana Kültür Varlıklarını

Koruma Bölge Kurulu

306.2022.gün.15034

Karar Ekli

KOORDİNAT ÖZET ÇİZELGESİ

UTM 3 ITRF 96

UTM 6 ED 50

Noktano	Y	X	Y2	X2
2	531636.312	4012135.961	531613.939	4013566.880
3	531677.782	4012135.961	531655.425	4013566.880
4	531877.783	4012093.936	531655.427	4013524.839
5	531636.313	4012093.935	531613.940	4013524.838
6	531655.978	4012115.965	531633.613	4013546.877
7	531658.098	4012115.965	531635.733	4013544.866
8	531658.098	4012113.955	531635.733	4013544.866
9	531655.978	4012113.955	531633.613	4013544.866

ALAN ÇIKTISI

Ada	Parsel	Noktalar	Hesaplanan
KAYAMEZARI		6,7,8,9	4,261
KORUNMAALANI		2,3,4,5	1742,772

LEJANT



KAYA MEZARI



KORUNMA ALANI SINIRI



KADASTRAL PARSEL SINIRI

HAZIRLAYANLAR

MÜNEVVER EVREN KAYA
ARKEOLOĞ

HÜSEYİN TEKİN
ARKEOLOĞ

DR. KENAN BEŞALTI
SANAT TARİHÇİ

RUMEYSA ÇETİN
HARİTA MÜHENDİSİ

AVRUPA KONSEYİ	DOĞAL VE KÜLTÜREL VARLIKLARI KORUMA ENVANTERİ	D.K.V.K.E.	SİT	HARİTA NO:
T Ü R K İ Y E	KÜLTÜR VARLIKLARI VE MÜZELER GENEL MÜDÜRLÜĞÜ			
İLİ :	MERSİN	İLÇESİ : AYDINCIK	MAHALLE KÖY VEYA MEVKİİ : YENİYÖRÜK	KADASTRO : PAFTA: ADA: 101 PARSEL: 249-665-666-667-668-669-670-671-673-674-675-677-TH
ADI	ARKEOLOJİK ALAN			
<p>GENEL TANIM:675 parselin içinde kaya oyu bir ışık yer almaktadır. Çalışmalarımıza bu parselin güneyine doğru devam edildiğinde engebeli ve kayalık bölgenin çok sayıda arkeolojik yapı barındırdığı anlaşılmıştır. Güneye doğru devam edildiğinde içinde ezme ağırlığı bulunan kaya oyu dikdörtgen bir ışıkla karşılaşılmıştır. Olasılıkla bu ışık üzeri kapalı mekan içinde yer almaktadır. Bu ışığın hemen üst kısmında kemerli üst örtüsü ile yığintılar içinde yer almış bir sarnıç görülmüştür. Bu bölgede onlarca mekana ait kapı lentoları, kemerler, yaklaşık 1m kalınlığı olan duvar izleri, çok sayıda yapı taşı bulunmaktadır. Alanda pişmiş toprak büyük pits gövde ve ağız parçaları da yüzeyde izlenebilmektedir. Buradaki antik yapılar büyük blok taşlardan yığma olarak inşa edilmiştir. Dolayısıyla yapıların yıkılması çok geniş bir sahaya dağınık şekilde yayılmış kesme taş blokları görünümüne neden olmuştur. Kaya oyularak oluşturulmuş geniş bir dikdörtgen mekanın kenarında dairesel ezme taşının yörüngesi kaya üzerinde izlenebilmektedir. Bu mekanın orta kısmında yine kaya oyu güneye bakan bir niş ve içinde kayaya oyularak yapılmış halat bağlama deliği yer almaktadır. Güneye doğru yığintıların arasında bir kemer ve bir kiliseye ait olduğunu düşündüğümüz orta noktadan T şeklinde dışa silme yapan apsis bölmelerinde kullanılan mimari yapı elemanı bulunmaktadır. Yakınlarında kaya oyu üzerinde kenarları palmetli semerdam kapaklı bir lahit yer almaktadır. Bölgede bu tarzda çok sayıda lahit bulunmaktadır. Güneyde Vadiye bakan yüzde kayalık alan düzleştirilerek geniş bir platform oluşturulmuştur. Bu yönde vadinin karşısında yamaçlarda kayaların tespit yaptığımız alana bakan yüzlerinde arkeolojik niteliği olabilecek açıklıklar görülmüş ancak yoğun makilik bitki örtüsü ve uzak mesafeden dolayı oraya gidilememiştir. İncelemeler batıya doğru tepelik alana kaydırılmıştır. Bu alanda yine çok sayıda sarnıç, kaya oyu mezarlar, ışıklar ve büyük mekanların arşitrav bölgelerine ait silmeli yapı taşlarına rastlanılmıştır. Buradaki ezme teknesi yukarıda, yuvarlak haznesi alt kodlarda kaya oyularak oluşturulmuş ışık ve üzerinde oyularak yapılmış delikleri ile ezme taşları çok güzel örneklerdir. Yine kaya oyu sarnıçların üzerleri kemerli örtülerle kaplıdır. Tepenin hemen başlangıcında bir duvarı kaya oyularak yapılmış bir kilise daha yer almaktadır. Tepenin üzerinde yine çok sayıda yapıya ait mekanlar izlenmektedir. Tepede bölgedeki yapı taşları kullanılarak yakın zamanlarda da inşa edilmiş ve terk edilmiş ev kalıntıları da bulunmaktadır. Ama bu alanın en ilginç arkeolojik verisi içerisinde kaba yonu taş kolonlu kaya oyu geniş sarnıç yapısıdır.</p>				
ŞİMDİKİ TEHLİKELER	Yapılaşma ve doğal faktörler.			
ŞİMDİKİ DURUM	: Alanda yoğun çalılık bitki örtüsü bulunmaktadır.			
SİT POTANSİYELİ	: 1.2. ve 3. derece Arkeolojik Sit Alanı		KORUMA DERECESESİ : 1.2. ve 3. Derece Arkeolojik Sit Alanı	
ŞİMDİKİ KORUMA	: Korumasız		HAZIRLAYANLAR : Münevver Evren KAYA Arkeolog	
ÖNERİLEN KORUMA	: 1.2. ve 3. derece arkeolojik sit alanı olarak tescil edilerek temizlik çalışmaları yapılması.		Dr. Kenan BEŞALTI Sanat Tarihçisi	
YAYIN DİZİSİ	:		Hüseyin TEKİN Arkeolog	
GÖZLEMLER	: Tepenin kuzeyinde yol kenarında mevcut evlerin bahçe duvarlarında da antik yapı taşlarından kullanılmıştır. Bu bölgede de insi tü olmayan dağınık malzeme de bulunmaktadır. Yol kenarına konumlanmış, köy yapılaşmasını tamamlamış ve doğallığını kaybetmiş bu betonarme evlerin bulunduğu bölüm 3. derece arkeolojik sit içinde bırakılmıştır.		KONTROL EDEN : Abdul PAMPAL Koruma Bölge Kurulu Müdürü	
			REVİZYON	




HARİTALAR, FOTOĞRAFLAR	:
<p>Adana Kültür Varlıklarını Koruma Bölge Kurulu Onayı</p> <p>Başkan Başkan Yrd. Üye Üye Üye Üye Üye</p> <p>Adana Kültür Varlıklarını Koruma Bölge Kurulu 30.6.2022 gün... 15034 sayılı Karar Ektir</p>	

AVRUPA KONSEYİ		DOĞAL VE KÜLTÜREL VARLIKLARI KORUMA ENVANTERİ (D.K.V.K.E.)				ANIT		Envanter No:																																													
T Ü R K İ Y E		KÜLTÜR VARLIKLARI VE MÜZELER GENEL MÜDÜRLÜĞÜ						Harita No:																																													
İLİ:	MERSİN	İLÇESİ:	AYDINCIK	MAHALLE / MEVKİİ:	YENİYÖRÜK		YAPI GRUBU																																														
SOKAK / NO:		PAFTA:		ADA:		PARSEL: TH	KORUMA DERECESİ	1																																													
ADI:	MEZAR	YAPTIRAN:		YAPAN:		MİMARİ ÇAĞI:	ROMA																																														
		YAPIM TARİHİ:		KİTABE:		VAKFIYE:																																															
GENEL TANIM:		Kaya oygu mezar.																																																			
KORUMA DURUMU:	İYİ		X		X				YOK																																												
	X ORTA	TAŞIYICI YAPI					X	RUTUBET	İZİ VAR																																												
	KÖTÜ		DIŞ YAPI	ÜST YAPI	İÇ YAPI	SÜSLEME ELEMANI			ÖNEMLİ																																												
VAZİYET PLANI:				FOTOĞRAF:																																																	
<table border="1"> <thead> <tr> <th colspan="4">KOORDİNAT ÖZET ÇİZELGESİ</th> </tr> <tr> <th colspan="2">UTM 31TRQ 90</th> <th colspan="2">UTM 8 8D 80</th> </tr> <tr> <th>Y</th> <th>X</th> <th>Y</th> <th>X</th> </tr> </thead> <tbody> <tr> <td>2</td> <td>52108.212</td> <td>4012112.961</td> <td>52108.230</td> </tr> <tr> <td>3</td> <td>52107.782</td> <td>4012112.961</td> <td>52108.230</td> </tr> <tr> <td>4</td> <td>52107.782</td> <td>4012012.518</td> <td>52108.230</td> </tr> <tr> <td>5</td> <td>52108.212</td> <td>4012012.518</td> <td>52108.230</td> </tr> <tr> <td>6</td> <td>52108.212</td> <td>4012112.961</td> <td>52108.230</td> </tr> <tr> <td>7</td> <td>52108.212</td> <td>4012112.961</td> <td>52108.230</td> </tr> <tr> <td>8</td> <td>52108.212</td> <td>4012112.961</td> <td>52108.230</td> </tr> <tr> <td>9</td> <td>52108.212</td> <td>4012112.961</td> <td>52108.230</td> </tr> </tbody> </table>				KOORDİNAT ÖZET ÇİZELGESİ				UTM 31TRQ 90		UTM 8 8D 80		Y	X	Y	X	2	52108.212	4012112.961	52108.230	3	52107.782	4012112.961	52108.230	4	52107.782	4012012.518	52108.230	5	52108.212	4012012.518	52108.230	6	52108.212	4012112.961	52108.230	7	52108.212	4012112.961	52108.230	8	52108.212	4012112.961	52108.230	9	52108.212	4012112.961	52108.230						
KOORDİNAT ÖZET ÇİZELGESİ																																																					
UTM 31TRQ 90		UTM 8 8D 80																																																			
Y	X	Y	X																																																		
2	52108.212	4012112.961	52108.230																																																		
3	52107.782	4012112.961	52108.230																																																		
4	52107.782	4012012.518	52108.230																																																		
5	52108.212	4012012.518	52108.230																																																		
6	52108.212	4012112.961	52108.230																																																		
7	52108.212	4012112.961	52108.230																																																		
8	52108.212	4012112.961	52108.230																																																		
9	52108.212	4012112.961	52108.230																																																		
GÖZLEMLER:		Nispeten korunmuş bir örnektir.																																																			
BUGÜNKÜ SAHİBİ:				BAKIMDAN SORUMLU OLAN:																																																	
YAPILAN ONARIMLAR:		Bilinmiyor																																																			
AYRINTILI TANIM:							TEKNİK BİLGİLER:																																														
. Mezar yoldan yaklaşık 60 m batıda büyük bir kaya kütesinin güney yönüne bakan yüzüne yapılmıştır. Giriş kapak taşını oturtabilmek için kemerli şekilde yaklaşık 30cm içeriye doğru oyulmuş, kütenin orta noktasında 1m yüksekliğinde 80cm genişliğinde dikdörtgen bir giriş yapılmıştır. Giriş kısmının hemen önünde mezar odasının içinde 120X60 cm ölçülerinde içi su dolu olduğundan derinliği anlaşılamayan, dikdörtgen formlu bir sunu çukuru görülmektedir. Mezar odası tek mekanlı olup yaklaşık 1.5X2m ebatlarındadır. Mezarın kuzeyinden devam eden yol takip edildiğinde yaklaşık 380m sonra güneye doğru ayrılan bir toprak yol bulunmaktadır.							ISITMA SİSTEMİ:																																														
							KANALİZASYON:																																														
							SU:																																														
							ELEKTRİK:																																														
							ÖZGÜN KULLANIMI:																																														
							Mezar																																														
							BUGÜNKÜ KULLANIMI:																																														
							Metruk																																														
							ÖNERİLEN KULLANIMI:																																														
							Turizm Amaçlı																																														
							HAZIRLAYANLAR:																																														
							Münevver Evren KAYA Arkeolog																																														
							Dr. Kenan BEŞALTI Sanat Tarihçisi																																														
							Hüseyin TEKİN Arkeolog																																														
YAYIN DİZİNİ:							KONTROL EDEN:																																														
							Almila PAMPAL Koruma Bölge Kurulu Müdür V.																																														
							EKLER																																														
<p>Adana Kültür Varlıklarını Koruma Bölge Kurulunun 30.6.2022 Tarihli 15034 Karar Eki</p>																																																					

FOTOĞRAF:



m k m



7 15 20