

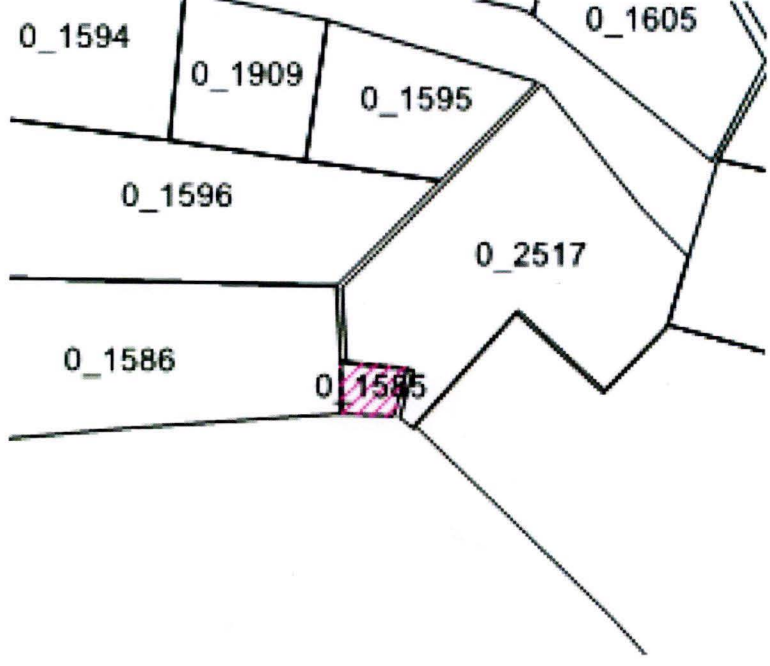


T.C.
KÜLTÜR ve TURİZM BAKANLIĞI
BALIKESİR KÜLTÜR VARLIKLARINI KORUMA BÖLGE KURULU
KARAR

Toplantı Tarihi ve No 22/10/2021-195
Karar Tarihi ve No 22/10/2021-3233

Toplantı Yeri
BALIKESİR

Balıkesir İli, Erdek İlçesi, Tatlısu Mahallesi, Balıkesir Su ve Kanalizasyon İdaresi Mülkiyetindeki, 1585 parselde yer alan çeşmenin 2863 Sayılı Yasa kapsamın taşınmaz kültür varlığı olarak tescil edilmesi önerisine ilişkin; Balıkesir Kültür Varlıklarını Koruma Bölge Kurulu Müdürlüğü'nün 06.09.2021 tarih ve 1684957 sayılı görüş yazısı, Erdek Belediye Başkanlığı İmar ve Şehircilik Müdürlüğü'nün 13.09.2021 tarih ve 7839 sayılı kurum görüşü yazısı, Balıkesir Büyükşehir Belediye Başkanlığı İmar ve Şehircilik Müdürlüğü'nün 08.10.2021 tarih ve 41767 sayılı kurum görüşü yazısı ile Balıkesir Kültür Varlıklarını Koruma Bölge Kurulu Müdürlüğü uzmanlarınca hazırlanan 18.10.2021 tarihli rapor okundu, ekleri ve işlem dosyası incelendi, yapılan görüşmeler sonucunda;

Balıkesir İli, Erdek İlçesi, Tatlısu Mahallesi, Balıkesir Su ve Kanalizasyon İdaresi Mülkiyetindeki, 1585 parselde yer alan çeşmenin taşınmaz kültür varlığı olarak tescil edilmesine, koruma grubunun 2. Grup, çeşmenin bulunduğu parselin de koruma alanı olarak belirlenmesine, hazırlanan tescil fişinin onanmasına, ilgili tapu müdürlüğü tarafından tapu kayıtlarına "2. Grup Korunması Gerekli Taşınmaz Kültür Varlığıdır" şerhinin işlenmesine, yapılan işlemlerin sonucundan Kurul Müdürlüğüne bilgi verilmesine, karar verildi.

AVRUPA KONSEYİ		DOĞAL VE KÜLTÜREL VARLIKLARI KORUMA ENVANTERİ		D.K.V.K.E		A N I T		ENVANTER NO: -	
T Ü R K İ Y E		KÜLTÜR VARLIKLARI VE MÜZELER GENEL MÜDÜRLÜĞÜ		HARİTANO :					
İLİ: Balıkesir		İLÇESİ: Erdek		MAHALLE - KÖY - MEVKİ: Tatlısu Mahallesi		KORUMA DERECESESİ		ANITSAL	
ADRES: Erdek İlçesi, Tatlısu Mahallesi		KADASTRO: 1585 parsel						1	
								2 (x)	
								3	
								1	
								2	
								3	
ADI: Çeşme		YAPTIRAN: -		YAPAN:-		MİMARİ ÇAĞI: Cumhuriyet Dönemi			
		YAPIM TARİHİ: 20. YY.		KİTABE:-		VAKFIYE:			
GENEL TANIM: Taşınmaz; Balıkesir İli, Erdek İlçesi, Tatlısu Mahallesi'nde, 1585 parselde kayıtlı, Çeşme									
KORUMA DURUMU		X TAŞIYICI YAPI		X DIŞ YAPI		ÜST YAPI		X SÜSLEME	
		B		B		B		B	
		C		C		C		C	
								RUTUBET	
								A	
								X	
								İZİ VAR	
								C	
								ÖNEMLİ	
									
BUGÜNKÜ SAHİBİ: Balıkesir Su ve Kanalizasyon İdaresi Mülkiyetinde					BAKIMINDAN SORUMLU OLMASI GEREKEN KURULUŞ Mülk sahibi				
YAPILAN ONARIMLAR:									
AYRINTILI TANITIM: Balıkesir İli, Erdek İlçesi, Tatlısu Mahallesi yerleşim alanı içinde, Tatlısu-Karşıyaka yolu üstünde, sahile yaklaşık 30 m. mesafede konumlanmış vaziyettedir. Ana cephesi güney yönde olan çeşme, kare planlı olarak, kesme taş ve mermer malzemeden inşa edilmiş olup, bazı kısımlarında devşirme malzeme kullanılmıştır. Dışa taşırılmış yuvarlak kemerli cephede kemer kısmında akantus motifli devşirme malzeme bulunmaktadır. Faal olmayan çeşmenin ön cephesi tahrip olmuş, yalak kısmı ise toprak altında kalmıştır. Çeşmenin ana gövde içerisinde su haznesi bulunmaktadır.						TEKNİK BİLGİLER			
						Su			
						Elektrik			
						Isıtma			
						Kanalizasyon			
						ORJİNAL KULLANIM			
						Çeşme			
						BUGÜNKÜ KULLANIMI			
						Çeşme			
						ÖNERİLEN KULLANIMI			
						Çeşme			
						HAZIRLAYANLAR 18/10/2021			
						Gökmen YILMAZ: Müze Araştırmacısı			
						Şükrü AKBULUT: Arkeolog			
						Kontrol Eden: 19/10/2021			
									
YAYIN DİZİNİ:						ONAY :			
1-						RAPOR			
2-						FOTOĞRAF			
3-						RÖLÖVE PROJESİ			
4-						RESTORASYON PROJESİ			
						HARİTA			
						KROKİ			
						KİTABE			
						VAKFIYE			
						Balıkesir K.V.K.B.K.'nın 22.10.2021 tarih ve 3233sayılı kararı ile tescillidir.			



T.C
KÜLTÜR VE TURİZM BAKANLIĞI
Balıkesir Kültür Varlıklarını Koruma
Bölge Kurulu Müdürlüğü

BALIKESİR
KÜLTÜR VARLIKLARINI KORUMA
BÖLGE KURULUNUN
22/10/2021 TARİH VE 3233
SAYILI KARARI EKİDİR.