

T.C.
KÜLTÜR VE TURİZM BAKANLIĞI
GAZİANTEP KÜLTÜR VARLIKLARINI KORUMA BÖLGE KURULU
KARAR

TOPLANTI TARİHİ VE NO: 17.08.2022 - 289
KARAR TARİHİ VE NO : 17.08.2022 - 4763

TOPLANTI YERİ
GAZİANTEP

Gaziantep İli, Şehitkamil İlçesi, Karakesek Mahallesi I. Derece Arkeolojik Sit Alanı olarak tescilli Köraliler Antik Dönem Yerleşim Alanının sit sınırının irdelenmesine yönelik Gaziantep Kültür Varlıklarını Koruma Bölge Kurulu'nun 27.06.2022 tarih ve 4679 sayılı kararı, 29.08.2018 tarih ve 2910 sayılı kararı, Gaziantep Kültür Varlıklarını Koruma Bölge Kurulu Müdürlüğü'nün 17.08.2022 tarih ve 1556242 sayılı uzman raporu okundu, konunun ekleri ve işlem dosyası incelendi, yapılan görüşmeler sonunda;

Gaziantep İli, Şehitkamil İlçesi, Karakesek Mahallesi I. Derece Arkeolojik Sit Alanı olarak tescilli Köraliler Antik Dönem Yerleşim Alanının sit irdelenmesine yönelik Kurul Müdürlüğü uzmanlarının hazırladığı rapor doğrultusunda alanın I. ve III. Derece Arkeolojik Sit Alanı olarak tescil edilmesine, kararımız eki sit haritası ve sit fişinin uygun olduğuna (OLUMLU) karar verildi.



BAŞKAN
Mehmet Uğur BEYAZGÜL
imza

BAŞKAN YARDIMCISI
Fatih YILMAZ
imza

ÜYE
Ayşe YÜCEL
imza

ÜYE
Sait KARABULUT
imza

ÜYE
İsmet İPEK
imza

ÜYE
Mahmut AYDIN
imza

ÜYE
Ümit ERTEM
BULUNMADI

ÜYE
Eren GÜLTEKİN
Gaziantep Büyükşehir Belediye
Temsilcisi
imza

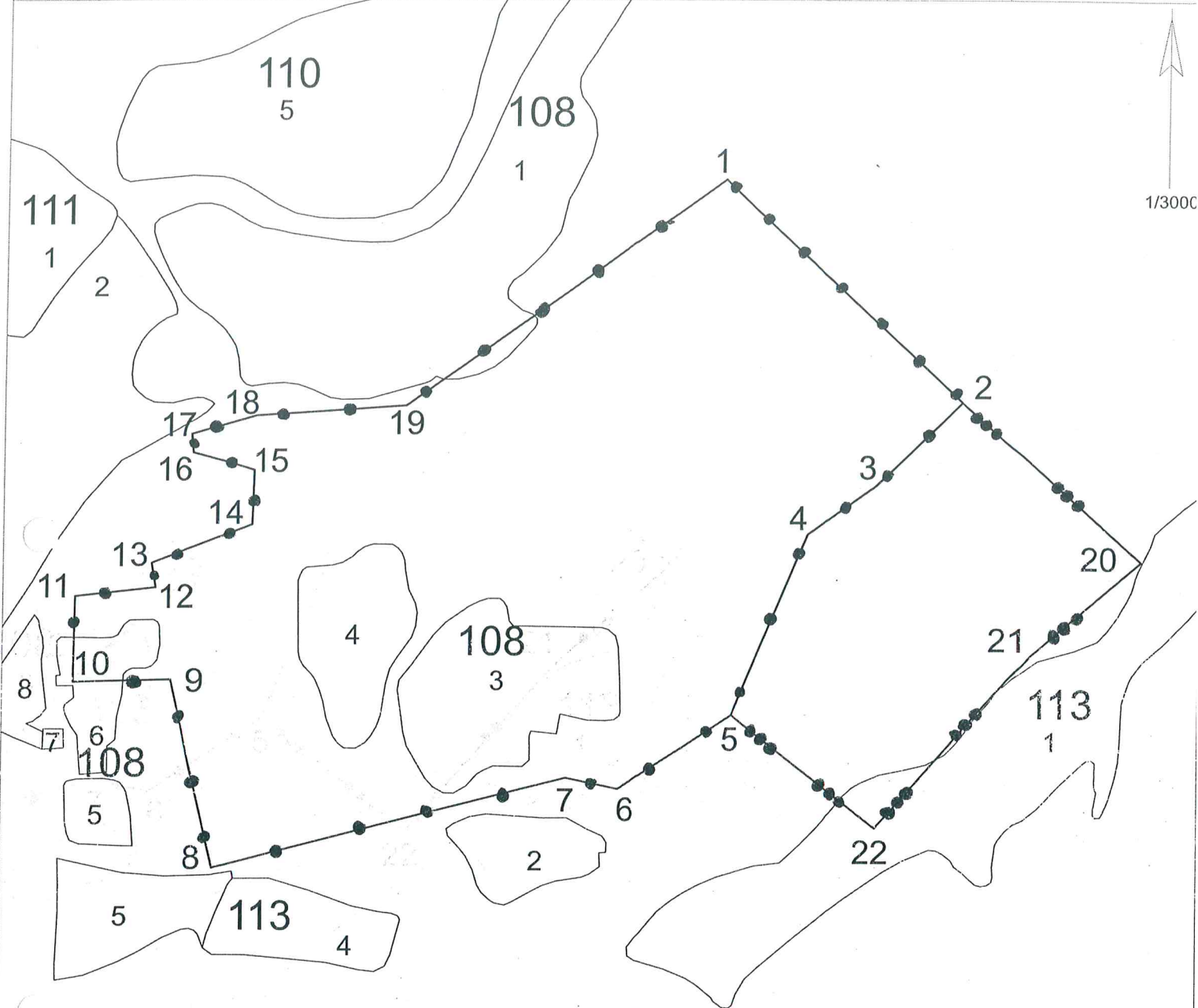
ÜYE
İsmet ŞAHİN
Şehitkâmil Belediye Temsilcisi
imza

ÜYE
Mehmet Sait YILMAZ
Gaziantep Müze Müdür V.
imza

İL	GAZİANTEP
İLÇE	ŞEHİTKAMİL
MAHALLE	KARAKESEK

KARAKESEK KÖRALİLER GEÇ ANTIK DÖNEM
YERLEŞİMİ SİT HARİTASI


PAFTA NO	-
ADA NO	108 / 113
PARSEL NO	1, 3, 4, 10 / 1



KOORDİNAT ÖZET ÇİZELGESİ

UTM 3 ITRF 96 UTM 6 ED 50

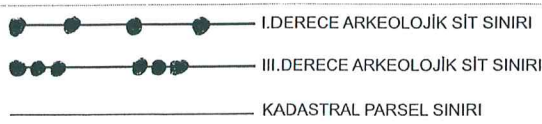
NoktaNo	Y	X	Y2	X2
20	613583.816	4133489.749	347766.778	4132624.681
21	613530.027	4133442.463	347711.529	4132579.138
2	613498.310	4133569.614	347681.875	4132707.261
22	613453.292	4133564.756	347632.059	4132493.934
3	613453.069	4133527.716	347637.337	4132665.768
4	613418.960	4133503.275	347602.478	4132643.428
5	613380.840	4133411.819	347561.484	4132553.253
1	613376.306	4133681.966	347585.529	4132823.335
6	613324.403	4133374.152	347503.896	4132517.406
7	613298.244	4133379.805	347477.936	4132523.885
19	613218.350	4133567.501	347404.061	4132713.973
18	613143.314	4133562.409	347328.921	4132711.266
15	613142.451	4133534.997	347327.189	4132683.903
14	613141.589	4133507.585	347325.457	4132656.539
8	613122.850	4133333.918	347301.220	4132483.600
16	613112.150	4133543.824	347297.191	4132693.685
17	613111.360	4133553.239	347296.701	4132703.118
9	613101.540	4133429.552	347282.962	4132579.837
12	613093.700	4133476.168	347276.607	4132626.666
13	613091.620	4133488.536	347274.921	4132639.090
11	613054.559	4133472.138	347237.369	4132623.882
10	613053.858	4133428.859	347235.295	4132580.658



ALAN ÖZET ÇİZELGESİ

	Noktalar	HesapAlan
I. DERECE ARKEOLOJİK SİT ALANI	1,2,3,4,5,6,7,8,9,10,11,12,13,14,15,16,17,18,19	78443.296
III. DERECE ARKEOLOJİK SİT ALANI	5,4,3,2,20,21,22	21671.278

GAZİANTEP KÜLTÜR VARLIKLARINI
KORUMA BÖLGE KURULUNUN
17.08.2022
1763 SAYILI
KARAR EKİDİR



HAZIRLAYANLAR
Cemil Salih KOÇAK Harita Mühendisi
Ebru ÖNSEL Arkeolog
Nagihan BULUT Arkeolog
Harita A11/19 TKGM Sistemi Üzerinden Temin Edilmiştir

AVRUPA KONSEYİ	DOĞAL VE KÜLTÜREL VARLIKLARI KORUMA ENVANTERİ D.K.V.K.E.	SİT	ENVANTER No. 27.08.172
TÜRKİYE	KÜLTÜR VARLIKLARI VE MÜZELER GENEL MÜDÜRLÜĞÜ		HARİTA No.

İLİ: GAZİANTEP	İLÇE: ŞEHİTKAMİL	MAH.-KÖY-MEVKİİ: Karakesek / Köraliler	PAFTA	ADA	PARSEL
-------------------	---------------------	---	-------	-----	--------

ADI: Köraliler Geç Antik Dönem Arkeolojik Yerleşimi

GENEL TANIM: Köraliler Mezrası merkez sınırları içinde, yerleşkenin doğu bitişiğinde taşlık ve çalılık mera alanında yer almaktadır. Alanda bulunan bazalt moloz taşlardan örülmüş yaklaşık 1 – 1,5 m kalınlığında yer yer 1,5 -2 m yüksekliğe kadar korunmuş, bazıları 30-50 m uzunluk ve 20 m genişlikte dikdörtgen planlı tek ve karmaşık mekânlardan oluşan mimari kalıntılar bulunmaktadır. Köşelerde ve kapı ağızlarında daha büyük taşlar kullanılmıştır. Yapıların bazıları tarla açımı ve ev yapım amacıyla ortadan kaldırılmıştır. Bu yapılar harçsız yığma duvar şeklinde ve sıvasızdır. Bu nedenle sivil yerleşim yeri olmayıp askeri amaçlı kullanılan yapılar olabileceği ön görülmektedir. Bölgede Şehitkamil Tekirsin, Yalangoz, Çaykuyu Mahalleleri ile İslahiye alaca ve Dervişler ve Musabeyli Gemrik Mahallesi tespit edilerek tescil edilen askeri kontrol ve / veya garnizon amaçlı yapılmış olabileceği ön görülmektedir.. Buradaki yerleşim olasılıkla Bizans İmparatoru Justinianus (527-565) Döneminde karkaşaları önlemek amacıyla Kuzey Suriye ile Anadolu Platosu arasındaki geçiş bölgesi olan alanı kontrol etmek amaçlı garnizon olarak yapıldığı ön görülmektedir. Alanda yapılacak kazılar sonrası daha kesin bilgilere ulaşılabilecektir. Bu amaçla alanın I. Derece Arkeolojik Sit Alanı ilan edilmesinin uygun olacağı değerlendirilmektedir.

ŞİMDİKİ TEHLİKELER: Kaçak kazı tahribatı ve yapılaşmalar

ŞİMDİKİ DURUM: Boş alan olup yakın çevresinde imar faaliyetleri bulunmaktadır.

SİT POTANSİYELİ: Arkeolojik

KORUMA DERECESESİ:

I. ve III. Der.Ark.

HAZIRLAYANLAR

ŞİMDİKİ KORUMA: Yok

ÖNERİLEN KORUMA: Çevre düzenlemesinin yapılarak bilgilendirme levhalarıyla birlikte halkın ziyaretine hazır hale getirilmesi

Nagihan BULUT Ark.
Ebru ÖNSEL Ark.
Cemil Salih KOÇAK Harita Müh.

YAYIN DİZİSİ: Bilinmiyor. İlk tespit

KONTROL EDEN:

16.08.2022

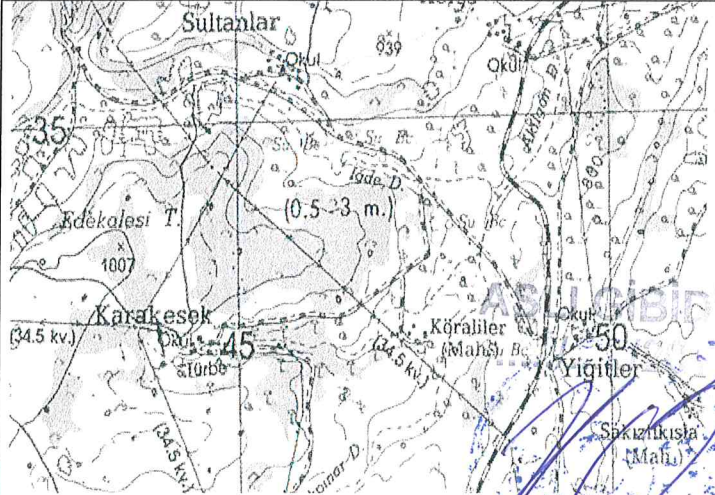
Kivanç ÖZBEY

Kurul Md V.

KURUL ONAYI

GÖZLEMLER: Bölgede Antik Dönemde de kullanılan Gaziantep Kahramanmaraş illeri arasındaki yol bağlantısı olduğu bilinmekte olup 2006 yılında bölgeden bir mil taşınarak müzeye nakil edilmiştir. İbrahim Paşa Tabyaları olarak bilinen 4 ayrı yığma da yer almaktadır.

REVİZYON:



GAZİANTEP KÜLTÜR VARLIKLARI KORUMA BÖLGE KURULUNUN
17.08.2022... 4768... SAYILI
KARAR EKİDİR