

**T.C.**  
**KÜLTÜR VE TURİZM BAKANLIĞI**  
**GAZİANTEP KÜLTÜR VARLIKLARINI KORUMA BÖLGE KURULU**  
**KARAR**

TOPLANTI TARİHİ VE NO: 18.08.2022 - 290  
KARAR TARİHİ VE NO : 18.08.2022-4781

TOPLANTI YERİ  
KAHRAMANMARAŞ

Kahramanmaraş İli, Onikişubat İlçesi, Avgasır Mahallesinde Hazineye ait 109 ada 46, 47 parseller ve özel mülkiyete ait 109 ada 7 parselde yer alan Avgasır Gözetleme Kulesi ve III. Derece Sit Alanı tescil talebine İlişkin; Muhsin ALA'nın 26.02.2022 tarih 2200963617 sayılı cimer başvurusu, Kurul Müdürlüğü'nün 27.05.2022 tarih ve 2530626 sayılı yazısı, Karayolları Genel Müdürlüğü'nün 02.06.2022 tarih ve 836376 sayılı yazısı, Kahramanmaraş İl Afet ve Acil Durum Müdürlüğü'nün 03.06.2022 tarih ve 315552 sayılı yazısı, Kahramanmaraş Çevre Şehircilik ve İklim Değişikliği İl Müdürlüğü'nün 13.06.2022 tarih ve 3863332 sayılı yazısı, Onikişubat Belediye Başkanlığı İmar ve Şehircilik Müdürlüğü'nün 20.06.2022 tarih ve 24397 sayılı yazısı, Kahramanmaraş Büyükşehir Belediye Başkanlığı İmar ve Şehircilik Dairesi Başkanlığı'nın 29.06.2022 tarih ve 88838 sayılı yazısı, Kurul Müdürlüğü uzmanlarının 27.06.2022 tarih ve 1525003 sayılı raporu okundu, konunun ekleri ve işlem dosyası incelendi, yapılan görüşmeler sonunda;

Kahramanmaraş İli, Onikişubat İlçesi, Avgasır Mahallesinde Hazineye ait 109 ada 46, 47 parseller ve özel mülkiyete ait 109 ada 7 parselde yer alan Avgasır Gözetleme Kulesi ve III. Derece Sit Alanınının 2863 sayılı kanununun 6 ve 7. maddeleri kapsamında korunması gerekli taşınmaz kültür varlığı niteliği taşıdığı anlaşıldığından, gözetleme kulesinin anıt yapı olarak tesciline, korunma sınırınının III. Derece Arkeolojik Sit Alanı olarak belirlenmesine, Gözetleme Kulesine yönelik hazırlanan kararımız eki sit alanı haritası ve anıt fişinin uygun olduğuna (OLUMLU), yapı grubunun Kültür ve Tabiat Varlıklarını Koruma Yüksek Kurulunun 05.11.1999 tarih ve 660 sayılı "Taşınmaz Kültür Varlıklarının Gruplanması, Bakım ve Onarımı" ile ilgili ilke kararı gereği "1. Grup Yapı" olarak belirlenmesine, karar verildi.



BAŞKAN  
Mehmet Uğur BEYAZGÜL  
**imza**

BAŞKAN YARDIMCISI  
Fatih YILMAZ  
**imza**

ÜYE  
Ayşe YÜCEL  
**imza**

ÜYE  
Sait KARABULUT  
**imza**

ÜYE  
İsmet İPEK  
**imza**

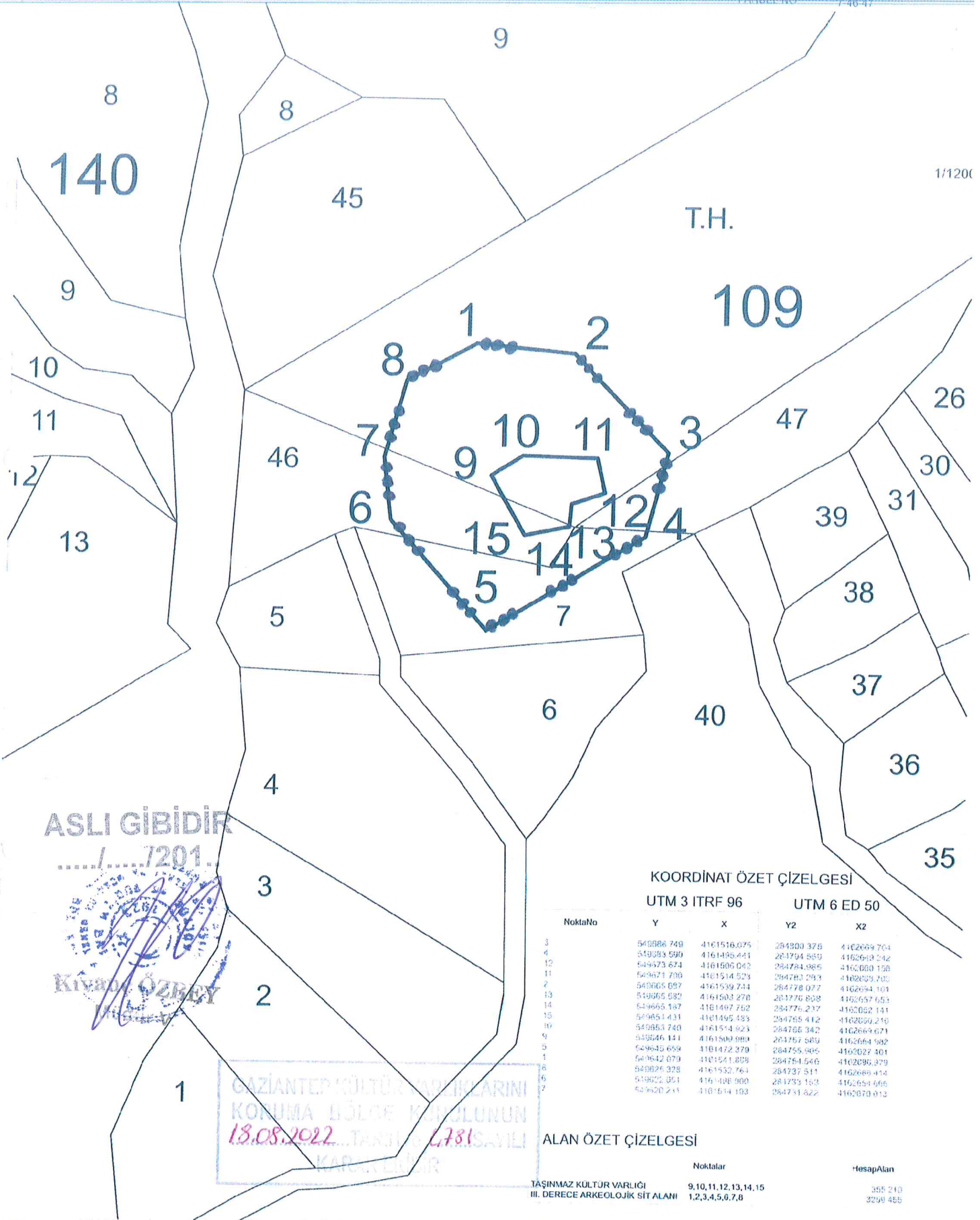
ÜYE  
Mahmut AYDIN  
**imza**

ÜYE  
Ümit ERTEM  
**BULUNMADI**

ÜYE  
Fatih BÜLBÜL  
Kahramanmaraş Büyükşehir  
Belediyesi Temsilcisi  
**imza**

ÜYE  
Güliz YAĞLICA KAZANCI  
Onikişubat Belediyesi  
Temsilcisi  
**imza**

ÜYE  
Safnaz ACIPAYAM  
Kahramanmaraş Müze Müdürü  
**imza**



ASLI GİBİDİR  
...../...../2021



KOORDİNAT ÖZET ÇİZELGESİ

UTM 3 ITRF 96 UTM 6 ED 50

NoktaNo	Y	X	Y2	X2
3	549886 749	4161516,075	284800 375	4162669 704
4	549883 590	4161495,441	284794 589	4162669 242
12	549673 674	4161506 042	284784 985	4162669 156
11	549671 706	4161514 523	284783 291	4162669 700
2	549665 097	4161539 744	284778 077	4162664 103
13	549665 082	4161503 270	284776 808	4162657 653
14	549665 187	4161497 752	284776 237	4162662 141
15	549665 431	4161495 483	284785 412	4162669 216
10	549663 740	4161514 923	284785 342	4162669 671
9	549646 141	4161509 989	284757 589	4162664 982
5	549645 659	4161472 379	284755 995	4162627 401
1	549642 079	4161541 859	284754 546	4162695 379
6	549624 328	4161532 761	284737 511	4162669 414
7	549622 051	4161488 980	284733 153	4162654 666
8	549620 241	4161514 103	284731 622	4162670 912

ALAN ÖZET ÇİZELGESİ

Noktalar	HesapAlan
TAŞINMAZ KÜLTÜR VARLIĞI	355 216
III. DERECE ARKEOLOJİK SİT ALANI	3298 485

- III.DERECE ARKEOLOJİK SİT SINIRI
- TAŞINMAZ KÜLTÜR VARLIĞI SINIRI
- KADASTRAL PARSEL SINIRI

HAZIRLAYANLAR  
Cemil Salih KOÇAK Harita Mühendisi  
Macit ASIR Arkeolog  
Ebru ÖNSEL Arkeolog  
Zeynep HANCI Şehir Plancısı



AVRUPA	DOĞAL VE KÜLTÜREL VARLIKLARI KORUMA		ENVANTER No.
KONSEYİ	ENVANTERİ D.K.V.K.E.		SİT
TÜRKİYE	KÜLTÜR VARLIKLARI VE MÜZELER GENEL MÜDÜRLÜĞÜ		HARİTA No.
İLİ:	İLÇE:	MAH.-KÖY-MEVKİİ:	PAFTA ADA PARSEL
KAHRAMANMARAŞ	ONİKŞUBAT	AVGASIR MAHALLESİ	109 7,46,49
ADI: AVGASIR GÖZETLEME KULESİ VE III. DERECE ARKEOLOJİK SİT ALANI			

**GENEL TANIM:**

Kahramanmaraş İli, Onikişubat İlçesi Avgasir Mahallesi 109 ada 7, 46, 47 parselde dilekçe sahibinin yer göstermesi ile yapılan arazi incelemesinde, Gözetleme Kulesi, Yaylaüstü Mahallesi yaklaşıp 880 metre güneyinde yer aldığı, köy yolunun ise 260 metre kuzey batısında yer almaktadır. Doğal tepelik bir alana inşa edilen Gözetleme kulesi, tarım arazilerinin ortasında ağaçlık ve çalılıklar içinde kalmıştır, kalenin güney sur duvarı moloz taş kullanılarak örgü sistemi ile örülmüştür. Kayalıkların üst kısmında gözetleme kulesine ait duvar kalıntıları mevcuttur. Ortaçağ dönemine ait olduğu düşünülen Gözetleme kulesinin etrafında yer alan tarım arazilerinde seramik ve çatı kiremitlerine rastlanılmıştır. Kule ve çevresinde yer yer kaçak kazaların yapıldığı görülmektedir

**ŞİMDİKİ TEHLİKELER:** -Kaçak kazı ve Tarımsal Faaliyetler

**ŞİMDİKİ DURUM:** Tarımsal faaliyetler yapılmaktadır.

**SİT POTANSİYELİ:** III. Derece Arkeolojik Sit

**KORUMA DERECESESİ:**  
III.Derece Arkeolojik

**HAZIRLAYANLAR**

Ebru ÖNSEL  
Arkeolog

Macit AŞİR  
Arkeolog

**KONTROL EDEN:** 28.07.2022

Unver SOLAKLIOĞLU  
Kurul Müdürü V.

**KURUL ONAYI:**

**REVİZYON:**

**ŞİMDİKİ KORUMA:** Yok

**ÖNERİLEN KORUMA:** -

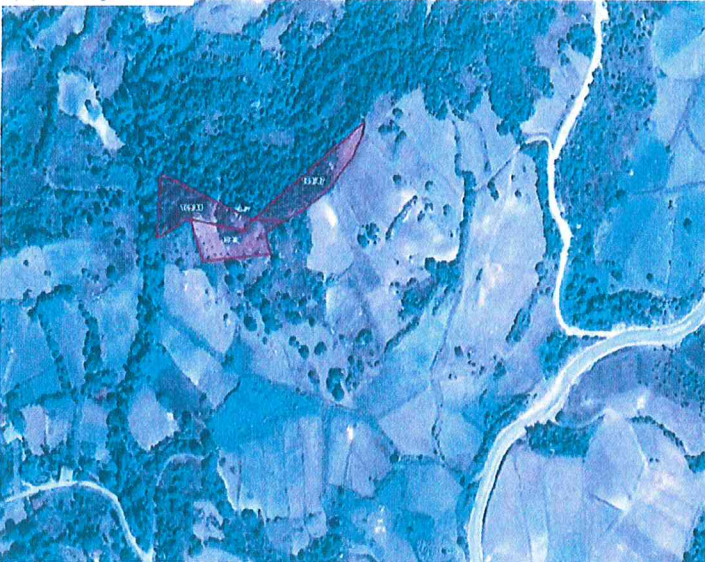
**YAYIN DİZİSİ:** -

**GÖZLEMLER:** Konumu itibari ile hakim bir tepe üzerinde yer almaktadır

ASLI GİBİDİR

KIRGAC ÖZREY  
İs. No: 10

**HARİTA VE FOTOĞRAFLAR**



KÜLTÜR VARLIKLARINI  
KORUMA BÖLGE KURULUNUN  
18.08.2022 T. TARİHİNDE 4781 SAYILI  
KARAR EKİDİR




KONSEYİ	ENVANTERİ D.K.V.K.E.	ANIT	ENVANTER No.
TÜRKİYE	KÜLTÜR VARLIKLARI VE MÜZELER GENEL MÜDÜRLÜĞÜ		HARİTA No.

İL: KAHRAMANMARAŞ	İLÇE: ONİKİŞUBAT	MAHALLE VE KÖY: Avgasır	KORU MA DER.	ANITSAL	1	2	3
SOKAK VE KAPI NO:		KADASTRO: ADA 109 PARSEL 7,46,49		ÇEVRESEL	1	2	3
ADI: Avgasır Gözetleme Kulesi	YAPTIRAN Bilinmiyor	YAPAN :Bilinmiyor	MİMARİ ÇAĞI : Ortaçağ				
	YAPIM TAR. Bilinmiyor	KİTABE : Yok	VAKFİYE : Yok				

**GENEL TANIM :** Kahramanmaraş ili, Onikişubat İlçesi Avgasır Mahallesi sınırları içerisinde doğal tepede ovaya hakim noktada, savunma amaçlı yapılan gözetleme kulesindedir.. Sarp dağ kütlesi üzerindeki kayalık üzerine oluşturulmuştur.

KORUMA DURUMU	A	İYİ	TAŞIYICI	A	DIŞ YAPI	A	ÜST YAPI	A	İÇ YAPI	A	SÜSLEME ELEMANLARI	A	RUTUBET	A	YOK İZİ VAR ÖNEMLİ
	B	ORTA		B	B	B	B	B	B	B	B	B	B	B	
	C	FENA		C	C	C	C	C	C	C	C	C	C	C	

#### VAZİYET PLANI



#### FOTOĞRAF



**GÖZLEMLER** Yapı açık havada ve kontrolsüz oluşu nedeniyle doğal yıpranma, erozyon ve kaçak kazılar nedeniyle tahrip olmaktadır.

BUGÜNKÜ SAHİBİ: Özel ve Hazine	BAKIMINDAN SORUMLU OLAN: İlgili Belediyesi ve Kültür ve Turizm Bakanlığı	TEKNİK BİLGİLER	SU	ELEKT.	ISITMA	KANAL
			-	-	-	

YAPILAN ONARIMLAR: yoktur

#### AYRINTILI TANIM:

Gözetleme Kulesi, Yaylaüstü Mahallesi'nin yaklaşık 880 metre güneyinde yer aldığı, köy yolunun ise 260 metre kuzey batısında yer almaktadır. Doğal tepelik bir alana inşa edilen Gözetleme kulesi, tarım arazilerinin ortasında ağaçlık ve çalılıklar içinde kalmıştır, kalenin güney sur duvarı moloz taş kullanılarak örgü sistemi ile örülmüştür. Kayalıkların üst kısmında gözetleme kulesine ait duvar kalıntıları mevcuttur. Ortaçağ dönemine ait olduğu düşünülen Gözetleme kulesinin etrafında yer alan tarım arazilerinde seramik ve çatı kiremitlerine rastlanılmıştır.

ORJİNAL KULLANIMI:Gözetleme Kulesi

BUGÜNKÜ KULLANIMI: Metruk

ÖNERİLEN KULLANIMI: Restore edilerek kullanımına uygun işlevlendirme.ve çevre düzenleme çalışması ile turizme açma

HAZIRLAYANLAR 15 /08 /2022

Ebru ÖNSEL, Arkeolog

Macit AŞİR, Arkeolog

KONTROL EDEN

Kıvanç ÖZBEY  
Müdür V

YAYIN DİZİNİ:

GAZİANTEP KÜLTÜR VARLIKLARI RİMİ  
KORUMA BÖLGE KURULU'NUN  
18.08.2022 Tarih ve 6781 Sayılı  
KARARİDİR

TEKLER	
RAPOR	X
FOTOĞRAF	X
RÖLÖVE PROJESİ	
HARİTA	X
KROKİ	

KURUL ONAYI

*(Handwritten signatures and stamps)*

REVİZYON