

T.C.  
KÜLTÜR VE TURİZM BAKANLIĞI  
ESKİŞEHİR KÜLTÜR VARLIKLARINI KORUMA BÖLGE KURULU

KARAR

**Toplantı Tarih ve no:** 29.09.2022 - 416  
**Karar Tarih ve no :** 29.09.2022 - 10972

**Toplantı Yeri**  
**ESKİŞEHİR**

Eskişehir İli, Mahmudiye İlçesi, Türkmenmecidiye Mahallesi ve Seyitgazi İlçesi Beykışla Mahallesi sınırları içerisinde yer alan Yılkırkan (Türbe) Höyük'e ilişkin Sit sınırlarının ve derecesinin güncellenmesi konusunda alınan 28.07.2022 tarih, 10840 sayılı kararımızla hazırlanması istenen kadastral sit sınırı krokinin iletilmesine ilişkin Kurul Müdürlüğünün 15.08.2022 tarih, 2801089 sayılı yazısı, Eskişehir Kadastro Müdürlüğünün 06.09.2022 tarih, 6057453 sayılı yazısı, anılan krokinin yanlış iletilmesi nedeniyle yeniden istendiği Kurul Müdürlüğünün 12.09.2022 tarih, 2900149 sayılı yazısı, cevaben iletilen Eskişehir Kadastro Müdürlüğünün 15.09.2022 tarih, 6150314 sayılı yazısı; 26.09.2022 tarih, 1625479 sayılı dosya inceleme raporu; öneri geçiş dönemi koruma esasları ve kullanma şartları okundu, güncel kadastral sit sınırı krokisi, tescil fişi ve dosyası incelendi, yapılan görüşmeler sonucunda;

Eskişehir İli, Mahmudiye İlçesi, Türkmenmecidiye Mahallesi ve Seyitgazi İlçesi Beykışla Mahallesi sınırları içerisinde yer alan, Gayrimenkul Eski Eserler ve Anıtlar Yüksek Kurulunun 24.07.1981 tarih, 301 sayılı Kararı ile I. (Bir) Derece Arkeolojik Sit olarak tescilli, 28.07.2022 tarih, 10840 sayılı kararımızla sit sınırları ve derecesi tashih edildiği şekliyle güncellenen Yılkırkan (Türbe) Höyük I. (Bir) ve III. (Üç) Derece Arkeolojik Sitine ilişkin 28.07.2022 tarih, 10840 sayılı kararımız doğrultusunda hazırlanan tescil fişi, kadastral sit sınırı krokisi ile geçiş dönemi koruma esasları ve kullanma şartlarının uygun olduğuna, Sit sınırları içerisinde 2863 sayılı Kanun ve ilgili mevzuat kapsamında gerekli izinler alınmadan herhangi bir fiziki ve inşai müdahalede bulunulmamasına karar verildi.

İli : Eskişehir  
İlçesi: Seyitgazi  
Mah.: Beykışla

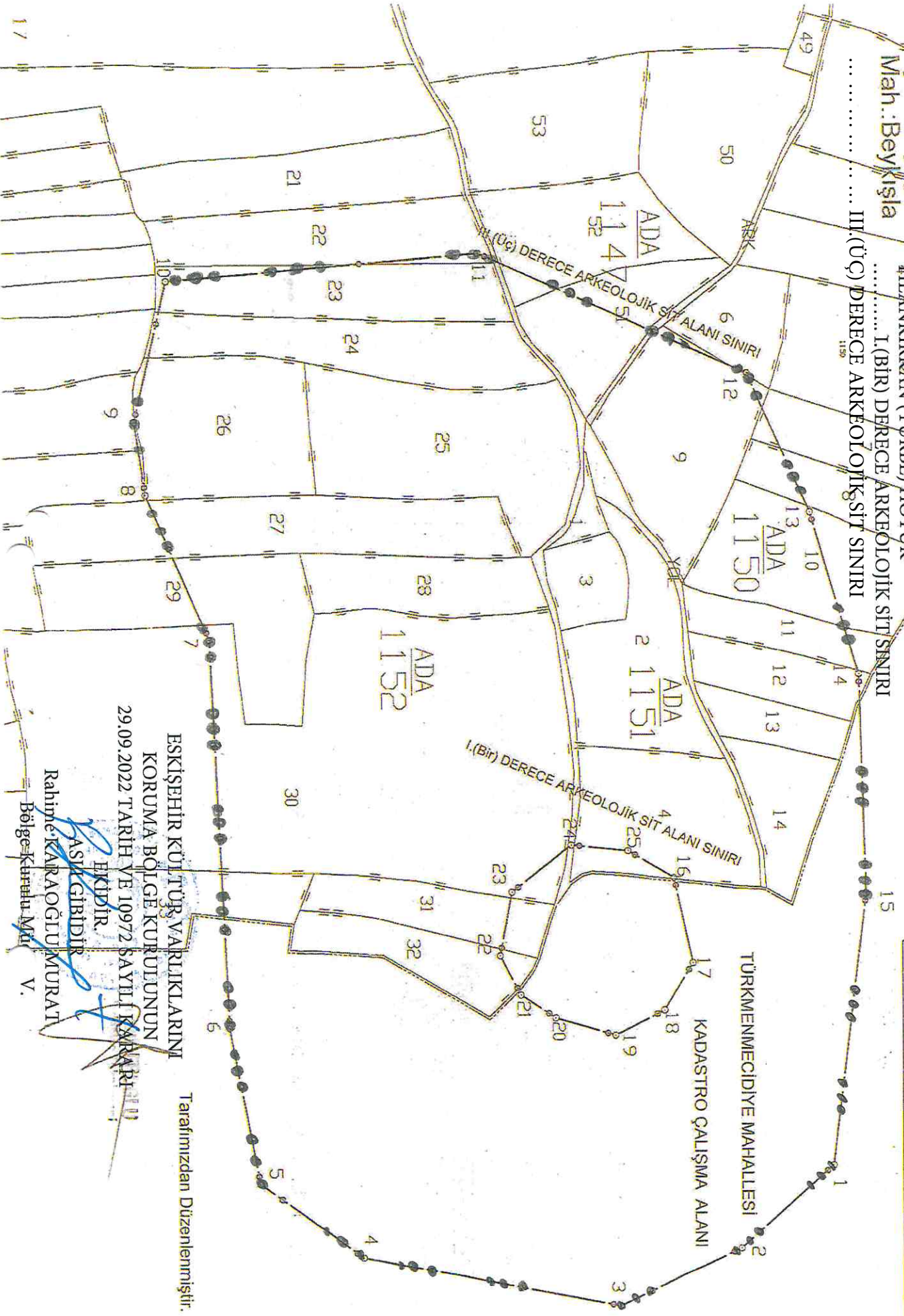
III.(ÜÇ) DERECE ARKEOLOJİK SİT SINIRI

ESKİŞEHİR, MAHMUDİYE İLÇESİ, TÜRKMENMECİDİYE MAHALLESİ  
SEYİTGAZİ İLÇESİ, BEYKİŞLA MAHALLESİ  
YILANKIRKAN (TÜRBE) HÖYÜK

I.(BİR) DERECE ARKEOLOJİK SİT SINIRI

III.(ÜÇ) DERECE ARKEOLOJİK SİT SINIRI

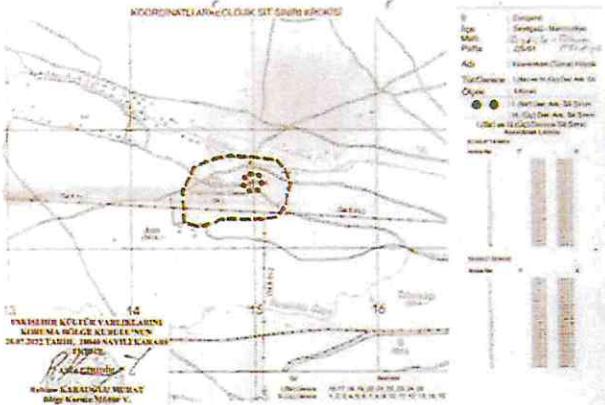







Sit	Noktalar
I.(Bir) Derece	16,17, 18, 19, 20, 21, 22, 23, 24, 25
III.(Üç) Derece	1, 2, 3, 4, 5, 6, 7, 8, 9, 10, 11, 12, 13, 14, 15



ESKİŞEHİR KÜLTÜR VARLIKLARINI  
KORUMA BÖLGE KURULUNUN  
29.09.2022 TARİH VE 10972 SAYILI KARARI  
EKİDİR.

Rahime KARAOĞLU MURAT  
Bölge Kurulu Müdürü

Tarafımızdan Düzenlenmiştir.

AVRUPA KONSEYİ	KÜLTÜREL VARLIKLARI KORUMA ENVANTERİ K.V.K.E		SİT	ENVANTER NO:	
TÜRKİYE	ESKİŞEHİR KÜLTÜR VARLIKLARINI KORUMA BÖLGE KURULU			HARİTA NO:	
İli: Eskişehir	İlçesi: Mahmudiye Seyitgazi	Mahalle veya Köyü: Türkmenecidiye Beykışla	Pafta:	Ada:	Parsel:
Adı:	Yılkırkan (Türbe) Höyük				
<p><b>Genel Tanım:</b> Mahmudiye İlçesi, Türkmenecidiye Köyü' nün 3.28 km. kuzeybatısında, Gümüşbel Köyü' nün 3.59 km., Eski Cami (Mezarlık) Höyüğü'nün 2.59 km. güneydoğusunda, Beykışla Höyüğü'nün 2.78 km. kuzeydoğusunda, Sıtma Suyu Deresi' nin 180 m. güneyinde, 10 m. yüksekliğinde oldukça büyük bir höyüktür. Gayrimenkul Eski Eserler ve Anıtlar Yüksek Kurulunun 24.07.1981 tarih, A-3012 sayılı kararı ile I. (Bir) Derece Arkeolojik Sit olarak tescillidir. Höyüğün tepe noktasından yaklaşık 300 metre batısında korunması gerekli kültür varlığı olarak tescilli Yılkırkan Türbesi bulunmaktadır. Höyük ve çevresinde Kalkolitik, İTÇ, Klasik, Roma ve Bizans Dönemine ait çok sayıda pişmiş toprak malzeme gözlenmektedir. Bahse konu malzemeler höyüğün kuzey yönünde yaklaşık 200, doğu ve güney yönünde ise yaklaşık 550 metre mesafedeki alanda yoğun bir şekilde yayılım göstermektedir. Eskişehir Kültür Varlıklarını Koruma Bölge Kurulunun 28.07.2022 tarih, 10840 sayılı kararıyla Sit sınırları ve derecesi I. (Bir) ve III. (Üç) Derece Arkeolojik Sit olarak güncellenmiştir.</p>					
Koruma Şimdiki Tehlikeler: İnsan kaynaklı ve doğal tahribat.					
Şimdiki Durum:			Koruma Derecesi: I. (Bir) ve III. (Üç) Derece Arkeolojik Sit		
Sit Potansiyeli: Yüzeysel araştırması ve bilimsel kazı yapılabilir.			HAZIRLAYANLAR : TARİH: 26.09.2022		
Şimdiki Koruma: I. (Bir) ve III. (Üç) Derece Arkeolojik Sit olarak tescillidir.			Onur YILDIRIM Arkeolog		
			Halil ÇINAR Sanat Tarihçisi		
Önerilen Koruma: Tescilinden sonra İlçe Jandarma Komutanlığına ve muhtarlığına bilgilendirme yapılması.			KONTROL EDEN: TARİH: 26.09.2022 F. Tulay ÇERÇİ Koruma Bölge Kurulu Müdür V.		
			KURUL KARARLARI:		
Yayın Dizisi: EFE, T, XIII. A.S.T, I. Cilt, 1995 Yılı T.C Kültür Bakanlığı, Milli Kütüphane Basimevi Ankara 1995, s. 142			REVİZYON: GEEAYK ONAYI: 24.07.1981-A-3012		
Gözlemler:	Kurul İsmi: EKVKBK Kurul Karar Tarihi: 28.07.2022 Kurul Karar No: 10840		ESKİŞEHİR KÜLTÜR VARLIKLARINI KORUMA BÖLGE KURULUNUN 29.09.2022 TARİH VE 10972 SAYILI KARARI EKİDİR. ASLI GİBİDİR Rahime KARAOĞLU MURAT Bölge Kurulu Müdür V.		
					
					
					
					

İli : Eskişehir  
İlçesi:Mahmudiye  
Mah.:Türkmenecidiye

SEYİTGAZİ İLÇESİ  
GÜMÜŞBEL MAHALLESİ

ESKİŞEHİR, MAHMUDİYE İLÇESİ, TÜRKMENECİDİYE MAHALLESİ  
SEYİTGAZİ İLÇESİ, BEYKİŞLA MAHALLESİ  
YILANKIRKAN (TÜRBE) HOYÜK  
..... I.(BİR) DERECE ARKEOLOJİK SİT SINIRI  
..... III.(ÜÇ) DERECE ARKEOLOJİK SİT SINIRI

ESKİŞEHİR KÜLTÜR VARLIKLARINI  
KORUMA BÖLGE KURULUŞUNUN  
29.09.2022 TARİH VE 10972 SAYILI KARARI  
EKİDİR.

Rahime KARAÖĞLÜ MURAT  
Bölge Kurulu Müdür V.

ASLI EKİDİR  
III.(ÜÇ) DERECE ARKEOLOJİK SİT ALANI SINIRI

Sit	Noktalar
I.(Bir) Derece	16,17, 18, 19, 20, 21, 22, 23, 24, 25
III.(Üç) Derece	1, 2, 3, 4, 5, 6, 7, 8, 9, 10, 11, 12, 13, 14, 15

Erdin AKAR  
Komisyon Başkanı

Habuk ALKAYA  
Tekniker

13.9.2022

