

T.C.
KÜLTÜR VE TURİZM BAKANLIĞI
ESKİŞEHİR KÜLTÜR VARLIKLARINI KORUMA BÖLGE KURULU

KARAR

Toplantı Tarih ve no: 30.09.2022 - 417
Karar Tarih ve no : 30.09.2022 - 11059

Toplantı Yeri
ESKİŞEHİR

Afyonkarahisar İli, Merkez Susuz Beldesi, Sakarya Mahallesi ve İncehisar İlçesi, Çalışlar Köyü'nde yer alan ve Afyonkarahisar Valiliğinin(İl Kültür ve Turizm Müdürlüğü) 27.04.2022 tarih, 2452886 sayılı yazısı doğrultusunda yapılan arazi incelemesi kapsamında tespit edilen Ballıkaya Mevkii Tümülsü'nün tesciline esas hazırlanan bilgi ve belgelerin değerlendirilmesi istemine ilişkin Kurul Müdürlüğü uzmanlarının 21.06.2022 tarihli ve 1456797 sayılı yerinde inceleme raporu, konuyla ilgili faaliyeti etkilenen kurum görüşlerinin ve sit sınırlarının aktarıldığı kadastral krokinin iletilmesinin istendiği Kurul Müdürlüğünün 28.06.2022 tarih, 2663433 sayılı ve 18.08.2022 tarih, 2821645 sayılı yazıları, ilgili kurum görüşlerinin iletildiği yazılar, Maden ve Petrol İşleri Genel Müdürlüğünün 04.07.2022 tarih, 2022206924 sayılı yazısı, Afyonkarahisar Valiliğinin(Kadaastro Müdürlüğü) 24.08.2022 tarih, 1571106 sayılı yazısı, Kurul Müdürlüğü uzmanının 29.09.2022 tarih, 1632906 sayılı dosya inceleme raporu okundu, koordinatlı sit krokisi, sit sınırlarının aktarıldığı koordinatlı kadastral kroki, tescil fişi, fotoğrafları ve dosyası incelendi, yapılan görüşmeler sonucunda;

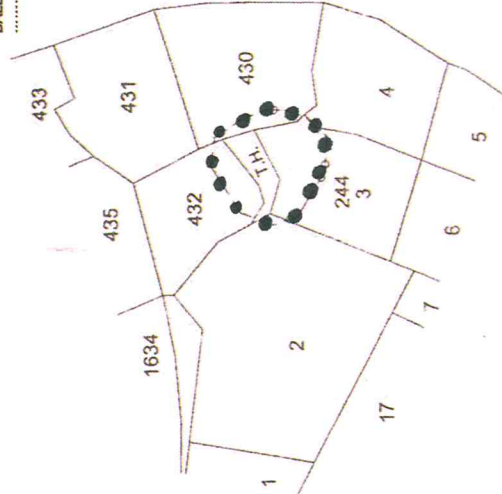
Afyonkarahisar İli, Merkez Susuz Beldesi, Sakarya Mahallesi ve İncehisar İlçesi, Çalışlar Köyü'nde tespit edilen ve 2863 sayılı Kanun'un 6. Maddesi kapsamında korunması gerekli kültür varlıklarından olan alanın "Ballıkaya Mevkii Tümülsü" adıyla I.(Bir) Derece Arkeolojik sit olarak tesciline, hazırlanan tescil fişi, koordinatlı sit krokisi ve sit sınırlarının aktarıldığı koordinatlı kadastral krokinin uygun olduğuna; söz konusu alanda Kültür Varlıklarını Koruma Yüksek Kurulu'nun Arkeolojik Sitler, Koruma ve Kullanma Koşullarına ilişkin 05.11.1999 tarih, 658 sayılı İlke Kararının ilgili hükümlerinin geçerli olduğuna ve bu hükümlerin geçiş dönemi koruma esasları ve kullanma koşulları olarak belirlenmesine, sit sınırları içerisinde güvenlik önlemlerinin ilgili kurumlarca alınmasına ve Kurulumuzdan izinsiz herhangi bir fiziki ve inşai müdahalede bulunulmamasına karar verildi.

4299000

ITRF KOORDİNATLAR

Nokta No	Y	X	Nokta No	Y	X
1	558721.46	4298503.25	2	558718.39	4298519.89
3	558724.55	4298542.04	4	558758.73	4298582.07
5	558776.66	4298559.04	6	558788.11	4298641.77
7	558795.35	4298523.38	8	558795.07	4298509.23
9	558789.42	4298494.34	10	558777.14	4298481.38
11	558752.96	4298483.27			


AFYONKARAHİSAR İLİ, MERKEZ SUSUZ BELDESİ, SAKARYA MAHALLESİ İLE İSCEHİSAR İLÇESİ, ÇALIŞLAR KÖYÜ
BALIKKAYA MEVKİİ TÖMÜLÖSÜ
..... (BİR) DERECE ARKEOLOJİK SİT SINIRI



4298500

559000

ESKİŞEHİR KÜLTÜR VARLIKLARINI KORUMA BÖLGE KURULUNUN
30.08.2022 TARİH VE 11059 SAYILI KARARI
EKİDİR



Aslı Gibidir
Fahri DEMİREL
Kad. Tek.

KOORDİNATLI ARKEOLOJİK SİT SINIRI KROKİSİ



ESKİŞEHİR KÜLTÜR VARLIKLARINI KORUMA BÖLGE KURULUNUN
30.09.2022 TARİH VE 11059 SAYILI KARARI
EKİDİR.

ASLI GİBİDİR

Rahime KARAOĞLU MURAT
Bölge Kurulu Müdürü V.

İl	: Afyonkarahisar
İlçe	: İscehisar
Mah.	:
Pafta	: K25-A3
Adı	: Ballıkaya Mevkii Tümülüsü
Tür/Derece	: I. (Bir) Derece Arkeolojik Sit
Ölçek	: 1/Kroki
—●—	: I. (Bir) Derece Sit Sınırı


I. (Bir) Derece Sit Sınırı Koordinat Listesi

ED50-6° DOM36

Nokta No	Y	X
1	298273.736	4299315.724
2	298269.216	4299332.524
3	298278.098	4299354.399
4	298310.918	4299373.363
5	298330.739	4299369.676
6	298341.619	4299352.045
7	298348.255	4299333.405
8	298347.506	4299319.287
9	298341.375	4299304.587
10	298328.675	4299292.042
11	298304.562	4299294.724

ED50-3° DOM30

Nokta No	Y	X
1	558757.413	4298687.789
2	558752.344	4298704.430
3	558760.502	4298726.583
4	558792.681	4298746.613
5	558812.610	4298743.579
6	558824.063	4298726.316
7	558831.307	4298707.905
8	558831.021	4298693.770
9	558825.376	4298678.878
10	558813.096	4298665.924
11	558788.910	4298667.812

AVRUPA KONSEYİ	KÜLTÜREL VARLIKLARI KORUMA ENVANTERİ K.V.K.E		SİT	ENVANTER NO:	
TÜRKİYE	ESKİŞEHİR KÜLTÜR VARLIKLARINI KORUMA BÖLGE KURULU			HARİTA NO:	
İli: Afyonkarahisar	İlçesi: İncehisar	Belde, Mahalle veya Köyü:	Pafta:	Ada:	Parsel:
Adı:	Ballıkaya Mevkii Tümülüsü				
GENEL TANIM: Söz konusu alan Çalıřlar Köyü yerleřik alanının yaklaşık 4400 metre güneybatısında küçük bir tepe üzerinde yer almaktadır. Kaçak kazı sonucu mezar odası ortaya çıkmıř bir adet Tümülüs ve etrafında bozulmuş şekilde birkaç adet mezar bulunduđu görölmüřtür					
Koruma řimdiki Tehlikeler: İnsan ve dođa erozyonu.					
řimdiki Durum:			Koruma Derecesi: I. (Bir) Derece Arkeolojik Sit		
Sit Potansiyeli:			HAZIRLAYANLAR : TARİH: 21.06.2022		
řimdiki Koruma: Herhangi bir koruma yoktur.			Necdet BAYBOSTAN Arkeolog		
			Tayfun ÜRKER Mühendis		
řilen Koruma: Kolluk kuvvetlerince gerekli güvenlik tedbirlerinin alınması. ESKİřEHİR KÜLTÜR VARLIKLARINI KORUMA BÖLGE KURULUNUN 30.09.2022 TARİH VE 11059 SAYILI KARARI EKİDİR.			KONTROL EDEN: TARİH : 21.06.2022		
 <p>ASLI GİBİDİR Rahime KARAOĐLU MURAT Bölge Kurulu Müdür V.</p>			Rahime KARAOĐLU MURAT Bölge Kurulu Müdür V.		
			KURUL KARARLARI:		
Yayın Dizisi: -			REVİZYON: GEEAYK ONAYI:		
Gözlemler:		Kurul İsmi: Kurul Karar Tarihi: Kurul Karar No:			

