

T.C.
KÜLTÜR VE TURİZM BAKANLIĞI
GAZİANTEP KÜLTÜR VARLIKLARINI KORUMA BÖLGE KURULU
KARAR

TOPLANTI TARİHİ VE NO: 19.10.2022-295
KARAR TARİHİ VE NO : 19.10.2022-4851

TOPLANTI YERİ
GAZİANTEP

Kahramanmaraş İli, Türkoğlu İlçesi, Minehöyük mahallesi sınırları içerisinde bulunan I. Derece Arkeolojik Sit Alanı, Mine Höyüğü'nün sit irdeleme talebine ilişkin; Türkoğlu Belediye Başkanlığı, İmar ve Şehircilik Müdürlüğü'nün 16.06.2022 tarih ve 7321 sayılı yazısı, Adana Kültür ve Tabiat Varlıklarını Koruma Bölge Kurulunun 26.02.2008 tarih ve 3553 sayılı kararı, Kurulumuzun 18.08.2022 tarih ve 4784 sayılı kararı Kurul Müdürlüğü uzmanlarının 17.10.2022 tarih ve 1663214 sayılı dosya inceleme raporu okundu, konunun ekleri ve işlem dosyası incelendi, yapılan görüşmeler sonucunda;

Kahramanmaraş İli, Türkoğlu İlçesi, Minehöyük mahallesi sınırları içerisinde bulunan I. Derece Arkeolojik Sit Alanı, Mine Höyüğü'nün sit irdeleme talebine ilişkin, Kurulumuzun yerinde yaptığı inceleme ve Kurul uzmanlarının raporu doğrultusunda, yeniden belirlenen I. ve III. Derece Arkeolojik Sit sınırlarına yönelik hazırlanan kararımız eki sit haritası ve sit fişinin uygun olduğuna (OLUMLU), alana ilişkin Geçiş Dönemi Koruma Esasları ve Kullanma Koşullarının hazırlanarak Kurulumuza iletilmesine karar verildi.

ASLI GİBİDİR

21.10.2022

Kıvanç ÖZBEY
Müdür

BAŞKAN
Mehmet Uğur BEYAZGÜL
İmza

BAŞKAN YARDIMCISI
Fatih YILMAZ
İmza

ÜYE
Ayşe YÜCEL
İmza

ÜYE
İsmet İPEK
İmza

ÜYE
Mahmut AYDIN
İmza

ÜYE
Ümit ERTEM
BULUNMADI

ÜYE
Kahramanmaraş Büyükşehir
Belediyesi Temsilcisi
BULUNMADI

ÜYE
Murat ÖZSOLAK
Türkoğlu Belediye Temsilcisi
İmza

ÜYE
Kahramanmaraş Müze Müdürü
BULUNMADI

| | | | | | |
|-----------------------|-------------------|--|-------|-----|--------------|
| AVRUPA KONSEYİ | | DOĞAL VE KÜLTÜREL VARLIKLARI KORUMA ENVANTERİ D.K.V.K.E. | | SİT | ENVANTER No. |
| TÜRKİYE | | KÜLTÜR VARLIKLARI VE MÜZELER GENEL MÜDÜRLÜĞÜ | | | HARİTA No. |
| İLİ: KAHRAMANMARAŞ | İLÇE: TÜRKOĞLU | MAH.-KÖY-MEVKİİ: Minehöyük | PAFTA | ADA | PARSEL |

ADI: Korucu Höyük
GENEL TANIMI: Kahramanmaraş İli, Türkoğlu İlçesi, Minehöyük mahallesinde, tepelik ve ovaya hâkim konumda mahalle merkezinde bulunmaktadır. Höyüğün üzerinde ve yamaçlarında günümüz yapılaşmaların var olduğu, tepelik alanın yamacı boyunca kayalık alanların yoğunlaştığı görülmektedir. Mevcut höyük kütlesi üzerinde genellikle mutfak ve depolama kaplarından oluşan seramik kalıntılarının yoğun bir şekilde olduğu gözlemlenebilmektedir.

ŞİMDİKİ TEHLİKELER:

ŞİMDİKİ DURUM:

| | |
|---|---------------------------------------|
| SİT POTANSİYELİ: I-III. Derece Arkeolojik | KORUMA DERECESİ: I-III.Der. Ark. |
| ŞİMDİKİ KORUMA: Yok | HAZIRLAYANLAR |
| ÖNERİLEN KORUMA: I-III. Derece Arkeolojik | Fuat LEBELİ Arkeolog |
| | İlhan YAVUZ Arkeolog |
| | Maervan AŞIRI Arkeolog |
| | Cemil Salih KOÇAK Harita Mühendisi |

YAYIN DİZİSİ:



KONTROL EDEN
Kıvanç ÖZBEY
Kurul Md.V.

GÖZLEMLER:

KURUL ONAYI:

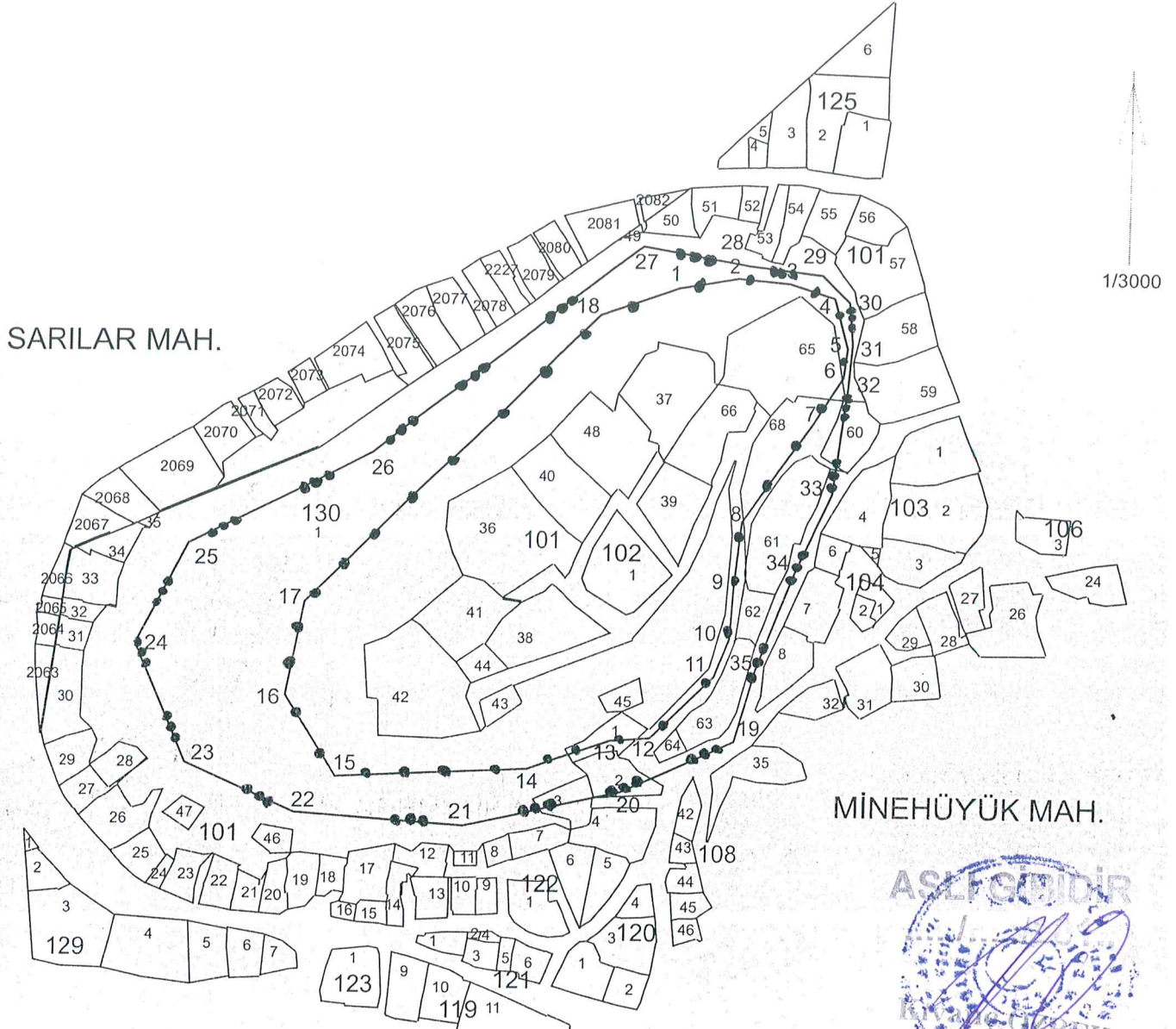
REVİZYON:

HARİTA VE FOTOĞRAFLAR



ASLI GÖRÜŞÜ
Kıvanç ÖZBEY
Müdür V

GAZİANTEP KÜLTÜR VARLIKLARINI
KORUMA BÖLGE KURULUNUN
19.10.2022 Tarihli 4851 SAYILI
KARAR EKİDİR



KOORDİNAT ÖZET ÇİZELGESİ

| UTM 3 ITRF 96 | | | | | UTM 6 ED 50 | | | | UTM 3 ITRF 96 | | | | | UTM 6 ED 50 | | | |
|---------------|------------------|-------|------------------------|-------------------|-------------|-------------------|-------|----------|------------------|-------|------------------------|-------------------|-------|-------------------|-------|--|--|
| Nokta No | (UTM)Universal Y | Trans | ITRF96 (Internationa X | (UTM)Universal Y2 | Trans | ED50 (European X2 | Datum | Nokta No | (UTM)Universal Y | Trans | ITRF96 (Internationa X | (UTM)Universal Y2 | Trans | ED50 (European X2 | Datum | | |
| 1 | 576700.158 | | 4129551.847 | 310782.114 | | 4129859.783 | 2 | | 576728.048 | | 4129556.640 | 310810.141 | | 4129863.689 | | | |
| 3 | 576752.015 | | 4129554.461 | 310834.027 | | 4129860.751 | 4 | | 576772.497 | | 4129547.925 | 310854.290 | | 4129853.567 | | | |
| 5 | 576778.598 | | 4129524.828 | 310859.655 | | 4129830.290 | 6 | | 576777.000 | | 4129511.610 | 310857.639 | | 4129817.129 | | | |
| 7 | 576764.290 | | 4129491.273 | 310844.290 | | 4129797.207 | 8 | | 576731.606 | | 4129445.154 | 310810.161 | | 4129752.148 | | | |
| 9 | 576728.338 | | 4129416.102 | 310805.972 | | 4129723.215 | 10 | | 576726.522 | | 4129391.408 | 310803.374 | | 4129698.592 | | | |
| 11 | 576719.623 | | 4129373.613 | 310795.914 | | 4129681.026 | 12 | | 576690.934 | | 4129344.925 | 310766.330 | | 4129653.263 | | | |
| 13 | 576673.140 | | 4129343.472 | 310748.499 | | 4129652.375 | 14 | | 576635.009 | | 4129330.036 | 310709.962 | | 4129640.156 | | | |
| 15 | 576547.901 | | 4129325.789 | 310622.765 | | 4129638.675 | 15 | | 576524.594 | | 4129363.079 | 310600.654 | | 4129776.684 | | | |
| 17 | 576532.646 | | 4129406.471 | 310610.078 | | 4129719.798 | 18 | | 576665.513 | | 4129539.209 | 310747.087 | | 4129848.251 | | | |
| 19 | 576728.592 | | 4129343.748 | 310804.930 | | 4129650.880 | 20 | | 576677.802 | | 4129319.612 | 310752.402 | | 4129828.380 | | | |
| 21 | 576806.401 | | 4129303.522 | 310555.280 | | 4129614.564 | 22 | | 576529.470 | | 4129309.053 | 310603.813 | | 4129622.532 | | | |
| 23 | 576480.193 | | 4129331.680 | 310558.487 | | 4129747.724 | 24 | | 576457.063 | | 4129386.487 | 310533.901 | | 4129702.223 | | | |
| 25 | 576480.193 | | 4129432.747 | 310558.487 | | 4129879.466 | 26 | | 576563.159 | | 4129475.487 | 310642.764 | | 4129787.809 | | | |
| 27 | 576683.836 | | 4129571.023 | 310766.409 | | 4129870.466 | 28 | | 576733.112 | | 4129562.475 | 310815.388 | | 4129869.359 | | | |
| 29 | 576766.801 | | 4129558.452 | 310848.931 | | 4129864.270 | 30 | | 576779.075 | | 4129546.195 | 310860.810 | | 4129851.631 | | | |
| 31 | 576780.773 | | 4129526.796 | 310861.891 | | 4129832.188 | 32 | | 576779.075 | | 4129506.428 | 310859.549 | | 4129811.884 | | | |
| 33 | 576773.013 | | 4129458.415 | 310851.966 | | 4129764.089 | 34 | | 576756.767 | | 4129422.770 | 310834.598 | | 4129728.978 | | | |
| 35 | 576739.065 | | 4129377.182 | 310815.459 | | 4129683.976 | | | | | | | | | | | |

ALAN ÖZET ÇİZELGESİ

| Alan | Pafta |
|----------------------------|-----------|
| I. DERECE ARKEOLOJİK SİT | 35009.544 |
| III. DERECE ARKEOLOJİK SİT | 56260.481 |

- I. DERECE ARKEOLOJİK SİT SINIRI
- III. DERECE ARKEOLOJİK SİT SINIRI
- KADASTRAL PARSEL SINIRI

Cemil Salih KOÇAK
Harita Mühendisi

HAZIRLAYANLAR
İnan AVUZ
Arkeolog

Macit AŞIR
Arkeolog

Fuat LEBE
Arkeolog

GAZİANTEP KÜLTÜR VARLIKLARINI
KORUMA BÖLGE KURULU'NUN
19.10.2022 TARİH ve 681 SAYILI
KARAR EKİDİR