

T.C.
KÜLTÜR VE TURİZM BAKANLIĞI
GAZİANTEP KÜLTÜR VARLIKLARINI KORUMA BÖLGE KURULU
KARAR

TOPLANTI TARİHİ VE NO: 21.10.2022 - 297
KARAR TARİHİ VE NO : 21.10.2022 - 4888

TOPLANTI YERİ
GAZİANTEP

Kilis ili, Merkez ilçesi, Helvacıoğlu mahallesi sınırları içinde, özel mülkiyete ait, 890 ada 42 parselde yer alan kaya oyu mezarın tesciline yönelik Kurul Müdürlüğü uzmanlarının 27.05.2022 tarih ve 1406236 sayılı raporu, Kilis İl Kültür ve Turizm Müdürlüğü'nün 06.10.2022 tarih ve 2995709 sayılı yazısı, Kilis İl Tarım ve Orman Müdürlüğü'nün 06.10.2022 tarih ve 7034920 sayılı yazısı, Karayolları 5. Bölge Müdürlüğü'nün 06.10.2022 tarih ve 954513 sayılı yazısı, Kilis Belediye Başkanlığı'nın 18.10.2022 tarih ve 59034486 sayılı yazısı okundu, konunun ekleri ve işlem dosyası incelendi, yapılan görüşmeler sonunda;

Kilis ili, Merkez ilçesi, Helvacıoğlu mahallesi sınırları içinde, özel mülkiyete ait, 890 ada 42 parselde yer alan kaya oyu mezarın 2863 sayılı Kültür ve Tabiat Varlıklarını Koruma Kanununun 6. Maddesi kapsamında "Korunması Gerekli Taşınmaz Kültür Varlığı" niteliği taşıdığından aynı kanunun tespit ve tescil ile ilgili 7. maddesi uyarınca Taşınmaz Kültür Varlığı olarak tesciline, yapı grubunun 1. grup olarak belirlenmesine; koruma alanına ilişkin kararımız eki harita ile birlikte anıt fişinin uygun olduğuna (OLUMLU), tescilli taşınmazın imar planına işlenerek Kurulumuza getirilmesine karar verildi.

ASLI GİBİDİR
21.10.2022
Kıvanç ÖZBEY
Müdür V.

BAŞKAN
Mehmet Uğur BEYAZGÜL
imza

BAŞKAN YARDIMCISI
Fatih YILMAZ
imza

ÜYE
Ayşe YÜCEL
imza

ÜYE
İsmet İPEK
imza

ÜYE
Mahmut AYDIN
imza

ÜYE
Ümit ERTEM
BULUNMADI


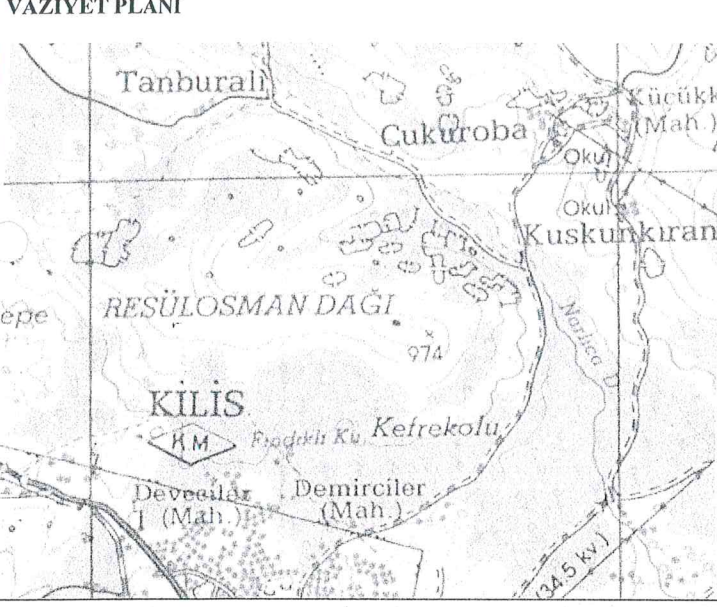
ÜYE
İrfan KÜÇÜKOĞLU
Kilis Belediye Temsilcisi
imza

VRUPA KONSEYİ	DOĞAL VE KÜLTÜREL VARLIKLARI KORUMA ENVANTERİ D.K.V.K.E.		ANIT	ENVANTER No.			
TÜRKİYE	KÜLTÜR VARLIKLARI VE MÜZELER GENEL MÜDÜRLÜĞÜ			HARİTA No.			
İLİ: Kilis	İLÇE: Merkez	MAHALLE VE KÖY: Helvacıoğlu Mahallesi		KORUMA DER.	ANITSAL	1	2
SOKAK VE KAPI NO: Çakallıpınar Mevkii	KADASTRO: PAFTA 890 ADA PARSEL 42		ÇEVRESEL		1	2	

ADI: Kuskunkıran Kaya Oygu Oda Mezarı	YAPTIRAN: -	YAPAN: -	MİMARİ ÇAĞI:
	YAPIM TAR. 4-5. YY	KİTABE: -	VAKFIYE: - Yoktur

GENEL TANIM: Kilis Asri Mezarlığının kuş uçuşu 2,3 km kuzey doğusunda Kuskunkıran köy yolu sağındadır. 100 m altında sulama göleti beden duvarı inşa edilmektedir. Batı yönü Resul Osman Dağı olup dağın doğu ucu üst kodunda M.S 4-5 yy kale kalıntısı yer almaktadır. Parsel üzerine moloz atık dökülmüştür. Mezar parselin orta bölümünde asfalt yola yaklaşık 30 m mesafededir. Mezarın giriş kısmı toprak doludur. Giriş doğu yönden ve doğu batı konumludur.

KORUMA DURUMU	A İYİ	TAŞIYICI	A DIŞ YAPI	A ÜST YAPI	A İÇ YAPI	A SÜSLEME ELEMANLARI	A RUTUBET	A YOK İZİ VAR ÖNEMLİ
	B ORTA		B	B	B	B	B	B
	C FENA		C	C	C	C	C	C



GÖZLEMLER	BUGÜNKÜ SAHİBİ: Özel Mülkiyet	BAKIMINDAN SORUMLU OLAN: İlgili Belediyesi	TEKNİK BİLGİLER	SU	ELEKT.	ISITMA	KANA.
				-	-	-	

YAPILAN ONARIMLAR: yoktur	ORJİNAL KULLANIMI: Kaya Oygu Oda Mezar
---------------------------	--

AYRINTILI TANIM Mezarın giriş, sol, sağ ve karşıda olmak üzere 3 akrosollü olduğu rapor edilmiştir. Günümüzde girişi toprak dolu olduğundan ayrıntılı incelemesi yapılamamıştır.

ASLI GİBİDİR

Kivanc ÖZBEY
Müdür V.

BUGÜNKÜ KULLANIMI: KULLANILMAMAKTADIR

ÖNERİLEN KULLANIMI: temizlik çalışması yapılarak bilgi levhası konarak ziyarete açık hale getirilmesi.

HAZIRLAYANLAR: 27-105/2022
Ahmet BEYAZLAR, Arkeolog
Hülya KAYAÖZ, Müze Arşt.

KONTROL EDEN: 10/10/2022
Kivanc ÖZBEY, Müdür V.

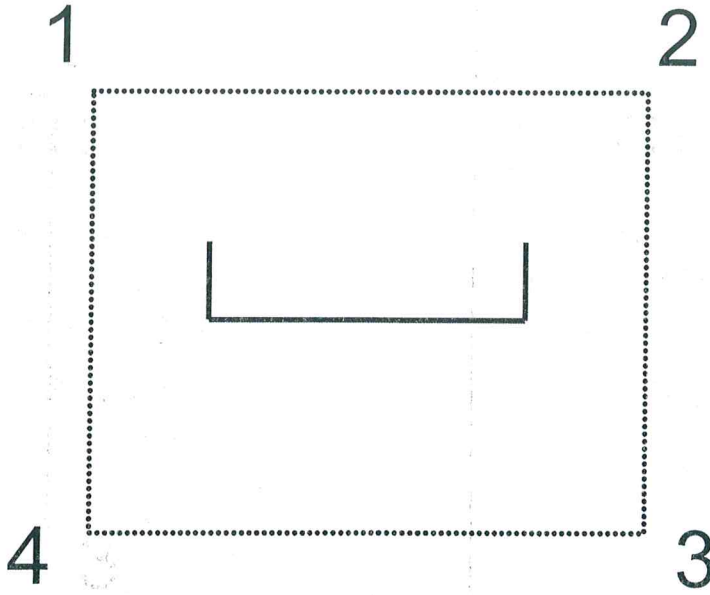
YAYIN DİZİNİ: İlk tespit, bilinmiyor.	EKLER	KURUL ONAYI
	RAPOR	X
	FOTOĞRAF	x
	RÖLÖVE PROJESİ	
	HARİTA	x
	KROKİ	
	KİTABE	
	VAKFIYE	
	REVİZYON	

İL	KILIS	KUSKUNKIRAN KAYA OYGU ODA MEZARI KORUNMA HARİTASI	PAFTA NO	-
İLÇE	MERKEZ		ADA NO	890
MAHALLE	HELVACIOĞLU		PARSEL NO	42

890

42

1/200



KOORDİNAT ÖZET ÇİZELGESİ

NoktaNo	UTM 3 ITRF 96		UTM 6 ED 50	
	Y	X	Y2	X2
2	602110.241	4068799.748	334261.814	4068343.174
3	602110.241	4068788.288	334261.455	4068331.722
1	602095.961	4068799.748	334247.544	4068343.621
4	602095.961	4068788.288	334247.185	4068332.169

ALAN ÖZET ÇİZELGESİ

KORUNMA ALANI	Noktalar	HesapAlan
	1,2,3,4	163.649

KÜLTÜR VARLIKLARINI
KURULUNUN
SAYILI
KURULURDUR



KORUNMAALANI SINIRI

MEZAR

HAZIRLAYANLAR

Cemil Salih KOÇAK
Harita Mühendisi

Hülya KAYAOZ *Ahmet BEYAZLAR*
Arkeolog Arkeolog

Harita Altlığı TKGM Sistemi Üzerinden Temin Edilmiştir

ASLİĞİDİR