

T.C.
KÜLTÜR VE TURİZM BAKANLIĞI
ADANA KÜLTÜR VARLIKLARINI KORUMA BÖLGE KURULU
KARAR

TOPLANTI TARİHİ VE NO: 28.09.2022-492
KARAR TARİHİ VE NO : 28.09.2022-15284

TOPLANTI YERİ
ADANA

Adana ili, Ceyhan ilçesi, Değirmendere Mahallesi, mülkiyeti hazineye ait 101 ada, 41, 46 ve tescil harici alanda tespit edilen alanın 1. ve 3. Derece Arkeolojik Sit Alanı olarak tescil edilmesi önerisine ilişkin; Adana Kültür Varlıklarını Koruma Bölge Kurulu Müdürlüğü Uzmanlarınca hazırlanan 22.09.2022 gün ve 1619168 sayılı yerinde inceleme raporu,Devlet Su İşleri Genel Müdürlüğü 6. Bölge Müdürlüğünün 09.08.2022 gün ve 2547928 sayılı görüş yazısı, Maden ve Petrol İşleri Genel Müdürlüğünün 9.08.2022 gün ve 2022262160 sayılı görüş yazısı, Adana Büyükşehir Belediye Başkanlığı Kentsel Dönüşüm Dairesi Başkanlığının 19.08.2022 gün ve 236921 sayılı görüş yazısı, Adana Kültür Varlıklarını Koruma Bölge Kurulu Müdürlüğünün 01.08.2022 gün ve 2750437 sayılı tescil kurum görüşü istrenen yazısı okundu, ekleri ve konunun işlem dosyası incelendi, yapılan görüşmeler sonucunda;

Adana ili, Ceyhan ilçesi, Değirmendere Mahallesi, mülkiyeti hazineye ait 101 ada, 41, 46 ve tescil harici alanda tespit edilen alanın 2863 sayılı Yasa kapsamında kültür varlığı niteliği taşıdığı Adana Kültür Varlıklarını Koruma Bölge Kurulu Müdürlüğü Uzmanlarınca hazırlanan 22.09.2022 gün ve 1619168 sayılı yerinde inceleme raporundan anlaşıldığından 1. ve 3. Derece Arkeolojik sit Alanı olarak tescil edilmesine, kararımız eki haritada gösterilen sit sınırlarının ve sit fişinin uygun olduğuna karar verildi.

DEĞİRMENDERE 1. VE 3. DERECE ARKEOLOJİK SİT TESCİL HARİTASI

İL: ADANA

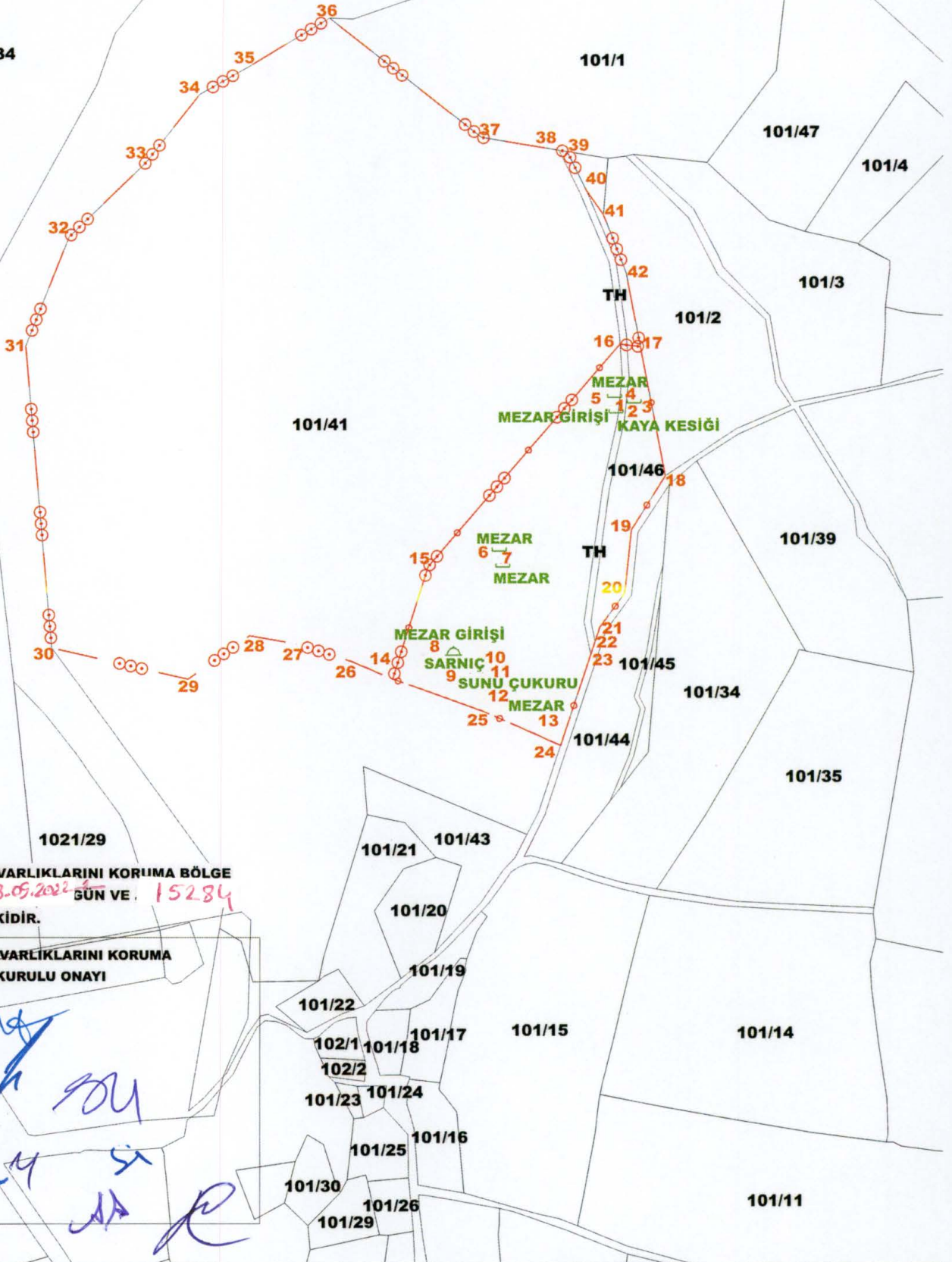
İLÇE: CEYHAN

MAHALLE: DEĞİRMENDERE

ADA/PARSEL: 101/41, 46, TH



1021/34



ADANA KÜLTÜR VARLIKLARINI KORUMA BÖLGE KURULUNUN 28.05.2022 GÜN VE 15284 SAYILI KARAR EKİDİR.

ADANA KÜLTÜR VARLIKLARINI KORUMA BÖLGE KURULU ONAYI

BAŞKAN
BAŞKAN YRD.
ÜYE
ÜYE
ÜYE
ÜYE
ÜYE
ÜYE

Handwritten signatures and initials in blue ink.

LEJANT

- I. DERECE ARKEOLOJİK SİT
- ○○○ III. DERECE ARKEOLOJİK SİT
- KADASTRAL PARSEL SINIRI

HAZIRLAYANLAR

Handwritten signatures and initials in blue ink.

DEĞİRMENDERE 1. VE 3. DERECE ARKEOLOJİK SİT TESCİL HARİTASI KOORDİNAT ÖZET ÇİZELGESİ

UTM 3 ITRF 96

UTM 6 ED 50

Nokta No	(UTM)Universal Y	Trans	ED50 (European Datum) X	(UTM)Universal Y2	Trans	ITRF96 (Internationa X2
1		757455.100	4101119.930		490524.160	4098674.010
2		757460.380	4101119.910		490529.435	4098673.823
3		757463.170	4101121.940		490532.286	4098675.764
4		757462.510	4101120.830		490531.592	4098674.675
5		757447.090	4101122.680		490516.244	4098677.010
6		757348.770	4100990.440		490413.846	4098547.991
7		757351.260	4100985.610		490416.181	4098543.087
8		757294.590	4100910.160		490357.185	4098469.492
9		757324.180	4100889.490		490386.096	4098447.909
10		757335.250	4100890.170		490397.177	4098448.239
11		757340.380	4100884.520		490402.125	4098442.432
12		757351.440	4100878.670		490412.990	4098436.239
13		757386.640	4100855.930		490447.441	4098412.411
14		757256.123	4100884.632		490317.948	4098445.200
15		757287.262	4100982.864		490352.156	4098542.361
16		757455.246	4101176.324		490526.084	4098730.347
17		757473.119	4101174.156		490543.872	4098727.618
18		757495.073	4101061.638		490562.259	4098614.511
19		757465.372	4101014.663		490531.104	4098568.516
20		757459.554	4100959.546		490523.554	4098513.633
21		757437.701	4100929.714		490500.780	4098484.517
22		757433.562	4100917.251		490496.253	4098472.196
23		757429.787	4100905.882		490492.123	4098460.956
24		757403.426	4100826.496		490463.284	4098382.475
25		757336.804	4100855.804		490397.647	4098413.855
26		757219.584	4100900.104		490281.931	4098461.810
27		757171.094	4100915.570		490233.972	4098478.790
28		757130.190	4100922.728		490193.332	4098487.231
29		757075.994	4100884.892		490137.993	4098451.139
30		756956.436	4100912.222		490019.406	4098482.212
31		756933.965	4101175.390		490005.251	4098745.848
32		756971.698	4101270.443		490045.947	4098839.624
33		757038.744	4101334.544		490114.952	4098901.552
34		757086.440	4101394.491		490164.494	4098959.941
35		757129.945	4101418.887		490208.728	4098982.943
36		757200.497	4101460.898		490280.540	4099022.691
37		757333.714	4101356.387		490410.340	4098914.076
38		757401.606	4101345.080		490477.813	4098900.640
39		757408.924	4101343.862		490485.086	4098899.191
40		757425.760	4101310.140		490500.843	4098864.970
41		757440.645	4101289.244		490515.056	4098843.624
42		757460.628	4101238.177		490533.411	4098791.974

ALAN ÇIKTISI

Ada	Parsel	Alan	Pafta
SİT_1		42411.540	
SİT_3		207015.251	

ADANA KÜLTÜR VARLIKLARINI KORUMA BÖLGE
KURULUNUN 28.09.2017 GÜN VE 15284
SAYILI KARAR EKİDİR.

ADANA KÜLTÜR VARLIKLARINI KORUMA
BÖLGE KURULU ONAYI

BAŞKAN

BAŞKAN YRD.

ÜYE

ÜYE

ÜYE

ÜYE



ÜYE

ÜYE

ÜYE

SA D

AVRUPA KONSEYİ	DOĞAL VE KÜLTÜREL VARLIKLARI KORUMA ENVANTERİ	D.K.V.K.E.	SİT	HARİTA NO:	
TÜRKİYE	KÜLTÜR VARLIKLARI VE MÜZELER GENEL MÜDÜRLÜĞÜ				
İLİ:	Adana	İLÇESİ:	Ceyhan	MAHALLE KÖY VEYA MEVKİL:	Değirmendere
KADASTRO:		PAFTA:	ADA:	101 PARSE: 41,46, Th.	
ADI:	Değirmendere 1. ve 3. Derece Arkeolojik Sit Alanı				
GENEL TANIM :					
Adana ili, Ceyhan ilçesi, Değirmendere Mahallesinde hafif eğimli tepelik topografyada bulunan 101 ada 41, 46 parseller ile tescil harici alanın eğimin nispeten az olduğu kısımlarında çok sayıda dromoslu mezar, sunu çukuru, sarnıç ağız ve kaya kesigi bulunmaktadır. 101 ada 41 parselin eğimli yüksek bölümünde ise yoğun seramik parçaları yer almaktadır.					
ŞİMDİKİ TEHLİKELER :					
ŞİMDİKİ DURUM :					
SİT POTANSİYELİ :	1. ve 3. Derece Arkeolojik Sit Alanı		KORUMA DERECESESİ:	1. ve 3. Derece Arkeolojik Sit Alanı	
ŞİMDİKİ KORUMA :	Korumasız		HAZIRLAYANLAR :	15.09.2022	
ÖNERİLEN KORUMA :	1. ve 3. Derece Arkeolojik Sit Alanı		Serkan KANARIG (Sanat Tarihçisi)	Dr. Kenan BEŞALTI (Sanat Tarihçisi)	
YAYIN DİZİSİ :			KONTROL EDEN :	Ainma PAMPAL Bölge Kurulu Müdürü	
GÖZLEMLER :			REVİZYON		
			G.M.E.E.A.Y.K ONAYI :	/ / 2022	

HARİTALAR, FOTOĞRAFLAR :	
	
<p>Adana Kültür Varlıklarını Koruma Bölge Kurulu Onayı</p> <p>Başkan</p> <p>Başkan Yrd:</p> <p>Üye</p> <p>Üye</p> <p>Üye</p> <p>Üye</p> <p>Üye</p> <p>Üye</p>	<p>Adana Kültür Varlıklarını Koruma Bölge Kurulu'nun 23.09.2022 gününe 15284-yılı Karar Ekidir</p>



Handwritten text, likely a date or location note, appearing as a faint stamp or bleed-through at the bottom of the page. The text is illegible due to fading and bleed-through.