

4/1  
E/C

01.03.265

**T.C.**  
**KÜLTÜR VE TURİZM BAKANLIĞI**  
**ADANA KÜLTÜR VARLIKLARINI KORUMA BÖLGE KURULU**  
**KARAR**

Toplantı Tarihi ve No : 27.10.2022 -497  
Karar Tarihi ve No 27.10.2022 -15413

Toplantı Yeri  
ADANA

Adana ili, Feke ilçesi, Tokmanaklı Mahallesi, mülkiyeti hazineye ait orman vasıflı 113 ada 40 parselde tespit edilen kültür varlıklarının 1. derece arkeolojik sit alanı olarak tescil edilmesine ilişkin; Toroslar Elektrik A.Ş. nin 14.04.2022 tarih ve 1740 sayılı yazısı, Koruma Bölge Kurulu Müdürlüğü'nün 29.08.2022 tarih ve 2859112 yazısı, Adana Çevre, Şehircilik ve İklim Değişikliği İl Müdürlüğü'nün 4470986 sayılı görüş yazısı, Devlet Su İşleri Genel Müdürlüğü 6. Bölge Müdürlüğü'nün bila tarih ve 2722757 sayılı görüş yazısı, Devlet Su İşleri Genel Müdürlüğü'nün 2727139 sayılı görüş yazısı, Koruma Bölge Kurulu Müdürlüğü uzmanlarınca hazırlanan 17.10.2022 tarih ve 1664250 sayılı yerinde inceleme raporu okundu, ekleri ve işlem dosyası incelendi, yapılan görüşmeler sonucunda;

Adana ili, Feke ilçesi, Tokmanaklı Mahallesi, mülkiyeti hazineye ait orman vasıflı 113 ada 40 parselde tespit edilen kültür varlıklarının (Kaya Mezarları, Blok Taş, Seramik Parçaları) 2863 sayılı Yasanın 6. Maddesi kapsamında kültür varlığı niteliği taşıdığı Koruma Bölge Kurulu Müdürlüğü uzmanlarınca hazırlanan 17.10.2022 gün ve 1664250 sayılı rapordan anlaşıldığından kararımız eki 1/1000 ölçekli haritada koordinatlarıyla belirtildiği şekilde 1. derece arkeolojik sit alanı olarak tescil edilmesine, kararımız eki tescil fişi ve sit haritasının uygun olduğuna, Kültür ve Tabiat Varlıklarını Koruma Yüksek Kurulunun, Arkeolojik Sitler, Koruma ve Kullanma Koşulları başlıklı 05.11.1999 gün ve 658 sayılı ilke kararının 1. Maddesinde belirtilen hükümlerinin geçerli olduğuna ve bu hükümlerin Geçiş Dönemi Koruma Esasları ve Kullanma Koşulları olarak kabul edilmesine karar verildi.

|

# TOKMANAKLI YUNUSLU MEVKİİ 1. DERECE ARKEOLOJİK SİT ALANI TESCİL HARİTASI

İL: ADANA

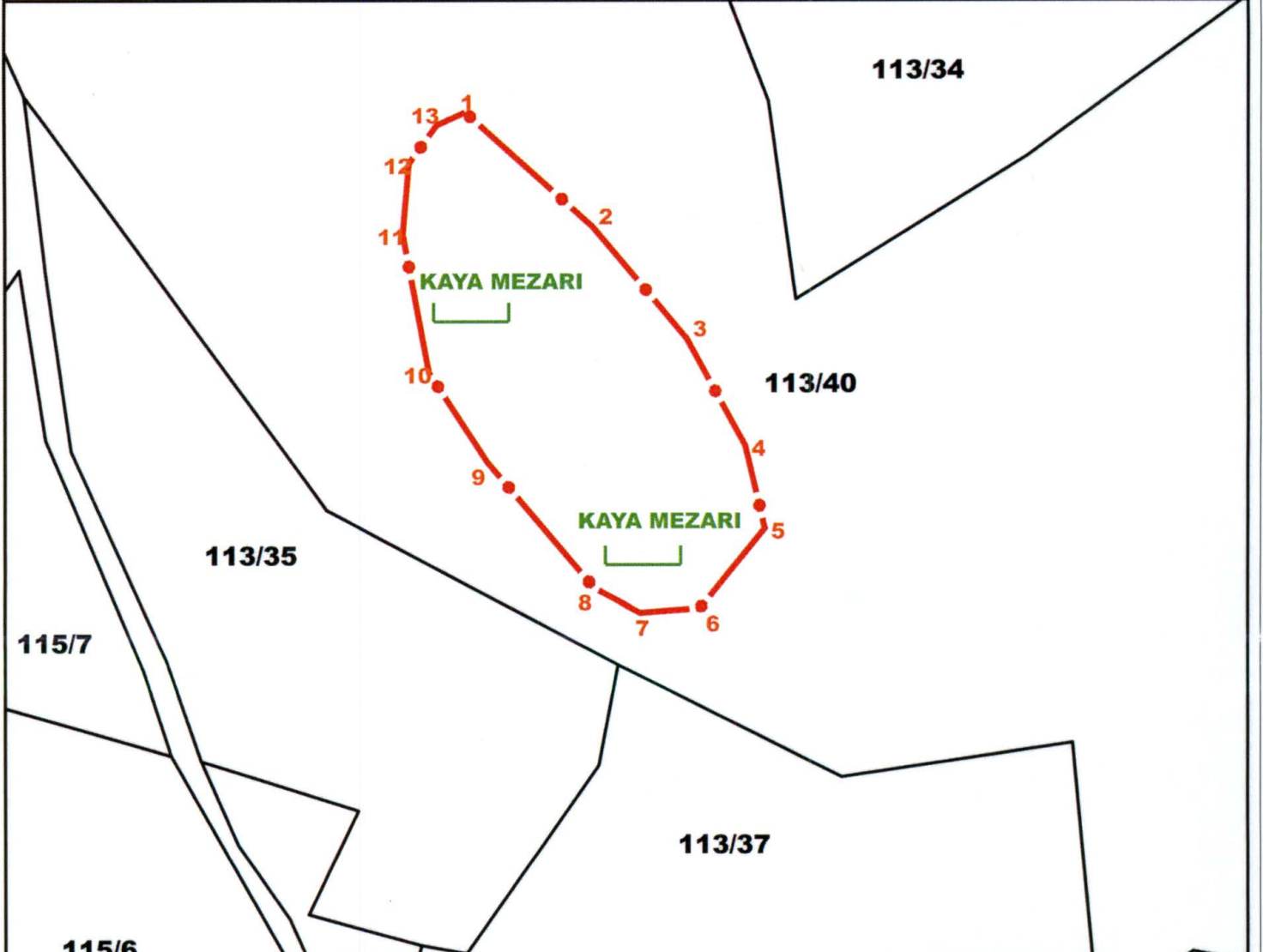
İLÇE: FEKE

MAHALLE: TOKMANAKLI

ADA/PARSEL: 113/40



1/1000



KOORDİNAT ÖZET ÇİZELGESİ  
UTM 3 ITRF 96 UTM 6 ED 50

NoktaNo	Y	X	Y2	X2
1	501597.791	4174917.753	766103.381	4177711.657
2	501618.413	4174899.508	766124.587	4177694.073
3	501633.734	4174881.620	766140.481	4177676.677
4	501643.259	4174864.408	766150.557	4177659.772
5	501646.435	4174851.232	766154.155	4177646.697
6	501635.805	4174838.427	766143.936	4177633.552
7	501626.102	4174837.708	766134.256	4177632.522
8	501618.610	4174841.813	766126.633	4177636.387
9	501601.361	4174861.786	766108.745	4177655.806
10	501591.951	4174876.139	766098.874	4177669.857
11	501587.711	4174898.270	766093.925	4177691.851
12	501588.710	4174909.571	766094.562	4177703.184
13	501593.170	4174915.652	766098.827	4177709.408

ADANA KÜLTÜR VARLIKLARINI KORUMA BÖLGE KURULUNUN ..... GÜN VE ..... SAYILI KARAR EKİDİR.

ADANA KÜLTÜR VARLIKLARINI KORUMA BÖLGE KURULU ONAYI

BAŞKAN  
BAŞKAN YRD.  
ÜYE  
ÜYE  
ÜYE  
ÜYE  
ÜYE  
ÜYE

## ALAN ÇIKTISI

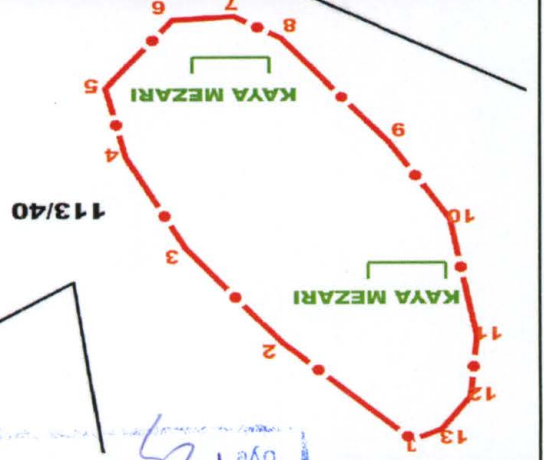

Ada	Parsel	Noktalar	HesapAlan
SİT_1		1,2,3,4,5,6,7,8,9,10,11,12,13	2596.193

## LEJANT

- 1. DERECE ARKEOLOJİK SİT
- KADASTRAL PARSEL SINIRI

HAZIRLAYANLAR





HARİTALAR, FOTOĞRAFLAR

GÖZLEMLER	Revizyon	G.M.E.E.A.Y.K ONAYI:
YAYIN DİZİSİ	KONTROL EDEN:	
ÖNERİLEN KORUMA	KORUMA DERECESEL:	1. Derece Arkeolojik Sit Alanı
ŞİMDİKİ KORUMA	HAZIRLAYANLAR:	27.10.2022
ŞİMDİKİ DURUM		
ŞİMDİKİ TEHLİKELER		
GENEL TANIM		
ADI	İLİ:	ADANA
İLİ:	İLÇESİ:	FEKE
MAHALLE KÖY VEYA MEVKİİ:	TOKMANAKLI	
KADASTRO:	PAFTA:	ADA: 113 PARSEL: 40
T Ü R K İ Y E	KÜLTÜR VARLIKLARI VE MÜZELER GENEL MÜDÜRLÜĞÜ	
AVRUPA KONSEYİ	DOĞAL VE KÜLTÜREL VARLIKLARI KORUMA ENVANTERİ	D.K.V.K.E.
	SIT	HARİTA NO:

Adana İli, Feke İlçesi, Tokmanaklı Mahallesi, Yunuslu Mevkii, 113 ada 40 parsel numaralı taşınmazın güneybatısında Roma Dönemine ait Kaya Mezarları ve Kaya Mezarı olabileceği düşünülen düzgün kesitler (3 yada daha fazla), yer yer dağılmış Blok taşlar ile seramik parçaları tespit edilmiştir.

Adana Kültür Varlıklarını  
Koruma Bölge Kurulunun  
10.26.2022 gün 15413 sayılı  
Karar Ekidir



Handwritten notes and signatures in blue ink, including the name 'Koruma Bölge Kurulu Onayı' and other illegible text.



~ R 81

R 82 R 83

