

T.C.
KÜLTÜR VE TURİZM BAKANLIĞI
ADANA KÜLTÜR VARLIKLARINI KORUMA BÖLGE KURULU
KARAR

33.02.1767

TOPLANTI TARİHİ VE NO: 26.10.2022-496
KARAR TARİHİ VE NO : 26.10.2022-15398

TOPLANTI YERİ
ADANA

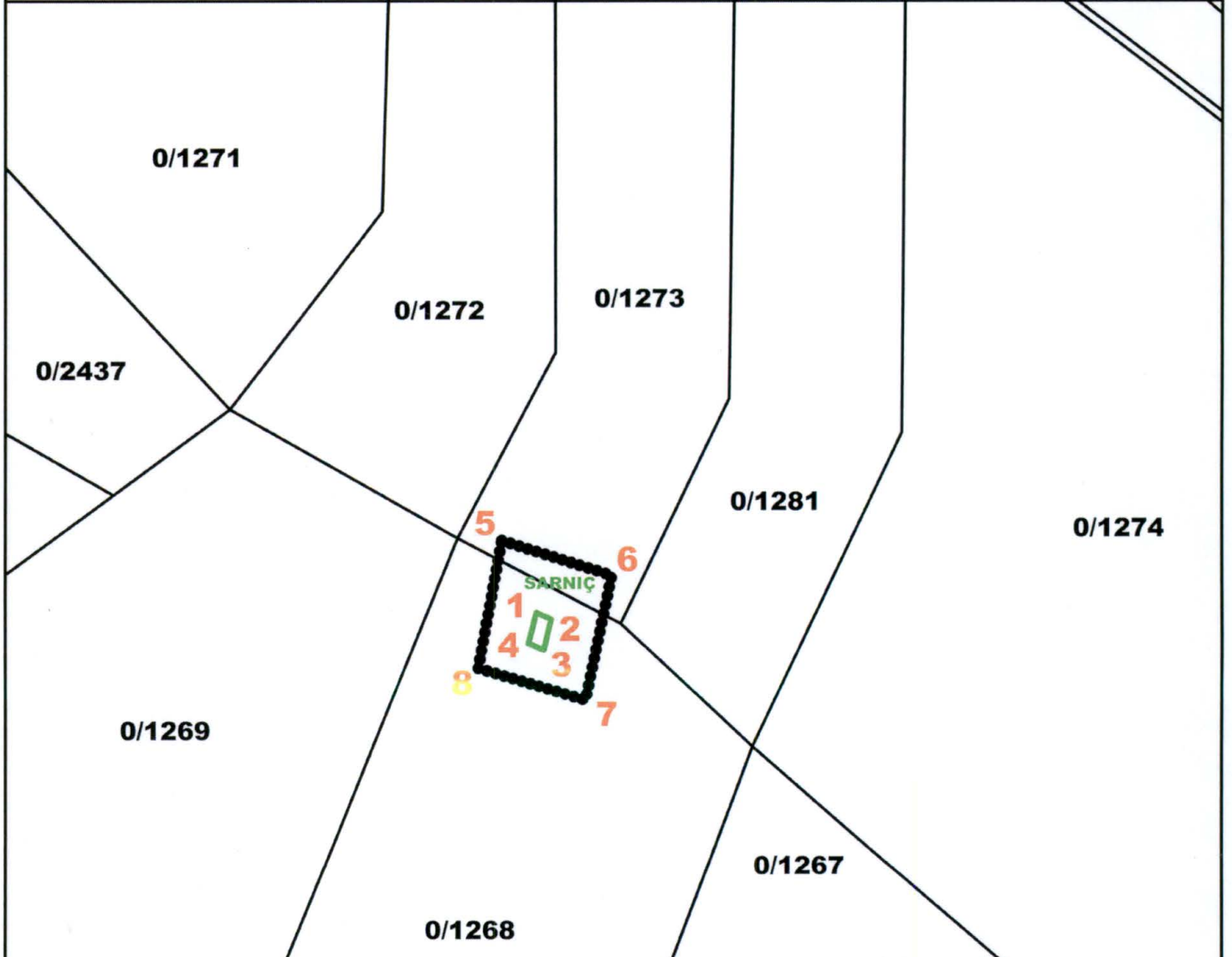
Mersin ili, Erdemli ilçesi, Kocahasanlı Mahallesiinde bulunan mülkiyeti DSİ' ye ait 1268 parselde tespiti yapılan sarnıçın tesciline ilişkin; Mersin Otoyolu Yatırım ve İşletme A.Ş.' nin 18.07.2022 tarih ve 018 sayılı yazısı, Adana Kültür Varlıklarını Koruma Bölge Kurulu Müdürlüğünün 05.09.2022 tarih ve 2877634 sayılı yazısı, Mersin Çevre, Şehircilik ve İklim Değişikliği İl Müdürlüğünün 07.09.2022 tarih ve 4501472 sayılı yazısı, Enerji ve Tabii Kaynaklar Bakanlığının 16.09.2022 tarih ve 2022329483 sayılı ile 27.09.2022 tarih ve 144888 sayılı yazıları, DSİ 6. Bölge Müdürlüğünün 26.09.2022 tarih ve 2691500 sayılı yazısı, Adana Kültür Varlıklarını Koruma Bölge Kurulu Müdürlüğü uzmanlarınca hazırlanan 14.10.2022 tarih ve 1659922 sayılı yerinde inceleme raporu ve ekleri okundu, konunun işlem dosyası incelendi, yapılan görüşmeler sonucunda;

Mersin ili, Erdemli ilçesi, Kocahasanlı Mahallesiinde bulunan mülkiyeti DSİ' ye ait 1268 parselde tespiti yapılan sarnıçın, 2863 sayılı Yasanın 6. maddesi kapsamında taşınmaz kültür varlığı niteliği taşıdığı Koruma Bölge Kurulu Müdürlüğü uzmanlarınca hazırlanan 14.10.2022 tarih ve 1659922 sayılı rapordan anlaşıldığından korunması gerekli taşınmaz kültür varlığı olarak tesciline, yapı grubunun 1. grup olarak belirlenmesine, kararımız eki haritada görülen koruma alanı sınırlarının ve anıt fişinin uygun olduğuna karar verildi.



KOCAHASANLI 1. GRUP KÜLTÜR VARLIĞI TESCİL VE KORUNMA ALANI HARİTASI

İL: MERSİN
İLÇE: ERDEMLİ
MAHALLE: KOCAHASANLI
ADA/PARSEL: 0/1273, 0/1268



KOORDİNAT ÖZET ÇİZELGESİ

UTM 3 ITRF 96

UTM 6 ED 50

NoktaNo	Y	X	Y2	X2
1	611425.153	4051574.835	3331554.160	4537653.382
2	611426.372	4051574.282	3331555.629	4537653.247
3	611425.772	4051571.778	3331555.908	4537650.429
4	611424.498	4051572.314	3331554.390	4537650.526
5	611422.289	4051580.730	3331549.053	4537658.473
6	611431.401	4051577.896	3331559.557	4537658.818
7	611429.237	4051567.676	3331560.994	4537647.418
8	611420.347	4051570.272	3331550.807	4537646.906

ALAN ÇIKTISI

Ada	Parsel	Noktalar	HesapAlan
KORUNMAALANI		5,6,7,8	98.635
SARNIÇ		1,2,3,4	3.473

ADANA KÜLTÜR VARLIKLARINI KORUMA BÖLGE KURULUNUN 26.10.2022 GÜN VE ... (5798) ... SAYILI KARAR EKİDİR.

ADANA KÜLTÜR VARLIKLARINI KORUMA BÖLGE KURULU ONAYI

BAŞKAN

BAŞKAN YRD.

ÜYE

ÜYE

ÜYE

ÜYE

ÜYE

ÜYE




ÜYE

LEJANT

- SARNIÇ
- KORUNMA ALANI SINIRI
- KADASTRAL PARSEL SINIRI

HAZIRLAYANLAR

AVRUPA KONSEYİ	DOĞAL VE KÜLTÜREL VARLIKLARI KORUMA ENVANTERİ DKVKE	ANIT	ENVANTER NO:
TÜRKİYE	KÜLTÜR VARLIKLARI VE MÜZELER GENEL MÜDÜRLÜĞÜ		HARİTA NO:
İL: MERSİN	İLÇESİ: Erdemli	MAHALLE KÖY MEVKİİ: Kocahasanlı	KORUMA GRUBU
ADRES:	PAFTA: ADA:PARSEL: 1268 parsel	KORUMA DERECESİ	1.Grup Yapı X
ADRES:	YAPAN: -		2.Grup Yapı
ADI: Sarnıç	YAPIM TARİHİ:	YAPTIRAN:	MİMARİ ÇAĞI:
		KİTABE:	VAKFİYE:
GENEL TANIMI: Mersin ili, Erdemli ilçesi, Kocahasanlı Mahallesinde bulunan 1268 parselin doğu kenarında ana kayaya oyulmuş sarnıç bulunmaktadır.			
KORUMA DURUMU:	İYİ	ORTA	KÖTÜ
	TAŞIYICI YAPI:	DIŞ YAPI:	ÜST YAPI:
		İÇ YAPI:	SÜSLEME ELEMANI:
		RUTUBET:	YOK
			İZİ VAR
			ÖNEMLİ
VAZİYET PLANI			
			
BUGÜNKÜ SAHİBİ:		BAKIMINDAN SORUMLU KURUM:	
YAPILAN ONARIMLAR:			
AYRINTILI TANIM: Mersin ili, Erdemli ilçesi, Kocahasanlı Mahallesinde bulunan 1268 parselin doğu kenarında asfalt yol kenarında üst kısmı ana kayaya oyulmuş sarnıç yapısına rastlanılmıştır. Sarnıç üzerinde yer alan bilezik kısmının olduğu yer sonradan kapaklı beton bir bölmeyle kapatılmıştır.		TEKNİK BİLGİLER:	
		SU	
		ELEKTRİK	
		ISITMA	
Adana Kültür Varlıklarını Koruma Bölge Kurulunun 26.10.2022 gün 15798 sayılı Adana Kültür Varlıklarını Koruma Bölge Kurulu Onayı Karar Ekidir		ORJİNAL KULLANIMI: Sarnıç	
Başkan 		BUGÜNKÜ KULLANIMI:	
Başkan Yrd. 		ÖNERİLEN KULLANIM:	
Üye 		TESCİL KARARI:	
Üye 		HAZIRLAYANLAR	
Üye 		Kader AVCIBASI Müze Araştırmacı	
Üye 		Esmâ KİSERER Müze Uzmanı	
Üye 			
YAYIN DİZİNİ:		EKLER:	
		ONAY: Almıla PAMPAL Koruma Bölge Kurulu Müdürü V.	



Handwritten text in blue ink, possibly a signature or date, located at the bottom of the page.