

3/12  
KA

33.02.1768

**T.C.**  
**KÜLTÜR VE TURİZM BAKANLIĞI**  
**ADANA KÜLTÜR VARLIKLARINI KORUMA BÖLGE KURULU**  
**KARAR**

TOPLANTI TARİHİ VE NO: 26.10.2022-496  
KARAR TARİHİ VE NO : 26.10.2022-15399

TOPLANTI YERİ  
ADANA

Mersin ili, Erdemli ilçesi, Kumkuyu Tırtar Mahallesinde bulunan özel mülkiyete ait 104 ada 11 parselde tespit edilen sarnıçın tesciline ilişkin; Mersin Otoyolu Yatırım ve İşletme A.Ş.' nin 18.07.2022 tarih ve 018 sayılı yazısı, Adana Kültür Varlıklarını Koruma Bölge Kurulu Müdürlüğünün 05.09.2022 tarih ve 2877913 sayılı yazısı, Mersin Çevre, Şehircilik ve İklim Değişikliği İl Müdürlüğünün 07.09.2022 tarih ve 4501170 sayılı yazısı, Enerji ve Tabii Kaynaklar Bakanlığının 16.09.2022 tarih ve 2022329941 sayılı ile 06.10.2022 tarih ve 146776 sayılı yazıları, DSİ 6. Bölge Müdürlüğünün 26.09.2022 tarih ve 2691830 sayılı yazısı, Adana Kültür Varlıklarını Koruma Bölge Kurulu Müdürlüğü uzmanlarınca hazırlanan 14.10.2022 tarih ve 1659922 sayılı yerinde inceleme raporu ve ekleri okundu, konunun işlem dosyası incelendi, yapılan görüşmeler sonucunda;

Mersin ili, Erdemli ilçesi, Kumkuyu Tırtar Mahallesinde bulunan özel mülkiyete ait 104 ada 11 parselde tespit edilen sarnıçın, 2863 sayılı Yasanın 6. maddesi kapsamında taşınmaz kültür varlığı niteliği taşıdığı Koruma Bölge Kurulu Müdürlüğü uzmanlarınca hazırlanan 14.10.2022 tarih ve 1659927 sayılı rapordan anlaşıldığından korunması gerekli taşınmaz kültür varlığı olarak tesciline, yapı grubunun 1. grup olarak belirlenmesine, kararımız eki haritada görülen koruma alanı sınırlarının ve anıt fişinin uygun olduğuna karar verildi.

U

# KUMKUYU TIRTAR BAHÇECİK MEVKİİ 1. GRUP ANIT TESCİL VE KORUNMA ALANI HARİTASI

İL:MERSİN

İLÇE:ERDEMLİ


MAHALLE:KUMKUYU TIRTAR

ADA/PARSEL: 104/11



1/500

104/14



104/10

104/9

104/12

104/11

ADANA KÜLTÜR VARLIKLARINI KORUMA BÖLGE KURULUNUN 26.10.2022 GÜN VE 1570 SAYILI KARAR EKİDİR.

ADANA KÜLTÜR VARLIKLARINI KORUMA BÖLGE KURULU ONAYI  
BAŞKAN YRD. *ADN*  
BAŞKAN *Reza*  
ÜYE *Reza*  
ÜYE *Reza*  
ÜYE *Reza*  
ÜYE *Reza*  
ÜYE *Reza*  
ÜYE *Reza*

## KOORDİNAT ÖZET ÇİZELGESİ

UTM 3 ITRF 96

UTM 6 ED 50

NoktaNo	Y	X	Y2	X2
1	609606.948	4048285.676	609598.671	4046841.140
2	609608.920	4048285.666	609600.642	4046841.130
3	609609.282	4048281.863	609601.004	4046837.329
4	609607.215	4048281.968	609598.938	4046837.434
5	609602.840	4048290.637	609594.565	4046846.099
6	609612.390	4048290.555	609604.111	4046846.018
7	609613.158	4048277.376	609604.879	4046832.844
8	609604.200	4048277.447	609595.924	4046832.915

## ALAN ÇIKTISI

Ada	Parsel	Noktalar	HesapAlan
KORUNMAALANI		5,6,7,8	121.924
SARNIÇ		1,2,3,4	7.566

HAZIRLAYANLAR

LEJANT  
KORUNMA ALANI SINIRI

KADASTRAL PARSEL SINIRI

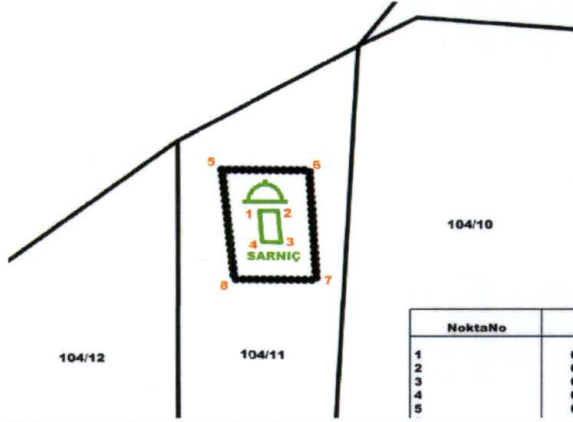


AVRUPA KONSEYİ	DOĞAL VE KÜLTÜREL VARLIKLARI KORUMA ENVANTERİ DKVKE	ANIT	ENVANTER NO:
TÜRKİYE	KÜLTÜR VARLIKLARI VE MÜZELER GENEL MÜDÜRLÜĞÜ		HARİTA NO:
İL: MERSİN	İLÇESİ: Erdemli	MAHALLE KÖY MEVKİİ: Kumkuyu Tırtar M.	KORUMA GRUBU
ADRES:	PAFTA: ADA:PARSEL: 104 ada 11 parsel	YAPAN: -	1.Grup Yapı X
ADI: Sarnıç	YAPIM TARİHİ:	YAPTIRAN:	2.Grup Yapı
		KİTABE:	MİMARİ ÇAĞI:
			VAKFIYE:

GENEL TANIMI: Mersin ili, Erdemli ilçesi, Kumkuyu Tırtar Mahallesinde bulunan 104 ada 11 parselin kuzeyinde sarnıç bulunmaktadır.

KORUMA DURUMU:	İYİ	TAŞIYICI YAPI:	DIŞ YAPI:	ÜST YAPI:	İÇ YAPI:	SÜSLEME ELEMANI:	RUTUBET :	YOK
	x ORTA							İZİ VAR
	KÖTÜ							ÖNEMLİ

VAZİYET PLANI



BUGÜNKÜ SAHİBİ: BAKIMINDAN SORUMLU KURUM:

YAPILAN ONARIMLAR:

AYRINTILI TANIM: Mersin ili, Erdemli ilçesi, Kumkuyu Tırtar Mahallesinde bulunan 104 ada 11 parselin kuzeyinde çalılık ve kayalık alanda bulunan sarnıçın üst örtüsü dikdörtgen planlı, moloz taş örgülü olup ağız kısmında daire formu bileziği bulunmaktadır.

TEKNİK BİLGİLER:

SU	ELEKTRİK	ISITMA
----	----------	--------

ORJİNAL KULLANIMI: Sarnıç

BUGÜNKÜ KULLANIMI:

ÖNERİLEN KULLANIM:

TESCİL KARARI:

Adana Kültür Varlıklarını  
Koruma Bölge Kurulunun  
26.10.2022 gün. 15.399 sayılı  
Karar Ekidir

Adana Kültür Varlıklarını  
Koruma Bölge Kurulu Onayı

Başkan *[Signature]*  
Başkan Yrd. *[Signature]*  
Üye *[Signature]*  
Üye *[Signature]*  
Üye *[Signature]*  
Üye *[Signature]*  
Üye *[Signature]*  
Üye *[Signature]*




HAZIRLAYANLAR  
Kader AYÇABAŞI Müze Araştırmacısı  
Esmâ ÇİŞER Arkeolog

YAYIN DİZİNİ:

EKLER:

ONAY: Almla PAMPAL  
Koruma Bölge Kurulu Müdür V.





Handwritten text in blue ink, possibly a date or location: 19 11 51 10 11 12