

T.C.  
**KÜLTÜR VE TURİZM BAKANLIĞI**  
ADANA KÜLTÜR VARLIKLARINI KORUMA BÖLGE KURULU  
KARAR

Toplantı Tarihi ve No : 26.10.2022 -496  
Karar Tarihi ve No 26.10.2022 -15408

Toplantı Yeri  
ADANA

Mersin ili, Erdemli ilçesi, Kumkuyu Yemişkumu Mahallesi, mülkiyeti hazineye ait olan 175 ada 147 parselde tespit edilen kültür varlıklarının 1. derece arkeolojik sit alanı olarak tescil edilmesine ilişkin; Mersin Otoyolu Yatırım ve İşletme A.Ş. nin 19.07.2022 tarih ve 1498193 sayılı yazısı, Adana Koruma Kurulu Müdürlüğü'nün 12.09.2022 tarih ve 2903672 yazısı, Mersin Çevre, Şehircilik ve İklim Değişikliği İl Müdürlüğü'nün 4554704 sayılı görüş yazısı, Adana Koruma Bölge Kurulu Müdürlüğü uzmanlarınca hazırlanan 14.10.2022 tarih ve 1661508 sayılı yerinde inceleme raporu okundu, ekleri ve işlem dosyası incelendi, yapılan görüşmeler sonucunda;

Mersin ili, Erdemli ilçesi, Kumkuyu Yemişkumu Mahallesi, mülkiyeti hazineye ait olan 175 ada 147 parselde tespit edilen kültür varlıklarının 2863 sayılı Yasanın 6. Maddesi kapsamında kültür varlığı niteliği taşıdığı Koruma Bölge Kurulu Müdürlüğü uzmanlarınca hazırlanan 14.10.2022 gün ve 1661508 sayılı rapordan anlaşıldığından kararımız eki 1/1000 ölçekli haritada koordinatlarıyla belirtildiği şekilde 1. derece arkeolojik sit alanı olarak tescil edilmesine, kararımız eki tescil fişi ve sit haritasının uygun olduğuna, Kültür ve Tabiat Varlıklarını Koruma Yüksek Kurulunun, Arkeolojik Sitler, Koruma ve Kullanma Koşulları başlıklı 05.11.1999 gün ve 658 sayılı ilke kararının 1. Maddesinde belirtilen hükümlerinin geçerli olduğuna ve bu hükümlerin Geçiş Dönemi Koruma Esasları ve Kullanma Koşulları olarak kabul edilmesine karar verildi.

# KUMKUYU YEMİŞKUMU 1. DERECE ARKEOLOJİK SİT TESCİL HARİTASI

İL: MERSİN

İLÇE: ERDEMLİ

MAHALLE: KUMKUYU YEMİŞKUMU

ADA/PARSEL: 175/147

K

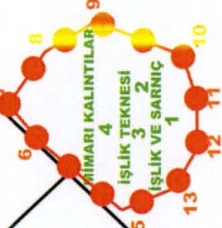


1/1000

175/112

175/109

175/147



## KOORDİNAT ÖZET ÇİZELGESİ

UTM 3 ITRF 96 UTM 6 ED 50

Nokta No	(UTM)Universal Y	Trans	ITRF96 (Internationa X	(UTM)Universal Y2	Trans	ED50 (European Datum X2
1	604785.497	604790.300	4041255.585	604779.117	604783.918	4039813.810
2	604781.642	604782.792	4041254.167	604775.264	604776.412	4039812.393
3	604770.095	604780.147	4041253.507	604763.720	604773.769	4039811.733
4	604785.986	604793.962	4041258.743	604779.605	604787.578	4039815.253
5	604798.477	604800.147	4041270.948	604792.092	604799.605	4039829.167
6	604793.376	604786.729	4041270.412	604786.992	604792.092	4039834.277
7	604786.729	604779.357	4041249.505	604780.348	604772.979	4039828.632
8	604779.357	604773.346	4041247.336	604772.979	604766.970	4039821.002
9	604773.346	604785.497	4041250.888	604773.346	604785.497	4039805.565
10	604785.497	604790.300	4041255.585	604785.497	604790.300	4039805.565
11	604790.300	604781.642	4041254.167	604790.300	604781.642	4039805.475
12	604781.642	604770.095	4041253.507	604781.642	604770.095	4039809.115
13	604770.095	604785.986	4041258.743	604770.095	604785.986	4039809.115

### ALAN ÇIKTISI

Ada	Alan
SİT_1	535.807

ADANA KÜLTÜR VARLIKLARINI KORUMA BÖLGE KURULUNUN 26.06.2013 GÜN VE .../.../... SAYILI KARAR EKİDİR.

ADANA KÜLTÜR VARLIKLARINI KORUMA BÖLGE KURULU ONAYI  
BAŞKAN  
BAŞKAN YRD.  
ÜYE  
ÜYE  
ÜYE  
ÜYE  
ÜYE  
ÜYE

LEJANT  
1. DERECE ARKEOLOJİK SİT SINIRI  
KADASTRAL PARSEL SINIRI

HAZIRLAYANLAR

FLK KA

AVRUPA KONSEYİ	DOĞAL VE KÜLTÜREL VARLIKLARI KORUMA ENVANTERİ	D.K.V.K.E.	<b>sit</b>	HARİTA NO:
TÜRKİYE	KÜLTÜR VARLIKLARI VE MÜZELER GENEL MÜDÜRLÜĞÜ			
İLİ:	MERSİN	İLÇESİ: ERDEMLİ	MAHALLE KÖY VEYA MEVKİİ: KUMKUYU-YEMİŞKUMU	KADASTRO : PAFTA: ADA: 175 PARSEL: 147
ADI	1. derece Arkeolojik Sit Alanı			

GENEL TANIM :

Mersin İli, Erdemli İlçesi, Kumkuyu-Yemişkumu Mahallesi, 175 ada 147 parsel numaralı taşınmazın kuzeydoğusunda Roma Dönemi çiftlik yerleşim yeri olduğu düşünülen alan olup, alanda çok fazla pişmiş toprak seramik parçaları mevcuttur. Ayrıca günümüze duvarları kalmış olan yapı kalıntısı bulunmakta olup yapı kalıntısının blok taşları ve kapı lento parçaları etrafa dağılmıştır. Yapı kalıntısı haricinde alanda 1 adet İşlik Teknesi, 1 Adet İşlik ve 1 adet Samiç tespit edilmiştir.

ŞİMDİKİ TEHLİKELER : Kaçak kazı

ŞİMDİKİ DURUM :


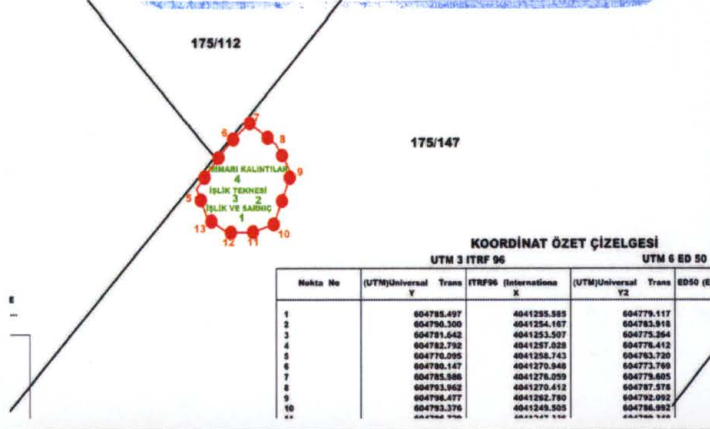
SIT POTANSİYELİ : 1. derece Arkeolojik Sit Alanı

ŞİMDİKİ KORUMA : Korumasız


ÖNERİLEN KORUMA : kaçak kazıların engellenmesi.

Adana Kültür Varlıkları Koruma Bölge Kurulunun 26.10.2022 günkü 15409 sayılı Karar Ekidir	KORUMA DERECESİ : 1. Derece Arkeolojik Sit Alanı
	HAZIRLAYANLAR : 22.06.2022
	Esmâ KİSER Arkeolog Kader AVCIBAŞI Müze Araştırmacısı
	KONTROL EDEN : Almila RAMPAL Bölge Kurulu Müdürü
	REVİZYON
	G.M.E.E.A.Y.K ONAYI :

HARİTALAR, FOTOĞRAFLAR :



HARİTALAR, FOTOĞRAFLAR



100 m X 15 m 7 re.

