

T.C.  
**KÜLTÜR VE TURİZM BAKANLIĞI**  
ADANA KÜLTÜR VARLIKLARINI KORUMA BÖLGE KURULU  
KARAR

TOPLANTI TARİHİ VE NO: 26.10.2022-496  
KARAR TARİHİ VE NO : 26.10.2022-15395

TOPLANTI YERİ  
ADANA

Mersin ili, Erdemli ilçesi, Üçtepe Mahallesi, 102 ada 1061 numaralı parselde ve Tapulama Harici Alanda tespit edilen (sarnıçların) kültür varlığı tesciline ilişkin; Mersin Otoyolu Yatırım ve İşletme A.Ş.'nin 04.08.2022 günlü yazısı, Adana Kültür Varlıklarını Koruma Bölge Kurulu Müdürlüğünün 30.08.2022 tarih ve 2841726 sayılı kurum görüşleri istenen yazısı, Devlet Su İşleri 6. Bölge Müdürlüğünün bila tarih ve 2629274 sayılı yazısı, Mersin Çevre, Şehircilik ve İklim Değişikliği İl Müdürlüğünün bila tarih ve 4458872 sayılı yazısı, Erdemli Milli Emlak Müdürlüğünün bila tarih ve 4540391 sayılı yazısı, Adana Kültür Varlıklarını Koruma Bölge Kurulu Müdürlüğü uzmanlarınca hazırlanan 20.10.2022 gün ve 1671807 sayılı yerinde inceleme raporu ve ekleri okundu, konunun işlem dosyası incelendi, yapılan görüşmeler sonucunda;

Mersin ili, Erdemli ilçesi, Üçtepe Mahallesi, 102 ada 1061 numaralı parselde ve Tapulama Harici Alanda tespit edilen (sarnıçların) kültür varlığının, 2863 sayılı Yasanın 6. maddesi kapsamında taşınmaz kültür varlığı niteliği taşıdığı Koruma Bölge Kurulu Müdürlüğü uzmanlarınca hazırlanan 20.10.2022 gün ve 1671807 sayılı yerinde inceleme raporundan anlaşıldığından korunması gerekli taşınmaz kültür varlığı olarak tesciline, yapı grubunun 1. grup olarak belirlenmesine, kararımız eki haritada görülen koruma alanı sınırlarının ve anıt fişinin uygun olduğuna karar verildi.

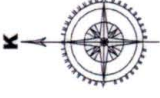
# ÜÇTEPE HAYRAT MEVKİİ 1. GRUP ANIT TESCİL VE KORUNMA ALANI HARİTASI

İL: MERSİN

İLÇE: ERDEMLİ

MAHALLE: ÜÇTEPE

ADA/PARSEL: 102/1061, 102/1018, 102/1020 - TH



1/1000

168/227

102/1019

102/1020

102/1021

102/802

102/1061

102/1023

102/1022

102/1017

102/1016

102/1080



KORUNMA ALANI(1)



ADANA KÜLTÜR VARLIKLARINI KORUMA BÖLGE KURULUNUN 26.16.2017 GÜN VE 153...S... SAYILI KARAR EKİDİR.

ADANA KÜLTÜR VARLIKLARINI KORUMA BÖLGE KURULU ONAYI

BAŞKAN

BAŞKAN YRD.

ÜYE

ÜYE

ÜYE

ÜYE

ÜYE

ÜYE

ÜYE

ALAN ÇIKTISI

Ada	Alan
KORUNMA ALANI(1)	887.576
KORUNMA ALANI(2)	1109.202

KOORDİNAT ÖZET ÇİZELGESİ

UTM 3 ITRF 96

UTM 6 ED 50

Nokta No	(UTM)Universal Y	Trans	ITRF96 (Internationa X	(UTM)Universal Y2	Trans	ED50 (European Datum X2	Datum
1	611845.738	4053645.462	4053645.462	611836.580	4052198.821	4052198.821	
2	611826.503	4053658.798	4053658.798	611819.351	4052212.152	4052212.152	
3	611859.227	4053663.091	4053663.091	611850.064	4052216.443	4052216.443	
4	611862.727	4053634.842	4053634.842	611853.562	4052188.206	4052188.206	
5	611832.707	4053629.786	4053629.786	611823.554	4052183.151	4052183.151	
6	611915.766	4053680.476	4053680.476	611906.580	4052233.822	4052233.822	
7	611898.587	4053695.727	4053695.727	611889.408	4052249.066	4052249.066	
8	611933.348	4053697.644	4053697.644	611924.155	4052250.982	4052250.982	
9	611933.815	4053665.473	4053665.473	611924.622	4052218.824	4052218.824	
10	611899.555	4053663.691	4053663.691	611890.376	4052217.043	4052217.043	

LEJANT

..... KORUNMA ALANI SINIRI

— KADASTRAL PARSEL SINIRI

HAZIRLAYANLAR

*m*

*K*

AVRUPA KONSEYİ	DOĞAL VE KÜLTÜREL VARLIKLARI KORUMA ENVANTERİ DKVKE		ANIT	ENVANTER NO:	
TÜRKİYE	KÜLTÜR VARLIKLARI VE MÜZELER GENEL MÜDÜRLÜĞÜ		HARİTA NO:		
İL:MERSİN	İLÇESİ: Erdemli	MAHALLE KÖY MEVKİİ: Üçtepe		KORUMA GRUBU	
ADRES:		PAFTA: ADA:PARSEL: TH		KORUMA DERECESİ	1.Grup Yapı X
		YAPAN: -		2.Grup Yapı	
ADI: Sarnıç	YAPIM TARİHİ:	YAPTIRAN:	MİMARİ ÇAĞI: Roma Dönemi		
		KİTABE:	VAKFIYE:		

GENEL TANIMI:Mersin ili, Erdemli ilçesi, Üçtepe Mahallesi, TH Alanda bulunan antik döneme ait sarnıç

KORUMA DURUMU:	IYI	TAŞIYICI YAPI:	DIŞ YAPI:	ÜST YAPI:	İÇ YAPI:	SÜSLEME ELEMANI:	RUTUBET :	YOK
	ORTA							İZİ VAR
	KÖTÜ							ÖNEMLİ

VAZİYET PLANI




BUGÜNKÜ SAHİBİ:

BAKIMINDAN SORUMLU KURUM:

YAPILAN ONARIMLAR:

AYRINTILI TANIM: Söz konusu sarnıç yaklaşık olarak 11x5 m ebatlarında olup öncelikle ana kaya oyulmuş ve suyu içeride tutacak şekilde bir tekne oluşturulmuştur. Sarnıcin üst kısmını kapatmak için ise kemerli bir form oluşturacak şekilde kesme blok taşlar şekillendirilmiş ve bindirme tekniği kullanılarak üst örtünün oluşturulduğu anlaşılmıştır. Ayrıca üstüne irili ufaklı taşlarında eklendiği anlaşılmıştır. Sarnıcin günümüzde aktif olarak kullanıldığı gözlemlenmiştir.



Adana Kültür Varlıkları  
Koruma Bölge Kurulunun  
26.10.2022 gün 15395 sayılı  
Karar Eki

TEKNİK BİLGİLER:

SU  
ELEKTRİK  
ISITMA

ORJİNAL KULLANIMI:

BUGÜNKÜ KULLANIMI:

ÖNERİLEN KULLANIM:

TESCİL KARARI:


HAZIRLAYANLAR:  
Hüseyin TEKİN Arkeolog  
Gerçek İnanç CUDAL Arkeolog

*(Handwritten signature)*









YAYIN DİZİNİ:

EKLER:










ONAY: Almıla PAMPAL  
Koruma Bölge Kurulu Müdürü



AVRUPA KONSEYİ	DOĞAL VE KÜLTÜREL VARLIKLARI KORUMA ENVANTERİ DKVKE		ANIT	ENVANTER NO:							
TÜRKİYE	KÜLTÜR VARLIKLARI VE MÜZELER GENEL MÜDÜRLÜĞÜ		HARİTA NO:								
İL:MERSİN	İLÇESİ: Erdemli	MAHALLE KÖY MEVKİİ: Üçtepe		KORUMA GRUBU							
ADRES:	PAFTA: ADA:PARSEL: 102 Ada 1061 Parsel		KORUMA DERECESİ	1.Grup Yapı X	2.Grup Yapı						
	YAPAN: -										
ADI: Sarnıç	YAPIM TARİHİ:	YAPTIRAN:	MİMARİ ÇAĞI: Roma Dönemi								
		KİTABE:	VAKFİYE:								
GENEL TANIMI:Mersin ili, Erdemli ilçesi, Üçtepe Mahallesi, 102 ada 1061 numaralı parselde bulunan antik döneme ait sarnıç											
KORUMA DURUMU:	İYİ	TAŞIYICI YAPI:	DIŞ YAPI:	ÜST YAPI:	İÇ YAPI:	SÜSLEME ELEMANI:	RUTUBET :	YOK			
	ORTA							İZİ VAR			
	KÖTÜ							ÖNEMLİ			
VAZİYET PLANI			YOK								
BUGÜNKÜ SAHİBİ:			BAKIMINDAN SORUMLU KURUM:								
YAPILAN ONARIMLAR:											
<p>AYRINTILI TANIM: Söz konusu 102 ada 1061 numaralı parselde yer alan sarnıç yaklaşık olarak 6,5x5 m ebatlarında olup öncelikle ana kaya oyulmuş ve suyu içeride tutacak şekilde bir tekne oluşturulmuştur. Sarnıcnın üst kısmını kapatmak için ise kemerli bir form oluşturacak şekilde kesme blok taşlar şekillendirilmiş ve bindirme tekniği kullanılarak üst örtünün oluşturulduğu anlaşılmıştır. Sarnıcnın günümüzde aktif olarak kullanıldığı anlaşılmıştır.</p>			<p>TEKNİK BİLGİLER:</p> <table border="1"> <tr> <td>SU</td> <td>ELEKTRİK</td> <td>ISITMA</td> </tr> <tr> <td></td> <td></td> <td></td> </tr> </table>			SU	ELEKTRİK	ISITMA			
SU	ELEKTRİK	ISITMA									
<p>Adana Kültür Varlıklarını Koruma Bölge Kurulu Onayı</p> <p>Başkan <i>A.Ö.</i></p> <p>Başkan Yrd. <i>A.Ö.</i></p> <p>Üye <i>A.Ö.</i></p> <p>Üye <i>A.Ö.</i></p> <p>Üye <i>A.Ö.</i></p> <p>Üye <i>A.Ö.</i></p> <p>Üye <i>A.Ö.</i></p>			<p>Adana Kültür Varlıklarını Koruma Bölge Kurulunun 26.10.2022 gün 15395 sayılı Karar Eki.</p>								
YAYIN DİZİNİ:			EKLER:								
			<p>ONAY: Alınış AMPAL Koruma Bölge Kurulu Müdürü</p>								



Handwritten notes in blue ink, including a checkmark, the number '7', and the text 'Am 19'.



~ R. V. S. S. S.