

T.C.
KÜLTÜR VE TURİZM BAKANLIĞI
ADANA KÜLTÜR VARLIKLARINI KORUMA BÖLGE KURULU

KARAR

TOPLANTI TARİHİ VE NO: 25.10.2022- 495
KARAR TARİHİ VE NO : 25.10.2022-15372

TOPLANTI YERİ
ADANA

Mersin ili, Silifke ilçesi, Boynuinceli Mahallesi, Çürükkale Mevkiindeki Tapulama Harici alanda tespit edilen alanın 1. Derece Arkeolojik Sit Alanı olarak tesciline ilişkin; Mersin Otoyolu Yatırım ve İşletme A.Ş.'nin 18.07.2022 tarihli ve 018 sayılı yazısı, Adana Kültür Varlıklarını Koruma Bölge Kurulu Müdürlüğü'nün 13.09.2022 tarih ve 2908194 sayılı yazısı, Tarım ve Orman Bakanlığı DSİ 6. Bölge Müdürlüğü'nün 29.09.2022 tarihli ve 2705009 sayılı görüş yazısı, Enerji ve Tabii Kaynaklar Bakanlığı Strateji Geliştirme Başkanlığının 12.10.2022 tarihli ve 147725 sayılı görüş yazısı, Mersin Büyükşehir Belediye Başkanlığının 19.10.2022 tarih ve 422864 sayılı görüş yazısı, Adana Koruma Bölge Kurulu Müdürlüğü uzmanlarınca hazırlanan 24.10.2022 tarih ve 1677016 sayılı yerinde inceleme raporu okundu, ekleri ve işlem dosyası incelendi, yapılan görüşmeler sonucunda;

Mersin ili, Silifke ilçesi, Boynuinceli Mahallesi, Çürükkale Mevkiindeki Tapulama Harici alanda tespit edilen kültür varlıklarının (yapı kalıntısı, sarnıç, işlik ve mezar) 2863 sayılı Yasanın 6. Maddesi kapsamında olduğu Koruma Bölge Kurulu Müdürlüğü uzmanlarınca hazırlanan 24.10.2022 gün ve 1677016 sayılı rapordan anlaşıldığından kararımız eki 1/2000 ölçekli haritada koordinatlarıyla belirtildiği şekilde 1. derece arkeolojik sit alanı olarak tesciline, kararımız eki sit fişi ve sit haritasının uygun olduğuna, Kültür ve Tabiat Varlıklarını Koruma Yüksek Kurulunun, Arkeolojik Sitler, Koruma ve Kullanma Koşulları başlıklı 05.11.1999 gün ve 658 sayılı ilke kararının 1. Maddesinde belirtilen hükümlerinin geçerli olduğuna ve bu hükümlerin Geçiş Dönemi Koruma Esasları ve Kullanma Koşulları olarak kabul edilmesine karar verildi.

BOYNUJNCELİ ÇÜRÜKLE 1. DERECE ARKEOLOJİK SİT ANI TESCİL HARİTASI

İL: MERSİN

İLÇE: SİLİFKE

MAHALLE: BOYNUJNCELİ

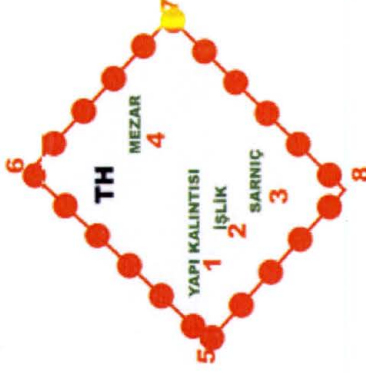
ADA/PARSEL: TH

K



1/2000

TH



TH

TH

ADANA KÜLTÜR VARLIKLARINI KORUMA BÖLGE KURULUNUN 25.10.2014 GÜN VE 1572 SAYILI KARAR EKİDİR.

ADANA KÜLTÜR VARLIKLARINI KORUMA BÖLGE KURULU ONAYI	
Başkan	
Başkan Yrd.	
ÜYE	
ÜYE	
ÜYE	
ÜYE	
ÜYE	
ÜYE	

KOORDİNAT ÖZET ÇİZELGESİ

UTM 3 ITRF 96

UTM 6 ED 50

Nokta No	(UTM)Universal		ITRF96 (Internationa		(UTM)Universal		ED50 (European	
	Y	Trans	X	Y2	Y2	Trans	X2	
1	600344.556	4036860.767	4036853.395	600339.922	4035420.717			
2	600354.899	4036884.808	4036844.808	600350.260	4035413.348			
3	600363.821	4036878.575	4036811.211	600359.179	4035404.765			
4	600380.383	4036872.022	4036861.211	600375.734	4035438.518			
5	600320.158	4036872.022	4036861.211	600315.534	4035421.161			
6	600367.846	4036872.022	4036861.211	600363.203	4035471.696			
7	600410.574	4036872.022	4036872.022	600405.914	4035431.968			
8	600362.253	4036823.075	4036823.075	600357.612	4035383.040			

ALAN ÇIKTISI



Ada	Parsel	Alan	Pafita
Sit_1		3979.302	


LEJANT

I. DERECE ARKEOLOJİK SİT
KADASTRAL PARSEL SINIRI

HAZIRLAYANLAR

AVRUPA KONSEYİ	DOĞAL VE KÜLTÜREL VARLIKLARI KORUMA ENVANTERİ	D.K.V.K.E.	SİT	HARİTA NO:
TÜRKİYE	KÜLTÜR VARLIKLARI VE MÜZELER GENEL MÜDÜRLÜĞÜ			
İLİ: MERSİN	İLÇESİ: SİLİFKE	MAHALLE KÖY VEYA MEVKİİ: BOYNUİNCELİ	KADASTRO : PAFTA: ADA	PARSEL
ADI: Yapı kalıntısı, Sarnıç, İşlik ve mezar				TH
GENEL TANIM : Mersin İli, Silifke İlçesi, Boynuinceli Mahallesi sınırları içindeki Çürükkale Mevkiinde, Kızılısalı Mahallesine ulaşım sağlayan asfalt yolun yaklaşık 500 metre batısında makilikler ve çalılıklar ile kaplı kayalık bir alanda olduğu görülmüştür. Çevresine görece hakim bir tepe üzerinde bulunan alanda, yapı kalıntıları ile günümüze yakın zamanlarda tamirat görmüş dikdörtgen planlı sarnıç, oldukça sağlam durumda bulunan işlik ve 1 adet ana kayaya oyulmuş kamazoryum tipinde mezar olduğu tespit edilmiştir. İşliğe ait duvar ve niş görülebilmektedir. Mezarın ise kapağı kırılmıştır. Alandaki kalıntıların tarımsal yerleşim alanına ait Roma Dönemine ait kalıntılar olduğu değerlendirilmektedir.				
Adana Kültür Varlıklarını Koruma Bölge Kurulunun 25.10.2022 gün 15592 sayılı Karar Ekidir				
ŞİMDİKİ TEHLİKELER :	Kaçak kazı			
ŞİMDİKİ DURUM :	Yoğun makilik ve Kayalık Arazi			
SİT POTANSİYELİ :	1. Derece Arkeolojik Sit Alanı		KORUMA DERECESİ: 1. Derece Arkeolojik Sit Alanı	
ŞİMDİKİ KORUMA :	Korumasız		HAZIRLAYANLAR : 24.10.2022	
ÖNERİLEN KORUMA :	1. Derece Arkeolojik Sit Alanı		Ömer AVCIBAŞI Arkeolog Esengül MIRİK Sanat Tarihçisi	
YAYIN DİZİSİ :	1. Derece Arkeolojik Sit Alanı		KONTROL EDEN : Almıla PAMPAL Bölge Kurulu Müdürü	
GÖZLEMLER :	1. Derece Arkeolojik Sit Alanı		REVİZYON	
			G.M.E.E.A.Y.K ONAYI: / / 20...	

HARİTALAR, FOTOĞRAFLAR :		
İL: MERSİN		
İLÇE: SİLİFKE		
MAHALLE: BOYNUİNCELİ		
ADA/PARSEL: TH		
		
		
ADANA KÜLTÜR VARLIKLARINI KORUMA BÖLGE KURULUNUN SAYILI KARAR EKİDİR.		
ADANA KÜLTÜR VARLIKLARINI KORUMA BÖLGE KURULU ONAYI		
BAĞIŞAR VRA.		
ÖVE		
ÖVE		
ÖVE		
ÖVE		
ÖVE		
ÖVE		
TH		
KOORDİNAT ÖZ		
UTM 3 TRF 96		
Nokta No	(UTM)Universal Transverse Mercator	ITRF96 (International Reference Frame 1996)
1	600362.000	403880.777
2	600362.000	403880.777
3	600362.000	403880.777
4	600362.000	403880.777
5	600362.000	403880.777
6	600362.000	403880.777
7	600362.000	403880.777
8	600362.000	403880.777



any as in / you