

T.C.  
**KÜLTÜR VE TURİZM BAKANLIĞI**  
ADANA KÜLTÜR VARLIKLARINI KORUMA BÖLGE KURULU

KARAR

TOPLANTI TARİHİ VE NO: 25.10.2022- 495  
KARAR TARİHİ VE NO : 25.10.2022-15370

TOPLANTI YERİ  
ADANA

Mersin ili, Silifke ilçesi, Boynuinceli Mahallesi, Tebelleş Mevkiindeki Tapulama Harici alanda tespit edilen işliğin korunması gerekli taşınmaz kültür varlığı olarak tesciline ilişkin; Mersin Otoyolu Yatırım ve İşletme A.Ş.'nin 18.07.2022 tarihli ve 018 sayılı yazısı, Adana Kültür Varlıklarını Koruma Bölge Kurulu Müdürlüğü'nün 13.09.2022 tarih ve 2907118 sayılı yazısı, Enerji ve Tabii Kaynaklar Bakanlığı MAPEG'in 21.09.2022 tarihli ve 2022338879 sayılı görüş yazısı, Tarım ve Orman Bakanlığı DSİ 6. Bölge Müdürlüğü'nün 29.09.2022 tarihli ve 2706237 sayılı görüş yazısı, Enerji ve Tabii Kaynaklar Bakanlığı Strateji Geliştirme Başkanlığının 12.10.2022 tarihli ve 147726 sayılı görüş yazısı, Mersin Büyükşehir Belediye Başkanlığının 12.10.2022 tarih ve 417228 sayılı görüş yazısı, Adana Koruma Bölge Kurulu Müdürlüğü uzmanlarınca hazırlanan 24.10.2022 tarih ve 1676940 sayılı yerinde inceleme raporu okundu, ekleri ve işlem dosyası incelendi, yapılan görüşmeler sonucunda;

Mersin ili, Silifke ilçesi, Boynuinceli Mahallesi, Tebelleş Mevkiindeki Tapulama Harici alanda tespit edilen işliğin 2863 sayılı Yasanın 6. Maddesi kapsamında kültür varlığı niteliği taşıdığı Koruma Bölge Kurulu Müdürlüğü uzmanlarınca hazırlanan 24.10.2022 tarih ve 1676940 sayılı rapordan anlaşıldığından korunması gerekli taşınmaz kültür varlığı olarak tesciline, yapı grubunun 1.grup olarak belirlenmesine, kararımız eki anıt fişi ve 1/2000 ölçekli kadastral haritada belirtilen koruma alanı sınırlarının uygun olduğuna, kültür varlıklarının korunmasına ve yaşatılmasına yönelik rölöve restitüsyon ve restorasyon projelerinin hazırlanarak kurulumuza sunulmasına karar verildi

BOYNUİNCCELİ TEBELLEŞTİRİLMİŞ KÜLTÜR VARLIĞI TESCİL KÖRÜNMA ALANI HARİTASI

İL: MERSİN

İLÇE: SİLİFKE

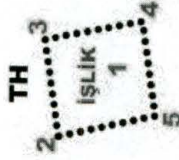
MAHALLE: BOYNUİNCCELİ

ADA/PARSEL: TH

K



1/2000



TH

TH

ADANA KÜLTÜR VARLIKLARINI KORUMA BÖLGE KURULUNUN 25.07.2015 GÜN VE 15372 SAYILI KARAR EKİDİR.

ADANA KÜLTÜR VARLIKLARINI KORUMA BÖLGE KURULU ONAYI

BAŞKAN

BAŞKAN YRD.

ÜYE

ÜYE

ÜYE

ÜYE

ÜYE

ÜYE

ÜYE

Handwritten signatures and initials in blue ink, including 'TH' and 'S'.

TH

KOORDİNAT ÖZET ÇİZELGESİ

UTM 3 ITRF 96

UTM 6 ED 50

Nokta No	(UTM)Universal Y	Trans	ITRF96 (Internationa X	(UTM)Universal Y2	Trans	ED50 (European X2	Datum
1	600412.975		4037652.290	600408.313		4036211.930	
2	600397.051		4037666.010	600392.396		4036225.645	
3	600424.539		4037670.044	600419.373		4036229.676	
4	600429.964		4037642.521	600425.296		4036202.165	
5	600403.233		4037638.585	600398.575		4036198.230	

ALAN ÇIKTIŞI

Ada	Parsel	Alan	Pafta
KORUNMA ALANI		767.936	

LEJANT

..... KORUNMA ALANI SINIRI






..... KADASTRAL PARSEL SINIRI

HAZIRLAYANLAR

Handwritten signature in blue ink.

Handwritten signature in blue ink.



AVRUPA KONSEYİ		DOĞAL VE KÜLTÜREL VARLIKLARI KORUMA ENVANTERİ (D.K.V.K.E.)						ANIT		Envanter No:							
T Ü R K İ Y E		KÜLTÜR VARLIKLARI VE MÜZELER GENEL MÜDÜRLÜĞÜ								Harita No:							
İLİ:	MERSİN	İLCESİ:	SİLİFKE	MAHALLE / MEVKİLİ:		BOYNUİNCELİ (Tebelleş)		Koruma Derecesi		1. Grup							
SOKAK / NO:				PAFTA:	ADA:	PARSEL:	TH										
ADI:	İŞLİK	YAPTIRAN:		YAPAN:		MİMARİ ÇAĞI:											
		YAPIM TARİHİ:		KİTABE:		VAKFIYE:											
GENEL TANIM:	Mersin İli, Silifke İlçesi, Boynuinceli Mahallesi sınırları içindeki Tebelleş Mevkiinde, Kızılsalı Mahallesine ulaşım sağlayan asfalt yolun hemen batısında bulunmaktadır.																
KORUNMUŞLUK DURUMU:			TAŞIYICI YAPI:			CEPHE DURUMU:			ÖRTÜ DURUMU:			İÇ YAPI DURUMU:			BEZEME DURUMU:		
A	İYİ	B	ORTA	C	KÖTÜ	A	B	C	A	B	C	A	B	C	A	B	C
VAZİYET PLANI:						FOTOĞRAF:											
SOKAK / NO:																	
İL: MERSİN İLÇE: SİLİFKE MAHALLE: BOYNUİNCELİ ADA/PARSEL: TH																	
																	
GÖZLEMLER:																	
BUGÜNKÜ SAHİBİ:						BAKIMDAN SORUMLU OLAN:											
YAPILAN ONARIMLAR:																	
AYRINTILI TANIM:						TEKNİK BİLGİLER:		İSITMA SİSTEMİ:									
<p>Mersin İli, Silifke İlçesi, Boynuinceli Mahallesi sınırları içindeki Tebelleş Mevkiinde, Kızılsalı Mahallesine ulaşım sağlayan asfalt yolun hemen batısında makilikler ve çalılıklar ile kaplı bir alanda bulunmaktadır. Ana kayaya oyularak doğu-batı yönünde yapılmış olan işliğin doğal yollarla oldukça tahrip olduğu, işliğin ezme kısmından ağaç çıktığı ve kesme blok taş olduğu, hazne kısmının da toprak ve bitkiler ile dolduğu görülmüştür.</p>								KANALİZASYON:									
								SU:									
								ELEKTRİK:									
								ÖZGÜN KULLANIMI:		İşlik							
						BUGÜNKÜ KULLANIMI:		İşlik									
<p>Adana Kültür Varlıklarını Koruma Bölgesi Kurulunun 25.10.2014-15378 sayılı Karar Ekidir</p>						ÖNERİLEN KULLANIMI:		İşlik									
<p>HAZIRLAYANLAR:</p> <p>Ömer AVCIBAŞI Arkeolog</p> <p>Esengül MİRİK Sanat Tarihçisi</p>						KONTROL EDEN:											
FOTOĞRAF:						EKLER											
						RAPOR		x		TESCİL:							
						FOTOĞRAF		x		KARAR NO:							
						RÖLÖVE PROJESİ				KARAR TARİHİ:							
						RESTORASYON PROJESİ				REVİZYON:							
						HARİTA		x									
						KİTABE											
						VAKFIYE											





~ my kg row 7 // 8