

T.C.
KÜLTÜR VE TURİZM BAKANLIĞI
KÜLTÜR VARLIKLARI VE MÜZELER GENEL MÜDÜRLÜĞÜ
ADANA KÜLTÜR VARLIKLARINI
KORUMA BÖLGE KURULU



KARAR

TOPLANTI TARİHİ VE NO: 17.06.2020-380
KARAR TARİHİ VE NO : 17.06.2020-12381


TOPLANTI YERİ
ADANA

Mersin İli, Tarsus İlçesi, Yeşil Mahallesi, Tarsus Kentsel-Arkeolojik sit alanı dışında, özel mülkiyete ait, 1026 ada 34 nolu parselde tespit edilen sivil mimarlık örneği yapı için tespit-tescil sürecinin başlatılmasına ilişkin, Kurulumuzun 28.01.2020 gün ve 12078 sayılı kararı, Tarsus Belediyesi İmar ve Şehircilik Müdürlüğünün 10.03.2020 gün ve E.6877 sayılı yazısı, Mersin Büyükşehir Belediyesi İmar ve Şehircilik Dairesi Başkanlığının 27.02.2020 gün ve E.27138 sayılı yazısı, Bölge Kurulu Müdürlüğünün 15.06.2020 günlü dosya inceleme raporu, ekleri ve konunun işlem dosyası incelendi, yapılan görüşmeler sonucunda;

Mersin İli, Tarsus İlçesi, Yeşil Mahallesi, Tarsus Kentsel-Arkeolojik sit alanı dışında, özel mülkiyete ait, 1026 ada 34 nolu parselde tespit edilen sivil mimarlık örneği yapının 2863 sayılı yasa kapsamında kültür varlığı özelliği taşıdığı anlaşıldığından tesciline, yapı grubunun 2. grup olarak belirlenmesine, kararımız eki haritada belirlenen Koruma Alanı sınırlarının uygun olduğuna, kültür varlığının korunmasına yönelik hazırlanacak rölöve, restitüsyon ve restorasyon projelerinin malikince kurulumuza sunulmasına karar verildi.

AVRUPA KONSEYİ		DOĞAL VE KÜLTÜREL VARLIKLARI KORUMA ENVANTERİ (D.K.V.K.E.)				ANIT		Envanter No									
T Ü R K İ Y E		KÜLTÜR VARLIKLARI VE MÜZELER GENEL MÜDÜRLÜĞÜ						Hanta No.									
İLİ	MERSİN	İLÇESİ	TARSUS	MAHALLE / MEVKİİ	YEŞİL MAH.		Konuma Derecesi	ANITSAL	1 2 3								
SOKAK / NO				PAFTA	ADA	1026	PARSEL	34	ÇEVRESEL	1 2 3							
ADI	SİVİL MİMARLIK ÖRNEĞİ	YAPTIRAN			YAPAN			MİMARİ ÇAĞI									
		YAPIM TARİHİ			KİTABE			VAKFIYE									
GENEL TANIM	Zemin+1 katlı, L plan şemalı, kırma çatılı konut yapısıdır.																
KORUNMUŞLUK DURUMU			TAŞIYICI YAPI			CEPHE DURUMU			ORTU DURUMU			İÇ YAPI DURUMU			BEZEME DURUMU		
A	İYİ	B	ORTA	C	KÖTÜ	A	B	C	A	B	C	A	B	C	A	B	C
VAZİYET PLANI						FOTOĞRAF:											
																	
GÖZLEMLER																	
BUGUNKU SAHİBİ				BAKIMDAN SORUMLU OLAN.													
YAPILAN ONARIMLAR																	
AYRINTILI TANIM						TEKNİK BİLGİLER		ISITMA SİSTEMİ									
Zemin+1 katlı, L plan şemalı, kırma çatılı bir yapıdır. Duvarları sıvalı olduğundan malzemesine ilişkin kesin bilgi sahibi olunamamıştır. Yapının güneyinde cephe boyunca uzanan, ahşap taşıyıcılı balkon, yapının en dikkat çeken özelliğidir. Alt ve üst katta aynı tip, konum ve büyüklükte yapılmış olan kapı ve pencere doğramalarından zemin katta olanlar değişime uğramış, üst kattaki doğramalar/kepenkler ise özgün niteliğini korumuştur. Zemin kat eyvanında sonradan kapatılmış olan ocağın izleri görülmektedir. 4 rıhlı taş basamaklardan sonra ulaşılan ilk sahanlığa oturan ahşap basamaklar aracılığıyla üst kata ulaşırlar. Duvarda yer alan kitabenin izleri görülmekte olup, üzerine yapılan sıva ve boya müdahalesi sebebiyle okunamamaktadır. Yapının güneydoğu ve güneybatı köşesinde niteliksiz ek mekanlar yapılmıştır.						KANALİZASYON											
						SU											
						ELEKTRİK											
						ÖZGÜN KULLANIMI		KONUT-Ticaret									
BUGUNKU KULLANIMI		KONUT (Kullanılmıyor)															
ONERİLEN KULLANIMI		KONUT															
HAZIRLAYANLAR:		Zafer YALÇIN		Arkeolog													
		Omer AVCIBAŞI		Mimar													
		Nurhan ADIGUZEL															
KONTROL EDEN:		Almila PAMPAL ÖZKAYA		Koruma Bölge Kurulu Müdür V.													
YAYIN DİZİNİ		EKLER		TESCİL													
Adana Kültür Varlıklarını Koruma Bölge Kurulunun 17.06.2020.gününde 12331 sayılı Karar Ekidir		RAPOR		KARAR NO													
		FOTOĞRAF		KARAR TARİHİ													
		ROLOVE PROJESİ		REVİZYON													
		RESTORASYON PROJESİ															
		HARİTA															
KİTABE																	
VAKFIYE																	

FOTOĞRAF:



LEBİSİD
M. PAMPAL ÖZKAYA
Koruma Bölge Kurulu
Müdür V.

Adana Kültür Varlıkları
Koruma Bölge Kurulunun
17.06.2020 Tarihli 12381 Sayılı
Karar Ekidir

SİVİL MİMARLIK ÖRNEKLERİ TESCİL HARİTASI:

**İLİ:MERSİN
İLÇESİ:TARSUS
MAH:YEŞİL**

No	Koordinatlar
1	402306.959
2	402316.614
3	402322.241
4	402329.497
5	402332.826
6	402337.664
7	402346.410
8	402342.896
9	402345.598
10	402351.938
11	402354.427
12	402354.498
13	402354.238
14	402354.232
15	402350.265
16	402285.437
17	402277.662
18	402235.647
19	402251.771
20	402596.966
21	402176.895
22	402147.887
23	402145.544
24	402121.027
25	402122.831
26	402122.795
27	402166.823
28	402197.557
29	402225.129
30	402247.244
31	402260.223
32	402280.857
33	402284.070
34	402285.199
35	402287.179

Alma PAMPAL ÖZTAYA
Koruma Bölge Kurulu
Müdürü

ADANA KÜLTÜR VARLIKLARINI KORUMA
BÖLGE KURULU ONAYI

1	BAŞKAN
2	BAŞKAN YRD.
3	ÜYE
4	ÜYE
5	ÜYE
6	ÜYE
7	ÜYE
8	ÜYE

ADANA KÜLTÜR VARLIKLARINI
KORUMA BÖLGE KURULUNUN
GÜN VE SAATİ.....SAYILI KARAR EKİDİR
7.06.20

GÖSTERİM:
1: KORUNMA ALANI SINIRI
YAPILAR TARAFIMIZDAN TESPİT EDİLMİŞTİR.

ÖMER AVCIBAŞI
ARKEOLOG
NURHAN ADIĞÜZEL
ZAFER YALÇIN
MİMAR
HARİTA MÜHENDİSİ

SAĞLIK BAĞI ALANI

Ölçek: 1/1500

