

T.C.
KÜLTÜR VE TURİZM BAKANLIĞI
ADANA KÜLTÜR VARLIKLARINI
KORUMA BÖLGE KURULU

KARAR

TOPLANTI TARİHİ VE NO:23.07.2020-385
KARAR TARİHİ VE NO :23.07.2020-12540

TOPLANTI YERİ
ADANA

Adana ili, Ceyhan ilçesi, Yelibel Mahallesi, 358 nolu orman parselinde tespit edilen çeşmenin (Ç-1) tescili ve koruma alanı önerisine ilişkin; Kurulumuzun 27.06.2019 gün ve 11370 sayılı kurul kararı, Adana Vakıflar Bölge Müdürlüğünün 14.02.2019 gün ve 25270 sayılı yazısı ve eki Adana Vakıflar Bölge Müdürlüğü uzmanlarınca hazırlanan 13.02.2019 günlü rapor, Bölge Kurulu Müdürlüğünün 15.04.2019 gün ve 323517 sayılı yazısı, DSİ 6.Bölge Müdürlüğünün 03.05.2019 gün ve 289900 sayılı yazısı, Adana Büyükşehir Belediyesi İmar ve Şehircilik Daire Başkanlığının 10.06.2019 gün ve 19835 sayılı yazısı, Bölge Kurulu Müdürlüğü uzmanlarınca hazırlanmış 07.07.2020 gün ve 269168 sayılı raporu okundu, ekleri ve konunun işlem dosyası incelendi, yapılan görüşmeler sonucunda;

Adana ili, Ceyhan ilçesi, Yelibel Mahallesi, 358 nolu orman parselinde tespit edilen çeşmenin (Ç-1) 2863 sayılı yasa kapsamında korunması gerekli taşınmaz kültür varlığı olarak tesciline, koruma grubunun "1. Grup yapı" olarak belirlenmesine, kararımız eki topografik ve kadastral haritalarda gösterilen koruma alanı sınırlarının uygun olduğuna karar verildi.


ÇEŞME 1 TESCİL HARİTASI:

**İLİ:ADANA
İLÇESİ:CEYHAN
MAH:YELLİBEL
PARSEL:358**

698

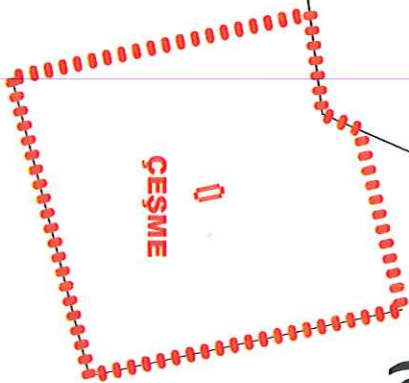
358
(Orman)

Ölçek:1/1000



KORUNMA SINIRI KÖŞE KOORDİNATLARI(3 DER ED 50)

| NoktaNo | Y | X |
|---------|------------|-------------|
| 1 | 474537.007 | 4081888.343 |
| 2 | 474545.981 | 4081846.538 |
| 3 | 474506.517 | 4081836.075 |
| 4 | 474497.862 | 4081875.909 |
| 5 | 474511.121 | 4081877.617 |
| 6 | 474513.204 | 4081882.515 |



**ADANA KÜLTÜR VARLIKLARINI KORUMA
BÖLGE KURULU ONAYI**

BAŞKAN

BAŞKAN YRD.

ÜYE
ÜYE
ÜYE
ÜYE
ÜYE
ÜYE

**ADANA KÜLTÜR VARLIKLARINI
KORUMA BÖLGE KURULUNUN 21.03.2020
GÜN VE 12340 SAYILI KARAR EKİDİR**

GÖSTERİM:

..... KORUNMA ALANI SINIRI
TESPİT EKİBİNİN ÖNERİSİNE GÖRE HAZIRLANMIŞTIR.



**KENAN BEŞALTI GERÇEK İMANÇ CUDAL ZAFER YALÇIN
MÜZE ARAŞTIRMACISI ARKADOK HARİTA MÜHENDİSİ**

ÇEŞME 1 TESCİL HARİTASI:

İLİ:ADANA
İLÇESİ:CEYHAN
MAH:YELLİBEL
PAFTA:0 35 A3

KORUNMA SINIRI KÖŞE KOORDİNATLARI(6 DER ED 50)

| Noktano | Y | X |
|---------|------------|-------------|
| 1 | 741976.059 | 4083657.963 |
| 2 | 741986.345 | 4083616.447 |
| 3 | 741947.218 | 4083604.746 |
| 4 | 741937.311 | 4083644.300 |
| 5 | 741950.515 | 4083646.425 |
| 6 | 741952.443 | 4083651.387 |



10000

ADANA KÜLTÜR VARLIKLARINI KORUMA

BÖLGE KURULU ONAYI

BASKAN

BASKAN YRD.

ÜYE

ÜYE

ÜYE

ÜYE

ÜYE

ÜYE

ÜYE

ADANA KÜLTÜR VARLIKLARINI

KORUMA BÖLGE KURULUNUN 27.07.2020

GÜN VE 13.08.2020 SAYILI KARAR EKİDİR

Handwritten signatures and stamps of the Adana Region Cultural Heritage Conservation Board members.

Adana Bölge Kurulu
Alimta PAMPAL ÖZKAYA
Koruma Bölge Kurulu
Müdür V.

GÖSTERİM:

..... KORUNMA ALANI SINIRI

..... TESPİT EKİBİNİN ÖNERİSİNE GÖRE HAZIRLANMIŞTIR.

KENAN BEŞALTI
MARAŞTIRMACISI

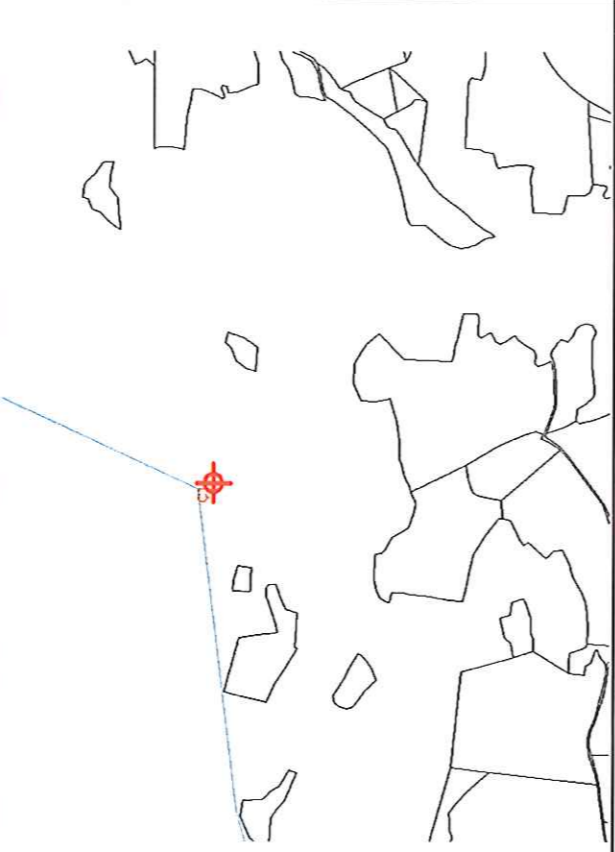
GERÇEKBAĞ CUDAL
SANAT TARIHÇİSİ

ZAFER YALÇIN
HARİTA MÜHENDİSİ

| | | | | | | |
|---------------------|---|------------------------------------|--------------------|--|--------------|----------|
| AVRUPA KONSEYİ | DOĞAL VE KÜLTÜREL VARLIKLARI KORUMA ENVANTERİ | | ANIT | | ENVANTER NO: | |
| TÜRKİYE | KÜLTÜR VARLIKLARINI KORUMA GENEL MÜDÜRLÜĞÜ | | | | HARİTA NO: | |
| İLİ: ADANA | İLÇESİ: CEYHAN | MAHALLE VE KÖY: YELLİBEL MAHALLESİ | | | KORUMA | ANITSAL |
| SOKAK VE KAPI NO: - | KADASTRO: - | PAFTA: - | ADA: PARSEL: | | DERECESİ | ÇEVRESEL |
| ADI: ÇEŞME | YAPTIRAN: Bilinmiyor | YAPAN: Bilinmiyor | MİMARİ ÇAĞI: 19.yy | | 1 | 3 |
| | YAPIM TARİHİ: 19. yy | KİTİBE: VAR | VAKFIYE: Yok | | 1 | 3 |

GENEL TANIM: SIVİL MİMARLIK ÖRNEĞİ ÇEŞME

| KORUMA DURUMU | A İYİ | | TAŞIYICI | A DIŞ YAPI | | A ÜST YAPI | | A İÇ YAPI | | A SÜSLEME | | A RUTUBET | | A YOK | | |
|---------------|-------------------------------------|--------------------------|----------|-------------------------------------|--------------------------|-------------------------------------|--------------------------|-------------------------------------|--------------------------|-------------------------------------|--------------------------|-------------------------------------|--------------------------|-------------------------------------|--------------------------|-------------------------------------|
| | B | C | | B | C | B | C | B | C | B | C | B | C | B | C | B |
| | <input checked="" type="checkbox"/> | <input type="checkbox"/> | | <input checked="" type="checkbox"/> | <input type="checkbox"/> | <input checked="" type="checkbox"/> | <input type="checkbox"/> | <input checked="" type="checkbox"/> | <input type="checkbox"/> | <input checked="" type="checkbox"/> | <input type="checkbox"/> | <input checked="" type="checkbox"/> | <input type="checkbox"/> | <input checked="" type="checkbox"/> | <input type="checkbox"/> | <input checked="" type="checkbox"/> |




GÖZLEMLER:

| | | | | | | | | | | |
|--|-------------------------|--|--|--|----------|--|--------|--|--------------|--|
| BUGÜNKÜ SAHİBİ: | BAKIMINDAN SORUMLU OLAN | | SU | | ELEKTRİK | | ISITMA | | KANALİZASYON | |
| BİLİNİYOR | BİLİNİYOR | | YOK | | YOK | | YOK | | YOK | |
| YAPILAN ONARIMLAR: Bilinmiyor | | | ORJINAL KULLANIMI : ÇEŞME | | | | | | | |
| AYRINTILI TANIM | | | BUGÜNKÜ KULLANIMI : ÇEŞME | | | | | | | |
| Yerinde yapılan incelemede, çeşmenin Yelibel Mahallesinin merkezinin dışında; bulunduğu yere göre "bağımsız çeşme" niteliğinde olduğu, L plan şeması şeklinde konulanmış olup sıralı kesme taştan yapıldığı tespit edilmiştir. Sıralı taşların yer yer kaydığı, yapının oldukça deforme olduğu ve üzerine çimento esaslı beton ile müdahale edildiği görülmüştür. Çeşmenin (Ç1) uzun kenarında bulunan taşın üzerinde bir kitabenin bulunduğu ve kitabenin üzerinde yapım yılının (H) 1225 olarak yazıldığından 1810 (M) yılında yapıldığı anlaşılmaktadır. Kitabenin bulunduğu taşın bir kısmının tahrip olduğu görülmüştür. Çeşmenin (Ç1) betondan 6 bölmeli yalağı bulunmaktadır. Üzerinde herhangi bir süsleme öğesi bulunmayan yapının suyu akmamaktadır. | | | ÖNERİLEN KULLANIMI: ÇEŞME | | | | | | | |
| | | | HAZIRLAYANLAR: | | | | | | | |
| | | | Ulaş YILDIRIM BÜYÜKKELEŞ Mimar | | | | | | | |
| | | | Sevgi SAĞOL Y. Mimar | | | | | | | |
| | | | KONTROL EDEN: Rabia UÇ KARALAR Şube Müdürü (Mimar) | | | | | | | |
| | | | ONAYLAYAN: Ahmet DEVELİ Bölge Müdürü V. | | | | | | | |

YAYIN DİZİNİ

Adana Kültür Varlıklarını
Koruma Bölge Kurulunun
23.08.2020 gün 12540 sayılı
Kararı Evidir



REVİZYON

