

T.C.
KÜLTÜR VE TURİZM BAKANLIĞI
ADANA KÜLTÜR VARLIKLARINI KORUMA BÖLGE KURULU
KARAR

Toplantı tarihi ve No 20.07.2020 -382
Karar Tarihi ve No 20.07.2020 -12475

Toplantı Yeri
ADANA

Mersin İli, Tarsus İlçesi, Duatepe(Caminur) Mahallesi, 3. Derece Arkeolojik sit alanında yer alan, mülkiyeti Tedaş Genel Müdürlüğü AŞ.ye ait, 2607 ada 27 parselde gerçekleştirilen sondaj çalışmalarına ilişkin sonuç raporunun, ortaya çıkan mezarın tescilinin ve trafo binasının Kurulda değerlendirilmesine ilişkin; Mersin İli Kültür ve Turizm Müdürlüğü, Kültür İşleri Şube Müdürlüğü'nün 06.02.2020 gün ve E.118729 sayılı, 14.05.2020 gün ve E341819 sayılı yazısı ve ekleri; 31.01.2020 gün ve E96868, sayılı ve 12.05.2020 gün ve E337715 sayılı Müze Müdürlüğü uzmanlarınca hazırlanan raporlar, Adana Kültür Varlıklarını Koruma Bölge Kurulu Müdürlüğü'nün 01.06.2020 gün ve E362326 sayılı görüş alınan yazısı, Tarsus Kaymakamlığı, Tapu Müdürlüğü'nün 12.06.2020 gün ve E1374285 sayılı yazısı, Tedaş Genel Müdürlüğü AŞ'nin bila tarih ve E12642496-045.99 sayılı yazı, Tarsus Belediye Başkanlığı, İmar ve Şehircilik Müdürlüğü'nün 11.06.2020 gün ve E.13459 sayılı yazısı, Mersin Büyükşehir Belediye Başkanlığı, İmar ve Şehircilik Dairesi Başkanlığının 19.06.2020 gün ve E.73166 sayılı yazısı, Adana Kültür Varlıklarını Koruma Bölge Kurulu Müdürlüğü'nün 09.07.2020 gün ve E273259 kayıt sayılı dosya inceleme raporu okundu, ekleri ve konunun işlem dosyası incelendi, yapılan görüşmeler sonucunda;

Mersin İli, Tarsus İlçesi, Duatepe Duatepe(Caminur) Mahallesi, 3. Derece Arkeolojik sit alanında, mülkiyeti Tedaş Genel Müdürlüğü AŞ.ye ait, 2607 ada 27 parselde trafo yapılmasına yönelik sondaj kazısının yeterli olduğuna, sondaj kazılarında ortaya çıkan mezarın 2863 Sayılı Yasa kapsamında korunması gerekli taşınmaz kültür varlığı özelliği taşıdığı 12.05.2020 gün ve E337715 sayılı Müze uzman raporundan anlaşıldığından, kararımız eki haritada gösterilen mezarın anıt olarak tescil edilmesine, yapı grubunun 1. Grup olarak belirlenmesine, tescilli taşınmaz kültür varlığının belgelenmesi ve korunmasına yönelik proje ile kültür varlığını koruyacak şekilde hazırlanacak trafo binası,projesinin Kurulumuza iletilmesine karar verildi.

DUATEPE MAHALLESİ MEZAR TESCİL HARİTASI

İLİ : MERSİN

İLÇESİ : TARSUS

MAHALLE : DUATEPE (CAMINUR)

ADA/PARSEL : 2607/27

ALAN : 95.32m²

Z8

41.278

9

41.501

A1

36.963

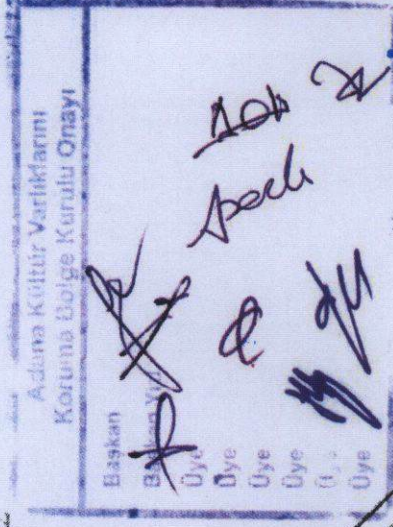
Z6

41.402

26

2607

1:500



Z9

41.296

6

41.459

A4

35.923

7

YOL

A3

35.935

7

41.189

Z

38.636

38.602

X

4087170.053

4087169.074

NoktaNo

MEZARI

MEZAR2

ASLI GIBİDİR

27 Ocak 2020

M. PAMPAL ÖZKAYA
Koruma Bölge Kurulu
Müdür V.

NoktaNo	Y	X	Z
A1	401166.883	4087161.184	36.963
A2	401159.548	4087171.085	36.633
A3	401170.081	4087165.564	35.935
A4	401179.057	4087170.597	35.923
A5	401167.083	4087169.741	35.981

NoktaNo	Y	X	Z
MEZARI	401171.095	4087170.053	38.636
MEZAR2	401170.095	4087169.074	38.602

MEZARI

MEZAR2

ÖZDEMİR YOSUN
Arşivci

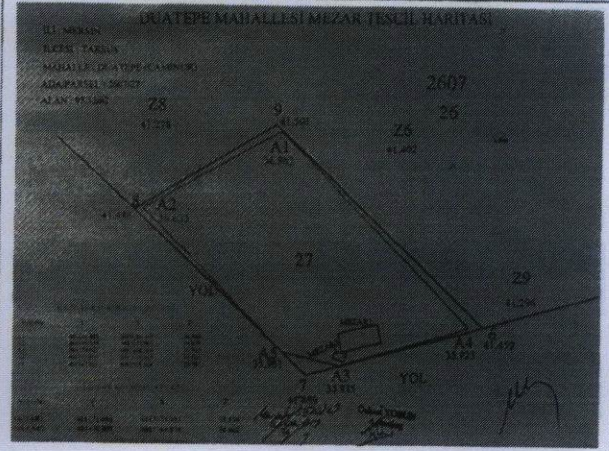

Meryem 526'ın
Kızı Arş.

Adana Kültür Varlıkları
Koruma Bölge Kurulunun
20.03.2020 tarihli
Kararı Ekidir

AVRUPA KONSEYİ	DOĞAL VE KÜLTÜREL VARLIKLARI KORUMA ENVANTERİ D.K.V.K.E.	ANIT	ENVANTER NO:				
TÜRKİYE	KÜLTÜR VARLIKLARI VE MÜZELER GENEL MÜDÜRLÜĞÜ		HARİTA NO:				
İLİ: MERSİN	İLÇESİ: TARSUS	MAHALLE KÖY VEYA MEVKİİ: DUATEPE MAH.	KORUMA DERECESEİ	ANITSAL	1	2	3
SOKAK VE KAPI NO:	KADASTRO PAFTA:30L-III-A ADA/PARSEL: 2607 ada 27 parsel			ÇEVRESEL	1	2	3
ADİ: TEKNE TİPİ MEZARLAR	YAPTIRAN:	YAPAN	MİMARİ ÇAĞI: Doğu Roma Dönemi (ÜSLUP):	Çevreye Aykırı			
	YAPIM TARİHİ:	KİTABE:	VAKFIYE:				

GENEL TANIM: İlçemiz, Duatepe Mahallesi 2607 ada 27 parselde yapılan sondaj ve kurtarma kazıları neticesinde tekne tipli 2 adet mezar ortaya çıkarılmıştır. Mezarlar kesme blok taşlarla yapılmıştır. Bir tanesinin yalnızca üst taşları görülmekte olup, büyük kısmı parsel dışında kalmaktadır.

KORUMA DURUMU:	A	İYİ	TAŞIYICI YAPI	A	DIŞ YAPI	A	ÜST YAPI	A	İÇ YAPI	A	SÜSLEME ELEMANLARI	A	RUTUBET	A	YOK
	B	ORTA		B		B		B		B		B		B	İZİ VAR
	C	FENA		C		C		C		C		C		C	ÖNEMLİ



GÖZLEMLER:
BÜGÜNKÜ SAHİBİ: BAKIMINDAN SORUMLU OLMASI GEREKEN KURULUŞ:

YAPILAN ONARIMLAR:

AYRINTILI TANIM: Duatepe mahallesi 2607 ada 27 parselde yapılan sondaj kazısı çalışmalarının akabinde yapılan kurtarma kazısı çalışmalarında parselin güneydoğusunda 2.15x1.03 m. ölçülerinde 77 cm yüksekliğinde üzeri 4 blok kesme taştan örülmüş tekne tipinde bir mezar yapısı ile bu mezarın batısında -2.70 m. kotta, 102x50 cm ölçülerinde 1 adet mezar daha görülmüştür. Ancak büyük bir çoğunluğu kazı alanının (parsel dışına) batı kısmına doğru uzantı vermektedir.

TEKNİK BİLGİLER	SU	ELEKTRİK	ISITMA	Kanalizasyon
	--	--	--	-

ORJİNAL KULLANIMI: Mezar

BÜGÜNKÜ KULLANIMI: Kullanılmıyor

ÖNERİLEN KULLANIMI: -

HAZIRLAYANLAR: 12.05.2020:

Özkan TOSUN- Arkeolog

Meryem SEZGİN- Arkeolog

YAYIN DİZİNİ:

EKLER:

RAPOR X

FOTOĞRAF X

RÖLÖVE PROJESİ

RESTORASYON PROJESİ

HARİTA X

KROKİ

KİTABE

VAKFIYE

KONTROL EDEN

12.05.2020

Doğukan B. ALPER- Müze Müdür V.

G.E.E.A.Y.K. ONAYI

NO:

REVİZYON

G.E.E.A.Y.K. KARARLARI

ASLI GİBİDİR

27 İZİN 2020

Almila PAMPAL ÖZKAYA
Koruma Bölge Kurulu
Müdür V.

20.07.2020 12475