

T.C.
KÜLTÜR VE TURİZM BAKANLIĞI
ADANA KÜLTÜR VARLIKLARINI
KORUMA BÖLGE KURULU





KARAR

TOPLANTI TARİHİ VE NO:24.07.2020-386
KARAR TARİHİ VE NO :24.07.2020-12593

TOPLANTI YERİ
ADANA

Mersin ili, Tarsus ilçesi, Kuşçular Mahallesinde, 112 ada, 1 nolu Orman parseli ile 101 ada 190 parsellerde Tarihi Bağdat-Hicaz Demiryolu Hattına ait olan TCDD tarafından 30 numara ile belirtilen Demiryolu tünelinin çıkışı ile 31 nolu demir yolu tünelinin girişinin tesciline ilişkin, TCDD 6.Bölge Müdürlüğünün 07.10.2016 gün ve 502580 sayı, 10.11.2017 gün ve 430839 sayılı yazıları bila tarih ve 425475 sayılı görüş yazısı, Kültür Varlıkları ve Müzeler Genel Müdürlüğünün 08.10.2019 gün ve 827266 sayılı yazısı ve eki Devlet Demiryolları İşletmesi Genel Müdürlüğü Demiryolu Bakım Dairesi Başkanlığı Yol Altyapı Bakım Şube Müdürlüğünün bila tarih ve 178495 sayılı yazısı, İller Bankası A.Ş. Mekansal Planlama Dairesi Başkanlığının 10.12.2019 gün ve 45905 sayılı görüş yazısı, Tarsus Belediye Başkanlığı İmar ve Şehircilik Müdürlüğünün 08.01.2020 gün ve 345 sayılı görüş yazısı, Kurul Müdürlüğü uzmanlarının 15.12.2019 günlü raporu, Kurulumuzun 23.08.2016 gün ve 6645 sayı ile 01.03.2019 gün ve 10824 sayılı kararları , 04.06.2020 günlü dosya inceleme raporları okundu, ekleri ve işlem dosyası incelendi, yapılan görüşmeler sonucunda;

Mersin ili, Tarsus ilçesi, Kuşçular Mahallesinde, 112 ada, 1 nolu Orman parseli ile 101 ada 190 parsellerde Tarihi Bağdat-Hicaz Demiryolu Hattına ait olan TCDD tarafından 30 numara ile belirtilen Demiryolu tünelinin çıkışı ile 31 nolu demir yolu tünelinin girişinin 2863 sayılı yasa kapsamında kültür varlığı niteliği taşıdığı anlaşıldığından tesciline, yapı grubunun 2.Grup yapı olarak belirlenmesine, kararımız eki haritada görülen koruma alanı sınırının uygun olduğuna, tüneller içinde bulunan ray, drenaj kanalı, travers, sinyalizasyon ve elektrifikasyon sistemlerinin arıza ve bakımı ile seyrüsefer durumlarını aksattırarak hallerde, can-mal güvenliği açısından hemen müdahale edilmesi gerektiren durumlarda tünelin özgün yapısına zarar vermemek koşuluyla gerekli basit onarım ve müdahalelerin KUDEB uzmanları denetiminde ilgili idarece yapılıp uygulama sonucundan Kurul Müdürlüğüne bilgi verilmesine, tünelin özgün mimari dokusuna müdahale gerektirecek uygulamaların ulumuzdan izin alınmasına karar verildi.

AVRUPA KONSEYİ		DOĞAL VE KÜLTÜREL VARLIKLARI KORUMA ENVANTERİ (D.K.V.K.E.)					ANIT		Envanter No:								
T Ü R K İ Y E		KÜLTÜR VARLIKLARI VE MÜZELER GENEL MÜDÜRLÜĞÜ					ANIT		Harita No:								
İLİ:	MERSİN	İLÇESİ:	TARSUS	MAHALLE / MEVKİİ:	KUŞÇULAR			Koruma Derecesi	ANITSAL	1	2	3					
SOKAK / NO:				PAFTA:	ADA:	101,112	PARSEL:	190,1	EVRESE	1	2	3					
ADI:	30 NOLU TUNEL ÇIKIŞ VE VE 31 NOLU TUNEL GİRİŞİ	YAPTIRAN:				YAPAN:				MİMARİ ÇAĞI:							
		YAPIM TARİHİ:	1912	KİTABE:				VAKFIYE:									
GENEL TANIM:		30 NOLU TUNEL ÇIKIŞ VE VE 31 NOLU TUNEL GİRİŞİ															
KORUNMUŞLUK DURUMU:		TAŞIYICI YAPI:		CEPHE DURUMU:			ÖRTÜ DURUMU:			İÇ YAPI DURUMU:			BEZEME DURUMU:				
A	İYİ	B	ORTA	C	KÖTÜ	A	B	C	A	B	C	A	B	C	A	B	C
VAZİYET PLANI:						FOTOĞRAF:											
																	
GÖZLEMLER:		HALEN DEMİRYOLU AĞI OLARAK AKTİF OLARAK KULLANILMAKTADIR.															
BUGÜNKÜ SAHİBİ:				BAKIMDAN SORUMLU OLAN:													
YAPILAN ONARIMLAR:																	
AYRINTILI TANIM:																	
<p>Osmanlı-Alman-Fransız ortaklığında Bağdat –Hicaz Demiryolu projesine 1904 yılında fiilen başlanmıştır. Hattın Hackırı-Belemedik bölümü 1912 yılında, hattın tamamı ise 1920'li yıllarda tamamlanmıştır. Söz konusu demiryolu ve tünelin yapımını projesi Alman Mühendisler tarafından, taş işçiliği ise İtalyan ve Ermeni ustalar tarafından gerçekleştirilmiştir. Anadolu-Bağdat Demiryolu hattın özellikle I' inci Dünya savaşında stratejik açıdan önemi, Milli Mücadele Döneminin başlamasına zemin hazırlayan tarihsel belge Mondros Mütarekesinin (30 Ekim 1918) 7' inci maddesine konu olması ve Ulusal Kurtuluş Mücadelesinde lojistik açıdan kullanılarak mücadelenin kazanılmasındaki stratejik etkisi vb. tarihsel olaylara tanık olması açısından tarihsel değer taşıdığı kanaatindeyiz. Tespit edilen bu tünelin tescilli Şekerpınarı ve Varda Köprüsünün çevresindeki tünellerle aynı demiryolu ağı içinde yer alması, teknik açıdan aynı özellikleri göstermesi ve aynı dönemlerde yapılmış. 30 nolu tünel: Uzunluğunun 165 metre olduğu, yapımının 1912 yılı olduğu, yüksekliğinin 5 metre, genişliğinin 5,40 metre olduğu, 3 adet kaçış cebinin yer aldığı, bir girişinin at nalı şeklinde kilittaşı olan bombeli taşla çevrilmiş taş kaplamalı olduğu, diğer kısmının betonarme olduğu görülmüştür. 31 nolu tünel: Uzunluğunun 2,101 metre olduğu, yapımının 1912 yılı olduğu, yüksekliğinin 5 metre, genişliğinin 5,40 metre olduğu, 41 adet kaçış cebinin yer aldığı, bir girişinin at nalı şeklinde kilittaşı olan bombeli taşla çevrilmiş taş kaplamalı olduğu, diğer kısmının betonarme olduğu görülmüştür.</p>																	
						<p>Adana Kültür Varlıkları Koruma Bölge Kurulu Başkanlığı 24.03.2020 tarihli Karar Ekidir</p>						<p>HAZIRLAYANLAR: Şule DEMİRKİRAN Arkeolog Serkan KANARIG Sanat Tarihçisi</p>					
YAYIN DİZİNİ:						EKLER						KONTROL EDEN:					
<p>RAPOR</p> <p>FOTOĞRAF</p> <p>RÖLOVE PROJESİ</p> <p>RESTORASYON PROJESİ</p> <p>KİTABE</p> <p>VAKFIYE</p>						<p>TESCİL:</p> <p>KARAR NO:</p> <p>KARAR TARİHİ:</p> <p>REVİZYON:</p>						<p>Almila PAMPAL ÖZKAYA Bölge Kurulu Müdür V.</p>					

T.C.D.D 30-31 NOLU TÜNELLERİ TESCİL HARİTASI:

İLİ:MERSİN
İLÇESİ:TARSUS
MAH:KUŞÇULAR
ADA/PARSEL:101/190-112/1

KOORDİNAT SİSTEMİ KÖŞE KOORDİNATLARI (DEK ED 50)

NO	X	Y
16	4127569,452	408687,422
17	4127463,710	408742,229
18	4127440,074	408894,956
19	4127548,853	408636,532

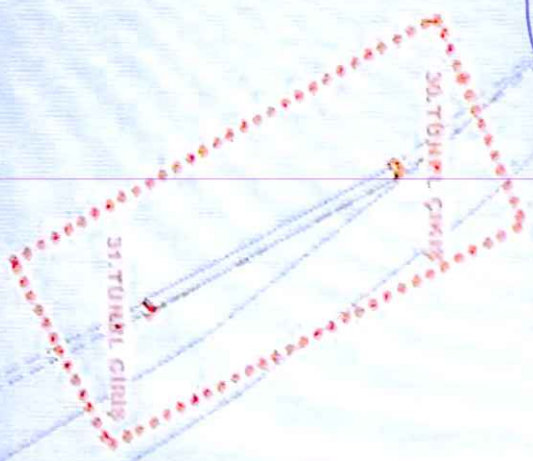
ASLI GİBİDİR

Almila PAMPAL ÖZKAYA
Koruma Bölge Kurulu
Müdür V.

33.06.1960



Ölçek 1/2000



101
190
DEVLET ORMANI

112
1
DEVLET ORMANI

COSTERİM:
KORUNMA ALANI ÇİZİMİ
TESPİT EKİBİNİN ÖNERİSİNE GÖRE HAZIRLANMIŞTIR.

SULU DENİZLİBİRAN
BÖLGE

31. TÜNEL GİRİŞİ
31. TÜNEL ÇIKIŞI
MARETA MÜHÜRÜ

ADANA KÜLTÜR VARLIKLARINI KORUMA
BÖLGE KURULU ÖNERİSİ

BAŞKAN
BAŞKAN YERLİ
ÜYE
ÜYE
ÜYE
ÜYE
ÜYE

ADANA KÜLTÜR VARLIKLARINI
KORUMA BÖLGE KURULU ÜYÜ 12593
GÜN VE 24.01.2026 AYLI KAVRAN EKİDİR