




T.C.  
KÜLTÜR VE TURİZM BAKANLIĞI  
ADANA KÜLTÜR VARLIKLARINI KORUMA BÖLGE KURULU  
KARAR

Toplantı Tarihi ve No : 23.10.2020 - 399  
Karar Tarihi ve No 23.10.2020 - 12903

Toplantı Yeri  
ADANA

Adana ili, Ceyhan ilçesi, Cihanbekirli Mahallesi, özel mülkiyete ait, 73 nolu parselde tespit edilen yapının Korunması Gerekli Taşınmaz Kültür Varlığı olarak tescil edilmesine ilişkin; Adana Kültür Varlıklarını Koruma Bölge Kurulu Müdürlüğü uzmanlarınca hazırlanan 13.07.2020 gün ve 279106 sayılı uzman raporu, Adana Kültür Varlıklarını Koruma Bölge Kurulu Müdürlüğünün 31.08.2020 gün ve E632543 sayılı faaliyeti etkilenen kurumların görüşünün sorulduğu yazı okundu, ekleri ve konunun işlem dosyası incelendi, yapılan görüşmeler sonucunda;

Adana ili, Ceyhan ilçesi, Cihanbekirli Mahallesi, özel mülkiyete ait, 73 nolu parselde tespit edilen yapının 2863 Sayılı Yasa kapsamında Korunması Gerekli Taşınmaz Kültür Varlığı özelliği taşıdığı Koruma Bölge Kurulu Müdürlüğü uzmanlarınca hazırlanan 13.07.2020 gün ve 279106 sayılı rapordan anlaşıldığından tesciline, kararımız eki haritada gösterilen koruma alanı sınırlarının uygun olduğuna, taşınmazın yapı grubunun “2. Grup Yapı” olarak belirlenmesine karar verildi.

AVRUPA KONSEYİ		DOĞAL VE KÜLTÜREL VARLIKLARI KORUMA ENVANTERİ (D.K.V.K.E.)				ANIT		Envanter No:		Harita No:							
TÜRKİYE		KÜLTÜR VARLIKLARI VE MÜZELER GENEL MÜDÜRLÜĞÜ								3							
İLİ:	ADANA	İLÇESİ:	Ceyhan	MAHALLE / MEVKİİ:	Cihanbekirli Mah. Köyü Mev.	Koruma Derecesi:	ANITSAL			X							
SOKAK / NO:	PAFTA:			ADA:	PARSEL:	73	ÇEVRESEL	1	2	3							
ADI:	Konak	YAPTIRAN:	YAPAN:		MİMARİ ÇAĞI:												
		YAPIM TARİHİ:	KİTABE:		VAKFIYE:												
GENEL TANIM:		İki katlı, kargir konak															
KORUNMUŞLUK DURUMU:			TAŞIYICI YAPI:			CEPHE DURUMU:			ORTU DURUMU:			İÇ YAPI DURUMU:			BEZEME DURUMU:		
A	İYİ	B	ORTA	C	KÖTÜ	A	B	C	A	B	C	A	B	C	A	B	C
VAZİYET PLANI:						FOTOĞRAF:											
SOKAK / NO:																	
GÖZLEMLER:																	
BUGUN KÜ SAHİBİ:						BAKIMDAN SORUMLU OLAN:											
YAPILARIN ONARIMLARI:																	
AYRINDI TANIM:						TEKNİK BİLGİLER:						İSITMA SİSTEMİ:					
İki katlı olan konakın birinci katında düzgün kesme taş bloklar kullanılmıştır. İkinci katta ise bazı cephelelerde sıva uygulanmış görülmektedir. Kapısı kapalı olan konakın içi görülemez. Kuzey cephesinde tekli alt kata giriş kapısı üzerinde bitkisel süslemeler görülür. Pencere ve kapı açıklıklarının yanlarında kemerli duvarlar anlaşılmaktadır. Beden duvarında bazı düzgün kesme taşlar üzerinde de bitkisel süslemeler vardır. Koordinat: y:496192,52 x: 4119083,98 kot:33 ED50(UTM 3)						KANALİZASYON:											
						SU:											
						ELEKTRİK:											
CİHANBEKİRLİ KONAĞI TESCİL HARİTASI:						ÖZGÜN KULLANIMI:						KONAK					
						KONAK						BUGÜNKÜ KULLANIMI:					
						KULLANILMIYOR						ÖNERİLEN KULLANIMI:					
						HAZIRLAYANLAR:						Ali TOGRAN Arkeolog					
						Cihan HASMAN Arkeolog						Kontrol Eden:					
						KONTROL EDEN:						Almila PAMPAL OZKAYA					
						Bölge Kurulu Müdürü											
FOTOĞRAF:						EKLER						TESCİL:					
						RAPOR						KARAR NO:					
						FOTOĞRAF						KARAR TARİHİ:					
						KÖLÜVE PROJESİ						REVİZYON:					
						RESTORASYON PROJESİ											
						HARİTA											
						KİTABE											
						VAKFIYE											

Üye  
Üye  
Üye  
Üye  
Üye

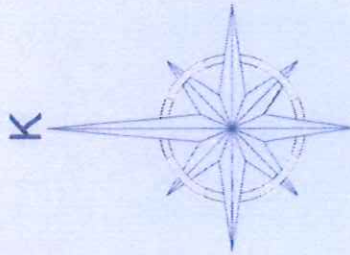
*[Handwritten signatures and initials]*

Adana Kültür Varlıklarını  
Koruma Bölge Kurulunun  
23.10.2020 tarihli 12903  
Karar Ekidir



# CİHANBEKİRLİ KONAĞI TESCİL HARİTASI:

İLİ:ADANA  
İLÇESİ:CEYHAN  
MAH:CİHANBEKİRLİ  
PARSEL:63,72,73



Ölçek:1/2000

ADANA KÜLTÜR VARLIKLARINI KORUMA  
BÖLGE KURULU ONAYI

BAŞKAN

BAŞKAN YRD.

ÜYE

ÜYE

ÜYE

ÜYE

ÜYE

ÜYE

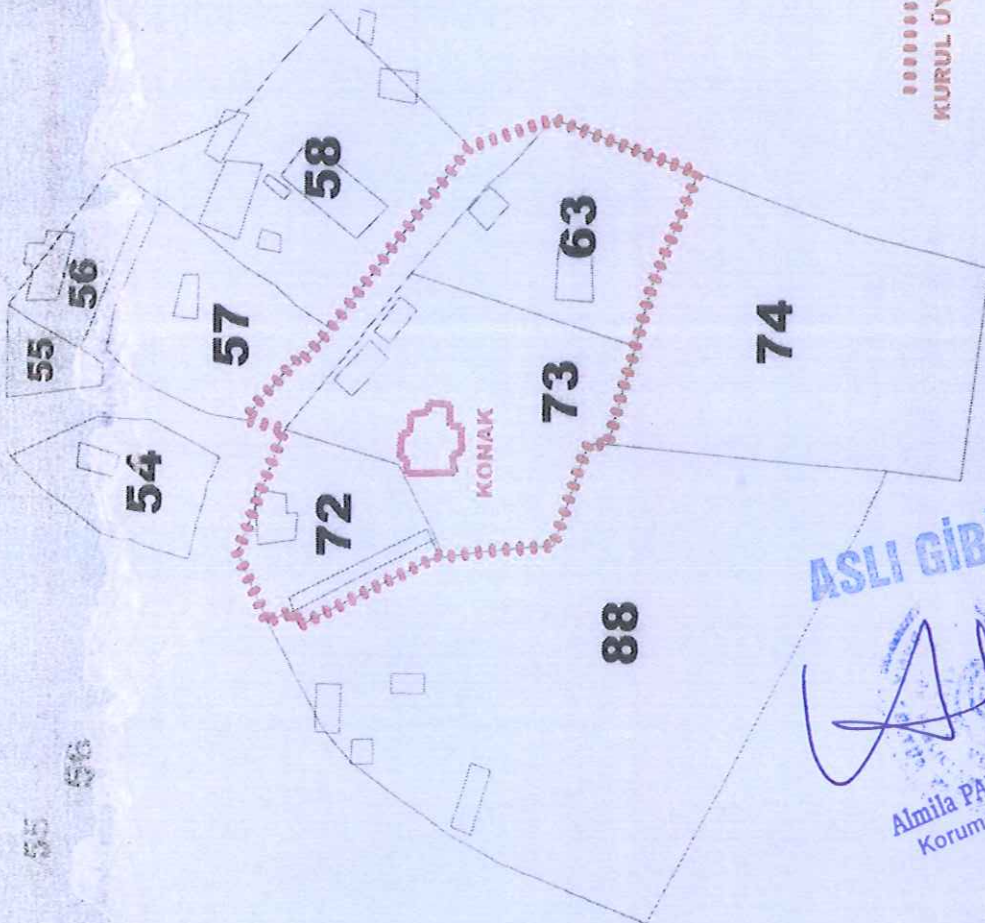
ÜYE

ADANA KÜLTÜR VARLIKLARINI

KORUMA BÖLGE KURULUNUN

GÜN VE...12.9.63...SAYILI KARAR EKİDİR

23.10.2020



KONUVA SINIRI KOŞE KOORDİNATLARI (3 DEĞER ED 50)

NoktaNo	Y	X
1	496154.060	4119122.875
2	496189.565	4119109.541
3	496192.233	4119120.638
4	496197.558	4119117.307
5	496210.869	4119105.093
6	496209.981	4119103.983
7	496218.855	4119096.211
8	496271.215	4119056.234
9	496279.194	4119031.814
10	496275.639	4119021.828
11	496264.084	4118989.648
12	496231.242	4119002.980
13	496214.376	4119007.427
14	496209.938	4119008.539
15	496202.837	4119010.762
16	496185.971	4119015.208
17	496185.974	4119020.758
18	496180.848	4119022.980
19	496156.882	4119030.759
20	496154.815	4119050.737
21	496153.145	4119062.946
22	496153.605	4119064.302
23	496133.385	4119104.742
24	496137.600	4119106.310
25	496134.526	4119114.006

GÖSTERİM:

..... KORUNMA ALANI SINIRI

KURUL ÜYELERİNİN ÖNERİSİNE GÖRE HAZIRLANMIŞTIR.

ASLI GİBİDİR

Amila PAMPAL ÖZKAYA  
Koruma Bölge Kurulu  
Müdür V.