

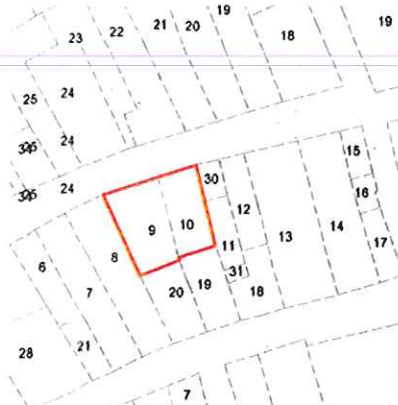

T.C.
KÜLTÜR VE TURİZM BAKANLIĞI
ADANA KÜLTÜR VARLIKLARINI KORUMA BÖLGE KURULU
KARAR

TOPLANTI TARİHİ VE NO: 23.10.2020-399
KARAR TARİHİ VE NO : 23.10.2020-12900

TOPLANTI YERİ
ADANA

Adana ili, Kozan ilçesi, Aslanpaşa Mahallesinde, tescilli taşınmaz kültür varlığı yapının koruma alanında yer alan, özel mülkiyete ait, 171 ada 9,10 parsellerde kayıtlı yapının tesciline ilişkin; Kurulumuzun 22.07.2020 gün ve 12529 sayılı, 07.06.2020 gün ve 12390 sayılı kararları, Kurul Müdürlüğü uzmanlarının 20.10.2020 gün ve 782926 sayılı dosya inceleme raporu, ekleri ve konunun işlem dosyası incelendi, yapılan görüşmeler sonucunda;

Adana ili, Kozan ilçesi, Aslanpaşa Mahallesinde, tescilli taşınmaz kültür varlığı yapının koruma alanında yer alan, özel mülkiyete ait 171 ada 9,10 parsellerde yer alan yapının 2863 sayılı yasa kapsamında korunması gerekli taşınmaz kültür varlığı özelliği taşıdığı anlaşıldığından tesciline, yapı grubunun **2. grup** olarak belirlenmesine, taşınmaza yönelik kararımız eki koruma alanı haritasının uygun olduğuna, kültür varlığı yapının yaşamını sürdürebilmesi için rölöve, restitüsyon ve restorasyon projelerinin hazırlanarak Kurulumuza iletilmesine, bu süreçte yapı ve çevresinde can ve mal güvenliğini sağlayıcı emniyet tedbirlerinin alınmasına karar verildi.


AVRUPA KONSEYİ		DOĞAL VE KÜLTÜREL VARLIKLARI KORUMA ENVANTERİ (D.K.V.K.E.)				ANIT		Envanter No:									
T Ü R K İ Y E		KÜLTÜR VARLIKLARI VE MÜZELER GENEL MÜDÜRLÜĞÜ						Harita No:									
İLİ:	Adana	İLÇESİ:	Kozan	MAHALLE / MEVKİL:	Aslanpaşa		Koruma Derecesi	ANITSAL	1 2 3								
SOKAK / NO:		PAFTA:	ADA:171	PARSEL:	9 - 10		ÇEVRESEL	1 2 3									
ADI:		YAPTIRAN:		YAPAN:			MİMARİ ÇAĞI:										
		YAPIM TARİHİ:	1914	KİTABE:	Var		VAKFIYE:										
GENEL TANIM:																	
KORUNMUŞLUK DURUMU:			TAŞIYICI YAPI:			CEPHE DURUMU:			ÖRTÜ DURUMU:			İÇ YAPIDURUMU:			BEZEME DURUMU:		
A	M	B	ORTA	C	KÖTÜ	A	B	C	A	B	C	A	B	C	A	B	C
VAZİYET PLANI:						FOTOĞRAF:											
																	
GÖZLEMLER:																	
BUGÜNKÜ SAHİBİ:					BAKIMDAN SORUMLU OLAN:												
YAPILAN ONARIMLAR:																	
AYRINTILI TANIM:						TEKNİK BİLGİLER:		ISITMA SİSTEMİ:									
<p>Moloz ve kesme taştan yığma yapıım tekniğinde 2 katlı inşa edilmiş bir yapıdır. Sokağa bakan güney cephesinde kemerli büyük 2 adet kapı ile yine kemerli ve görece daha küçük 2 adet kapı ve sonradan açıldığı anlaşılan metal kanallı 1 adet kapı-pencere ile kemerli ve dikdörtgen formlu özgün pencereler yer almaktadır. Büyük kapılardan batıda yer alanının kemerinin kilit taşında 1914 tarihi mevcuttur. Bitişik şekilde inşa edilmiş 2 ayrı yapı olduğu düşünülen taşınmazların çatısı mevcut değildir. Kapalı olduğundan içine girilememiş, incelenebildiği kadarı ile iç mekânlarda yıkılan duvarlar bulunduğu, çatısının neredeyse tamamının yok olduğu, doğramalarında hasarlar olduğu ve cephede özgün olmayan müdahalelerin bulunduğu (briket duvar, metal doğrama, pvc pencere vb) saptanmıştır. Sağda yer alan yapının ikinci katında bulunan özgün taş payandalarından, yapının 3 katlı olduğu ve cephede açık yada kapalı bir çıkmasının yer aldığı anlaşılmaktadır.</p>						KONUT		KONUT		KONUT							
						ÖZGÜN KULLANIMI:		KONUT		KONUT							
						BUGÜNKÜ KULLANIMI:		KONUT		KONUT							
						ÖNERİLEN KULLANIMI:											
						HAZIRLAYANLAR:		Nurhan ADIGÜZEL Mimar		Ömer AVCIBAŞI Arkeolog							
						KONTROL EDEN:		Almila PAMPAL ÖZKAYA Bölge Kurul Müdürü									
YAYIN DİZİNİ:						EKLER		TESCİL:		KARAR NO:							
Başkan						RAPOR		KARAR TARİHİ:		KARAR TARİHİ:							
Başkan Yrd.						FOTOĞRAF		REVİZYON:									
Üye						RÖLÖVE PROJESİ											
Üye						RESTORASYON PROJESİ											
Üye						HARİTA											
Üye						KİTABE											
Üye						VAKFIYE											

Adana Kültür Varlıklarını
Koruma Bölge Kurulunun
23.10.2020 gün 12900 sayılı
Karar Ekidir.

Adana Kültür Varlıklarını
Koruma Bölge Kurulu Onayı

KONTROL EDEN:
Almila PAMPAL ÖZKAYA
Bölge Kurul Müdürü

FOTOĞRAF:



KÜLTÜR VARLIĞI YAPI TESCİL VE KORUMA ALANI HARİTASI

İL: ADANA 18

İLÇE: KOZAN

MAHALLE: ASLANPAŞA

KÜLTÜR VARLIĞI ADA/PARSEL: 17,19,10

KORUMA ALANI ADA/PARSEL: 8,9,10,11,19,20,30,32

17,13,32,17,27,8,9,10,11,21,22,23,24,25

KORUMA ALANI KOORDİNATLARI (UTR-UTM3DERECE)

No	8	26	X
1	483918.754	4146234.627	
2	483922.006	4146226.693	
3	483925.605	4146220.030	
4	483929.885	4146209.427	31
5	483931.751	4146203.027	
6	483929.782	4146204.091	
7	483932.786	4146196.324	
8	483934.049	4146193.885	
9	483936.916	4146185.711	
10	483944.349	4146169.733	
11	483944.658	4146164.505	16
12	483946.500	4146153.760	
13	483948.666	4146145.687	
14	483949.392	4146142.662	
15	483949.661	4146141.872	
16	483960.303	4146138.994	
17	483945.771	4146137.535	
18	483946.698	4146134.773	
19	483949.361	4146126.694	
20	483942.174	4146124.203	
21	483934.815	4146121.631	
22	483928.110	4146118.882	
23	483922.142	4146129.977	
24	483919.016	4146135.563	
25	483918.430	4146135.697	
26	483917.019	4146134.309	
27	483916.071	4146141.117	
28	483911.176	4146159.963	
29	483910.064	4146157.759	
30	483903.623	4146168.770	8
31	483893.7076	4146186.147	
32	483896.1176	4146187.231	
33	483891.027	4146195.803	
34	483890.310	4146197.295	
35	483887.621	4146201.489	
36	483886.746	4146200.926	
37	483884.868	4146204.056	
38	483879.855	4146213.167	
39	483891.5920	4146219.520	
40	483888.638	4146223.203	
41	483903.329	4146225.729	
42	483910.133	4146229.583	
43	483913.725	4146231.688	

17,19,10,11,19,20,30,32



KORUMA BÖLGE KURULUNUN 23.10.2020
GÜN VE 12/100 SAYILI KARAR EKİDİR

ADANA KÜLTÜR VARLIKLARININ KORUMA
BÖLGE KURULU OLMAKTA
BAŞKANIN
BAŞKANIN YERİ
ÖZGE

GÖSTERİM:

- 2 KORUMA ALANI SINIRI
- 6 TESCİLLİ YAPI
- TESCİLE ÖNERİLEN YAPI

11 987654

