

**T.C.**  
**KÜLTÜR ve TURİZM BAKANLIĞI**  
**KÜTAHYA KÜLTÜR VARLIKLARINI KORUMA BÖLGE KURULU**  
**KARAR**

Toplantı Tarihi ve No : 24.02.2021-339  
Karar Tarihi ve No : 24.02.2021- 6110

**43.02/46**  
Toplantı Yeri  
**KÜTAHYA**

Kütahya ili, Domaniç ilçesi, Fındıcak köyü sınırları içerisinde yer alan, Eskişehir Kültür ve Tabiat Varlıklarını Koruma Bölge Kurulunun 23.11.2006 tarih ve 1563 sayılı kararı ile 1. (birinci) derece arkeolojik sit olarak tescil edilen alana ilişkin; Taşınmaz Ulusal Envanter Sistemi (TUES) Projesi kapsamında sit sınırlarının koordinatlandırılarak sayısallaştırılması çalışması doğrultusunda, faaliyetlerinin etkilendiği kurumlardan kurum görüşlerinin bildirilmesinin istendiği Kütahya Kültür Varlıklarını Koruma Bölge Kurulu Müdürlüğünün 14.12.2020 tarih 853982 sayılı yazısı ve eki, alana ilişkin kadastro haritasının istendiği Kütahya Kültür Varlıklarını Koruma Bölge Kurulu Müdürlüğünün 15.12.2020 tarih ve 952581 sayılı yazısı, alana ilişkin kadastro haritasının iletildiği Kütahya Kadastro Müdürlüğünün 18.12.2020 tarih ve 3369334 sayılı yazısı ve eki, istenen kurum görüşlerinin iletildiği; Karayolları 14. Bölge Müdürlüğünün 21.12.2020 tarih ve 298539 sayılı yazısı, Kütahya Çevre ve Şehircilik İl Müdürlüğünün 21.12.2020 tarih ve 26313 sayılı yazısı, Doğa Koruma ve Milli Parklar Genel Müdürlüğünün 21.12.2020 tarih ve 3578727 sayılı yazısı, Kültür ve Turizm Bakanlığı, Yatırım ve İşletmeler Genel Müdürlüğünün 24.12.2020 tarih ve 983294 sayılı yazısı, İller Bankası Anonim Şirketi, Mekansal Planlama Dairesi Başkanlığı 12.01.2021 tarih ve 1446 sayılı yazısı, Kütahya İl Özel İdaresi, İmar ve Kentsel İyileştirme Müdürlüğünün 19.01.2021 tarih ve 885 sayılı yazısı ile Kütahya Kültür Varlıklarını Koruma Bölge Kurulu Müdürlüğü uzmanlarınca hazırlanan Müdürlük evrakına 22.02.2021 tarih ve 619583 sayı ile kayıtlı rapor okundu, ekleri ve işlem dosyası incelendi, yapılan görüşmeler sonucunda;

Kütahya ili, Domaniç ilçesi, Fındıcak köyü sınırları içerisinde yer alan, Eskişehir Kültür ve Tabiat Varlıklarını Koruma Bölge Kurulunun 23.11.2006 tarih ve 1563 sayılı kararı ile 1. (birinci) derece arkeolojik sit olarak tescil edilen Fındıcak Antik Yerleşimi sit sınırlarının sayısallaştırılmasına yönelik Kütahya Kültür Varlıklarını Koruma Bölge Kurulu Müdürlüğü uzmanlarınca yapılan çalışma sonucunda hazırlanan Fındıcak Antik Yerleşimi 1. (birinci) derece arkeolojik sit sınırlarını yeniden düzenleyen 1/25000 ölçekli sit haritası, kadastro paftası, şerh konulacak parseller listesi ve tescil fişinin onaylanmasının uygun olduğuna, söz konusu alanda Kültür Varlıklarını Koruma Yüksek Kurulunun 05.11.1999 tarih ve 658 sayılı ilke kararının geçerli olduğuna, karar verildi.

AVRUPA KONSEYİ	DOĞAL ve KÜLTÜREL VARLIKLARI KORUMA ENVANTERİ D.K.V.K.E	SİT	ENVANTER NO:
TÜRKİYE	KÜLTÜR VARLIKLARI VE MÜZELER GENEL MÜDÜRLÜĞÜ		HARİTA NO:
İLİ: KÜTAHYA	İLÇESİ: DOMANIÇ	MAHALLE,KÖY VEYA MEVKİİ: Fındıcak köyü, Çamaşırılık Mevkii	KADASTRO: PAFTA: ADA:101 PARSEL:505

ADI: Fındıcak Antik Yerleşimi

GENEL TANIM: Kütahya ili, Domaniç ilçesi, Fındıcak köyü, Çamaşırılık Mevkiinde yer alan Fındıcak Antik Yerleşimi, Eskişehir Kültür ve Tabiat Varlıklarını Koruma Bölge Kurulunun 23.11.2006 tarih ve 1563 sayılı kararı ile 1. derece arkeolojik sit olarak tescil edilmiştir. Söz konusu sit alanı Fındıcak köyünün yaklaşık 700 m kuzeydoğusunda engebeli arazide yer almaktadır. Alanda daha önce yapılan izinsiz kazılarla tessera formlu mozaik açığa çıkarılmış olup yüzeyde bulunan tessera tanelerinden mozaikli alanın bir bölümünün tahrip edildiği gözlemlenmiştir. Ayrıca insan iskelet parçaları ve tahrip olmuş mezarlara ait kiremit parçaları ile karşılaşmıştır.

ŞİMDİKİ TEHLİKELER: İzinsiz kazılar

ŞİMDİKİ DURUM: Tarla

SİT POTANSİYELİ: 1. derece arkeolojik sit

KORUMA DERECEŚİ: 1. (Birinci)

ŞİMDİKİ KORUMA: Koruma mevcut değil

HAZIRLAYANLAR: 19.02.2021

  
Burcu ÜREN  
Arkeolog

  
Oğuzhan PEKŞEN  
Arkeolog

ÖNERİLEN KORUMA: Güvenlik Güçleri

KONTROL EDEN:

  
Mehmet Ali KARAKAYA  
Müdür V.

KURUL KARARLARI NO:


YAYIN DİZİSİ:

REVİZYON:

GÖZLEMLER

KURUL ONAYI:

FOTOĞRAFLAR:








T.C  
KÜLTÜR VE TURİZM BAKANLIĞI  
Kütahya Kültür Varlıklarını  
Koruma Bölge Kurulu Müdürlüğü

KÜTAHYA  
KÜLTÜR VARLIKLARINI KORUMA  
BÖLGE KURULU MÜDÜRLÜĞÜ  
24/02/2021 TARİH VE 6110  
SAYILI KARAR EKİDİR

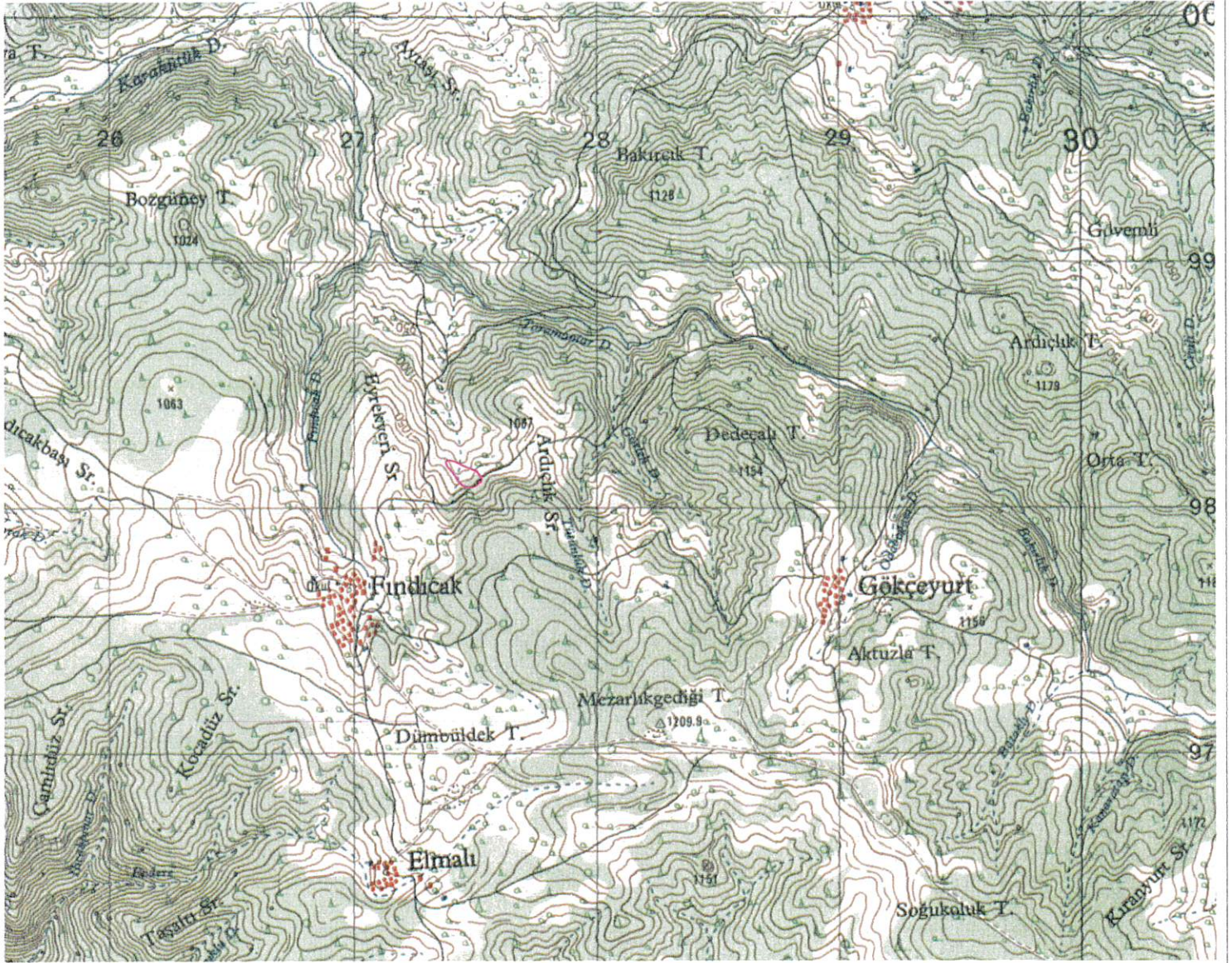
  
Burcu ÜREN  
Arkeolog

  
ASLI GIBİDİR  
Mehmet Ali KARAKAYA  
Müdür V.



KÜTAHYA, DOMANIÇ, FINDICAK KÖYÜ  
FINDICAK ANTİK YERLEŞİMİ I.DERECE ARKEOLOJİK SİT

K  
1/25000



KOORDİNE ÖZET ÇİZELGESİ(UTM6 DERECE ED50)

Nokta No	Y	X
1	727390.993	4398192.269
2	727407.071	4398191.887
3	727422.383	4398188.059
4	727448.796	4398175.426
5	727466.404	4398167.005
6	727485.544	4398159.731
7	727496.966	4398154.871
8	727507.055	4398150.977
9	727511.087	4398148.262
10	727513.988	4398144.904
11	727516.753	4398140.206
12	727521.582	4398133.578
13	727527.385	4398126.860
14	727531.114	4398122.505
15	727532.961	4398120.158
16	727533.313	4398117.181
17	727533.374	4398115.372
18	727532.891	4398109.872
19	727531.799	4398107.067
20	727529.806	4398104.979
21	727524.709	4398102.535
22	727523.386	4398101.817
23	727520.997	4398100.222
24	727519.455	4398099.749
25	727510.426	4398090.445
26	727493.966	4398082.789
27	727478.271	4398085.469
28	727465.639	4398087.000
29	727457.600	4398089.679
30	727448.796	4398095.421
31	727443.819	4398099.249
32	727440.757	4398102.312
33	727436.546	4398108.437
34	727428.890	4398118.007
35	727422.000	4398130.639
36	727404.391	4398153.224
37	727389.462	4398168.919
38	727384.486	4398183.465
39	727384.869	4398189.207

KOORDİNE ÖZET ÇİZELGESİ(UTM3 DERECE ED50)

Nokta Adı	Y	X
1	470165.895	4396645.528
2	470181.947	4396644.608
3	470197.118	4396640.270
4	470223.088	4396626.765
5	470240.401	4396617.761
6	470259.283	4396609.853
7	470270.533	4396604.614
8	470280.484	4396600.386
9	470284.422	4396597.539
10	470287.209	4396594.086
11	470289.814	4396589.300
12	470294.418	4396582.514
13	470299.992	4396575.608
14	470303.572	4396571.131
15	470305.339	4396568.725
16	470305.591	4396565.738
17	470305.591	4396563.929
18	470304.918	4396558.249
19	470303.740	4396555.683
20	470301.679	4396553.664
21	470296.504	4396551.392
22	470295.158	4396550.719
23	470292.718	4396549.204
24	470291.161	4396548.783
25	470281.828	4396539.789
26	470265.124	4396532.689
27	470249.532	4396525.892
28	470236.960	4396520.844
29	470229.018	4396517.791
30	470220.412	4396516.823
31	470215.568	4396510.814
32	470212.610	4396503.976
33	470208.608	4396500.237
34	470201.278	4396497.056
35	470194.815	4396482.909
36	470177.976	4396466.065
37	470163.583	4396452.247
38	470159.098	4396436.948
39	470159.672	4396442.673

1.DERECE ARKEOLOJİK SİT

T.C  
KÜLTÜR VE TURİZM BAKANLIĞI  
Kütahya Kültür Varlıklarını  
Koruma Bölge Kurulu Müdürlüğü

KÜTAHYA  
KÜLTÜR VARLIKLARINI KORUMA  
BÖLGE KURULU MÜDÜRLÜĞÜ  
24/02/2021 TARİH VE 6110  
SAYILI KARAR EKİDİR

Burcu ÜREN  
Arkeolog





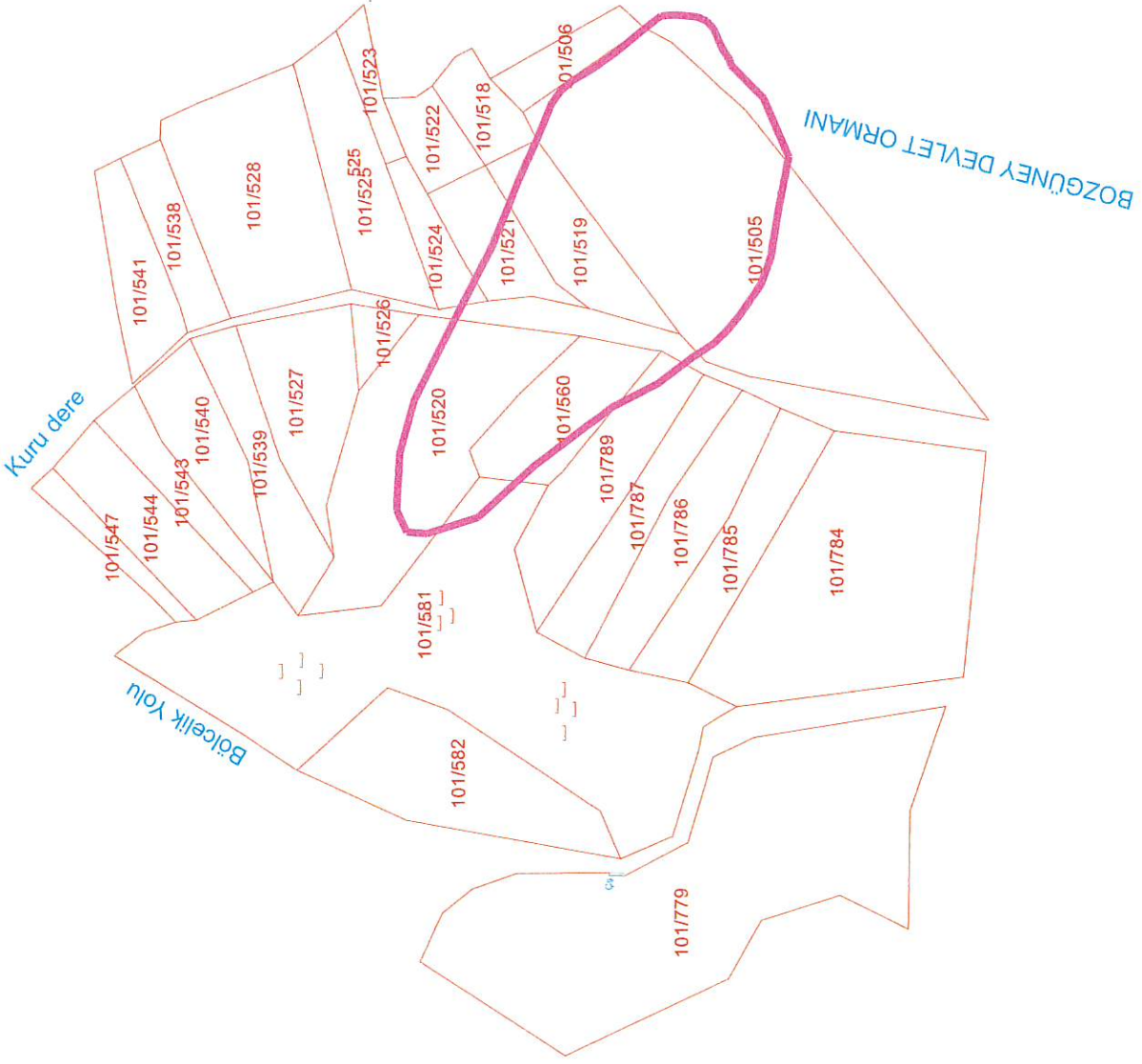
# KÜTAHYA, DOMANIÇ, FINDICAK KÖYÜ

## FINDICAK ANTİK YERLEŞİMİ I.DERECE ARKEOLOJİK SİT

: Arkeolojik Sit

1 DERECE ARKEOLOJİK SİT KOORDİNE ÖZETİ(UTM 3 ED50)

Nokta Adı	Y	X
1	470185 805	4396545 529
2	470181 847	4396544 509
3	470187 118	4396540 270
4	470223 089	4396526 755
5	470259 263	4396509 853
6	470270 533	4396604 514
7	470280 484	4396600 386
8	470287 729	4396594 086
9	470289 814	4396589 300
10	470289 814	4396582 514
11	470289 814	4396575 000
12	470305 339	4396566 725
13	470305 339	4396565 738
14	470305 339	4396563 529
15	470305 339	4396565 683
16	470305 339	4396565 664
17	470305 339	4396561 392
18	470305 339	4396560 719
19	470305 339	4396564 783
20	470305 339	4396539 789
21	470286 504	4396532 699
22	470286 504	4396532 699
23	470286 504	4396532 699
24	470286 504	4396532 699
25	470286 504	4396532 699
26	470286 504	4396532 699
27	470286 504	4396532 699
28	470286 504	4396532 699
29	470286 504	4396532 699
30	470286 504	4396532 699
31	470286 504	4396532 699
32	470286 504	4396532 699
33	470286 504	4396532 699
34	470286 504	4396532 699
35	470286 504	4396532 699
36	470286 504	4396532 699
37	470286 504	4396532 699
38	470286 504	4396532 699
39	470286 504	4396532 699
40	470286 504	4396532 699



KÜLTÜR VE TURİZM BAKANLIĞI  
Kütahya Kültür Varlıklarını  
Koruma Bölge Kurulu Müdürlüğü

KÜTAHYA

KÜLTÜR VARLIKLARINI KORUMA  
BÖLGE KURULU MÜDÜRLÜĞÜ  
24/02/2021 TARİH VE 6110

SAYILI KARAR EKİDİR

ASLIĞIBİDİR



Burcu ÜREN  
Arkeolojik

Mehmet Ali KARAKAYA  
Müdür V.

KÜTAHYA KÜLTÜR VARLIKLARINI KORUMA BÖLGE KURULU'NUN 24/02/2021 TARİH VE 6110 SAYILI KARARI İLE TESCİLLENEN I.(BİRİNCİ) DERECE ARKEOLOJİK SİT İÇERİSİNDE KALAN PARSELLERİN LİSTESİ

SIRA NO	İLİ	İLÇESİ	KÖYÜ	ADA	PARSEL	PARSELİN ŞERH KONULACAK KISMI
1	Kütahya	Domaniç	Fındıcak	101	505	Büyük Bir Kısmı
2	Kütahya	Domaniç	Fındıcak	101	519	Büyük Bir Kısmı
3	Kütahya	Domaniç	Fındıcak	101	520	Büyük Bir Kısmı
4	Kütahya	Domaniç	Fındıcak	101	521	Bir Kısmı
5	Kütahya	Domaniç	Fındıcak	101	524	Bir Kısmı
6	Kütahya	Domaniç	Fındıcak	101	560	Büyük Bir Kısmı
7	Kütahya	Domaniç	Fındıcak	101	581	Bir Kısmı
8	Kütahya	Domaniç	Fındıcak	101	789	Bir Kısmı

T.C.

KÜLTÜR VE TURİZM BAKANLIĞI  
Kütahya Kültür Varlıklarını  
Koruma Bölge Kurulu Müdürlüğü

KÜTAHYA  
KÜLTÜR VARLIKLARINI KORUMA  
BÖLGE KURULU MÜDÜRLÜĞÜ  
24.2.2021 TARİH VE 6110  
SAYILI KARAR EKİDİR



Burcu ÜREN  
Arkeolog

Mehmet Ali KARAKAYA  
Müdür V.