

T.C.
KÜLTÜR ve TURİZM BAKANLIĞI
KÜTAHYA KÜLTÜR VARLIKLARINI KORUMA BÖLGE KURULU
KARAR

Toplantı Tarihi ve No : 28.05.2021 - 348
Karar Tarihi ve No : 28.05.2021 - 6238

43.00/959
Toplantı Yeri
KÜTAHYA

Kütahya ili, Merkez ilçesi, Akpınar köyünde yer alan, Bursa Kültür ve Tabiat Varlıklarını Koruma Kurulunun 27.01.1995 tarih ve 3996 sayılı Kararı ile 1. Derece Arkeolojik ve Doğal Sit olarak tescil edilen Yenice Çiftliği Kaya Yerleşiminin Arkeolojik Sit sınırlarının sayısallaştırılmasına ilişkin; Özkok Planlama İmar Mühendislik Limited Şirketinin 24.02.2021 tarihli başvurusu, Kütahya Kültür Varlıklarını Koruma Bölge Müdürlüğünün 09.03.2021 tarih ve 690492 sayılı raporu, faaliyetleri etkilenen kurumlardan görüşlerinin sorulduğu Kütahya Kültür Varlıklarını Koruma Bölge Kurulu Müdürlüğünün 31.03.2021 tarih ve 1275614 sayılı yazısı ve eki, Kütahya Kültür Varlıklarını Koruma Bölge Kurulu Müdürlüğünün 02.04.2021 tarih ve 1281776 sayılı yazısı ve eki, Kütahya Valiliği Kadastro Müdürlüğünün 05.04.2021 tarih ve 1021989 sayılı yazısı ve ekleri, Doğa Koruma ve Milli Parklar Genel Müdürlüğünün 05.04.2021 tarih ve 1085118 sayılı yazısı, Karayolları Genel Müdürlüğü, 14. Bölge Müdürlüğünün 06.04.2021 tarih ve 409323 sayılı yazısı İller Bankası Eskişehir Bölge Müdürlüğünün 08.04.2021 tarih ve E.13524 sayılı yazısı, Maden ve Petrol İşleri Genel Müdürlüğünün 12.04.2021 tarih ve 2021130779 sayılı yazısı ve ekleri, Çevre ve Şehircilik İl Müdürlüğünün 13.04.2021 tarih ve 782263 sayılı yazısı, Yatırım ve İşletmeler Genel Müdürlüğünün 19.04.2021 tarih ve 1330777 sayılı yazısı, İller Bankası Planlama ve Koordinasyon Dairesi Başkanlığı 08.04.2021 tarih ve E.13524 sayılı yazısı ile Müdürlük evrakına 25.05.2021 tarih ve 762580 sayılı ile kayıtlı rapor okundu, ekleri ve işlem dosyası incelendi, yapılan görüşmeler sonucunda;

Kütahya ili, Merkez ilçesi, Akpınar köyünde yer alan ve Bursa Kültür ve Tabiat Varlıklarını Koruma Kurulunun 27.01.1995 tarih ve 3996 sayılı Kararı ile 1. Derece Arkeolojik ve Doğal Sit olarak tescil edilen Yenice Çiftliği Kaya Yerleşimine ilişkin 09.03.2021 tarih 690492 sayılı uzman raporu doğrultusunda hazırlanan revize sınırların 1. Derece Arkeolojik Sit olarak tescil edilmesine, alana ilişkin hazırlanan tescil fişi, kadastro haritası, 1/25000 ölçekli harita ve şerh konulacak parseller listesinin onaylanmasına ve alanda Kültür Varlıklarını Koruma Yüksek Kurulu'nun 05.11.1999 tarih ve 658 sayılı ilke kararının geçerli olduğuna, karar verildi.

AVRUPA KONSEYİ	DOĞAL ve KÜLTÜREL VARLIKLARI KORUMA ENVANTERİ D.K.V.K.E	SİT	ENVANTER NO:
TÜRKİYE	KÜLTÜR VARLIKLARI VE MÜZELER GENEL MÜDÜRLÜĞÜ		HARİTA NO:
İli: Kütahya	İLÇESİ: Merkez	MAHALLE,KÖY VEYA MEVKİİ: Akpınar	KADASTRO: PAFTA: ADA: PARSEL:

ADI: AKPINAR KAYA YERLEŞİMİ

GENEL TANIM: Bursa KTVKK'nun 1995 yılında Ahmetoluğu Kaya Yerleşimi olarak tescil ettiği ancak halihazırda Ahmetoluğu köyü sınırları içerisinde değil, Akpınar köyü sınırları içerisinde bulunan kayalık bölgede çok sayıda niş ve kültür mağarası gözlemlenmiş olup, bu mağaraların birkaç tanesinde köylülerce yapılmış kerpiç eklentiler tespit edilmiştir. Bahse konu Akpınar Kaya Yerleşimi kuzey ve güneyindeki yükseltilerin oluşturduğu bir vadi tabanını ve anılan vadinin kuzeyinde, kaya odalarını üzerinde barındıran sarp kayalığı kapsamaktadır. Frig Vadisi olarak anılan bölge içerisinde yer alan yerleşim yerinde kültür mağaraları dışında bir kalıntı ya da buluntu ile karşılaşmamıştır.

ŞİMDİKİ TEHLİKELER: Kaçak Kazılar, Doğal Etkiler.

ŞİMDİKİ DURUM: 1. Derece Arkeolojik ve Doğal Sit

SİT POTANSİYELİ: 1. Derece Arkeolojik Sit

KORUMA DERECEŚİ: 1. Derece Arkeolojik ve Doğal Sit

ŞİMDİKİ KORUMA: 1. Derece Arkeolojik ve Doğal Sit.

HAZIRLAYANLAR: 31.03.2021


Ayhan ÖNCELEN
Sanat Tarihçisi


Cem PALA
Arkeolog


Oğuzhan PEKŞEN
Arkeolog

ÖNERİLEN KORUMA: Sınırlarının sayısallaştırılarak, sit sınırları içerisinde ve üzerinde izinsiz eklentiler bulunan kaya odalarının bahse konu uygulamaların kaldırılarak eski haline getirilmesi.

KONTROL EDEN:


Mehmet Ali KARAKAYA
Müdür V.

KURUL KARARLARI NO: Bursa KTVKK - 27.01.1995/3996

YAYIN DİZİSİ:



REVİZYON:

GÖZLEMLER: Bazı kaya odalarının girişlerine köylüler tarafından kerpiç eklentiler yapıldığı görülmüştür.

KURUL ONAYI:

HARİTALAR, FOTOĞRAFLAR:





.TC
KÜLTÜR VE TURİZM BAKANLIĞI

Kütahya Kültür Varlıklarını
Koruma Bölge Kurulu Müdürlüğü

KÜTAHYA
KÜLTÜR VARLIKLARINI KORUMA
BÖLGE KURULU MÜDÜRLÜĞÜ

28/05/2021 TARİH VE 6238

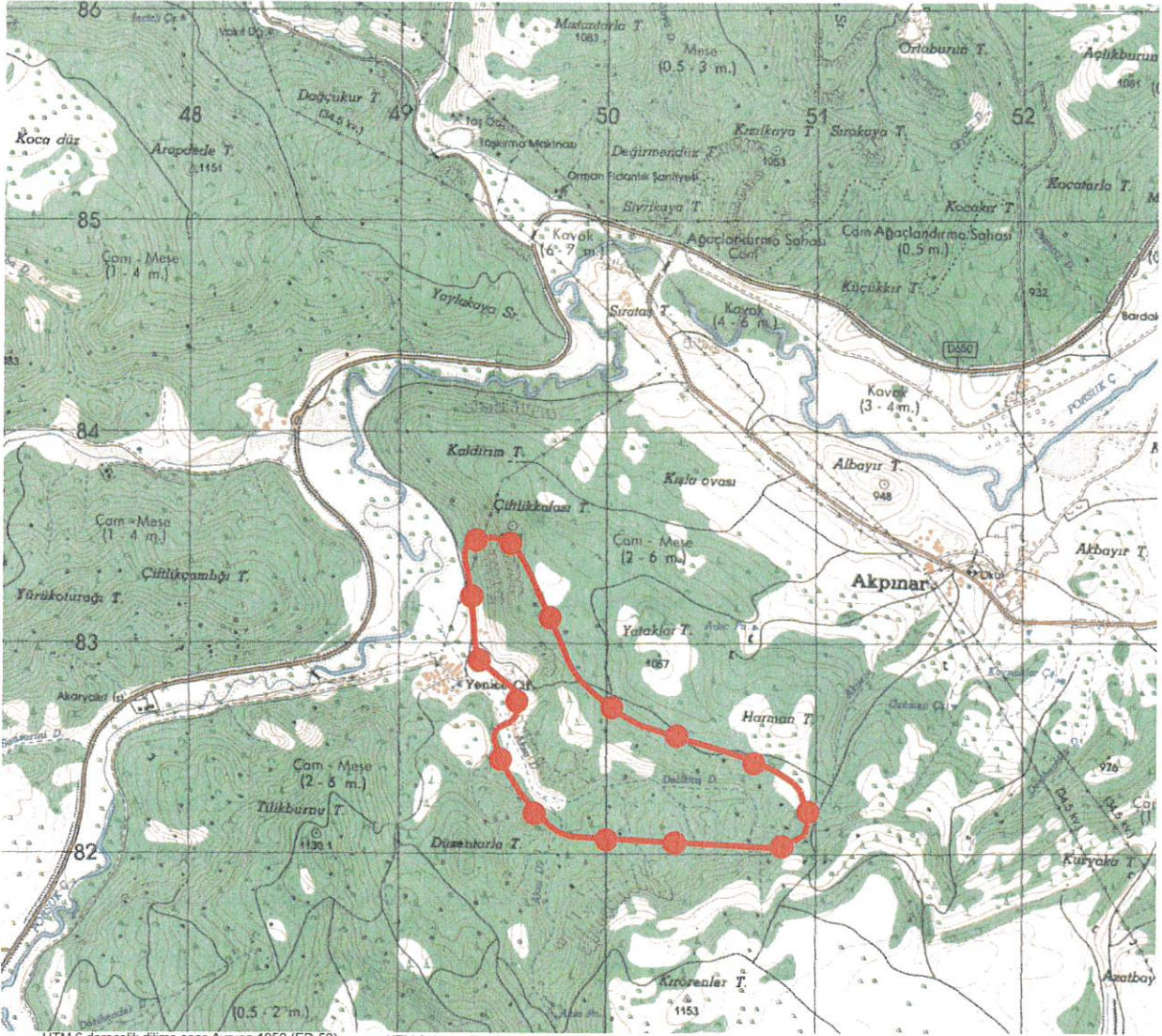
SAYILI KARAR EKİDİR


Cem PALA
Arkeolog



Mehmet Ali KARAKAYA
Müdür

KÜTAHYA İLİ MERKEZ İLÇESİ AKPINAR KÖYÜ
AKPINAR KAYA YERLEŞİMİ I. DERECE ARKEOLOJİK SİT



UTM 6 derecelik dilime esas Avrupa 1950 (ED-50) datumu koordinat değerleri

UTM 3 derecelik dilime esas Avrupa 1950 (ED-50) datumu koordinat değerleri

Nokta No	Y	X
1	250967.321	4382141.443
2	250959.095	4382204.513
3	250953.611	4382092.084
4	250934.415	4382297.747
5	250898.767	4382338.880
6	250898.767	4382059.177
7	250811.017	4382396.466
8	250794.564	4382029.013
9	250657.455	4382459.536
10	250512.119	4382506.153
11	250372.268	4382544.543
12	250166.222	4382611.487
13	250090.812	4382652.619
14	250001.691	4382714.319
15	249942.277	4382762.307
16	249882.863	4382817.150
17	249846.300	4382862.853
18	249834.801	4382081.115
19	249828.019	4382897.131
20	249806.738	4382933.693
21	249777.419	4382099.496
22	249769.976	4383032.412
23	249735.476	4382130.147
24	249688.692	4382175.317
25	249687.711	4383207.911
26	249636.754	4383324.846
27	249596.739	4382278.562
28	249582.520	4382739.238
29	249579.778	4382700.848
30	249574.294	4382662.457
31	249568.200	4383446.721
32	249560.583	4382777.629
33	249548.343	4382625.403
34	249546.730	4382354.383
35	249541.540	4383461.955
36	249525.758	4382615.723
37	249519.305	4382401.166
38	249511.071	4383475.285
39	249498.720	4382602.818
40	249495.319	4382829.730
41	249491.861	4382451.176
42	249484.411	4383480.520
43	249475.748	4382591.525
44	249470.909	4382518.931
45	249466.089	4382573.780
46	249461.230	4382549.582
47	249455.847	4383498.137
48	249429.613	4382883.727
49	249402.526	4383496.233
50	249369.002	4382983.827
51	249365.329	4383036.173
52	249364.441	4383480.998
53	249361.655	4383116.988
54	249352.327	4383211.752
55	249339.103	4383305.645
56	249330.163	4383461.955
57	249318.738	4383433.391
58	249318.738	4383391.496

Nokta Adı	Yeni Y	Yeni X
1	508746.845	4379885.688
2	508736.524	4379948.426
3	508734.793	4379835.917
4	508708.758	4380040.751
5	508671.771	4380080.658
6	508681.097	4379601.212
7	508582.182	4380135.265
8	508577.995	4379767.602
9	508426.658	4380193.157
10	508279.902	4380234.895
11	508138.900	4380268.577
12	507930.812	4380328.589
13	507854.100	4380367.169
14	507783.004	4380425.840
15	507702.045	4380471.802
16	507640.857	4380524.614
17	507602.805	4380569.056
18	507617.380	4379787.657
19	507583.398	4380602.692
20	507563.914	4380638.611
21	507559.439	4379804.108
22	507520.898	4380735.912
23	507516.513	4379833.332
24	507468.267	4379876.901
25	507432.856	4380908.505
26	507378.047	4381023.633
27	507372.957	4379976.985
28	507343.391	4380436.760
29	507341.931	4380398.313
30	507337.732	4380359.775
31	507305.492	4381143.108
32	507320.194	4380474.383
33	507313.041	4380321.890
34	507320.466	4380051.068
35	507278.349	4381157.440
36	507290.800	4380311.467
37	507291.507	4380096.893
38	507247.464	4381169.741
39	507262.219	4380297.605
40	507253.253	4380524.260
41	507262.440	4380145.942
42	507220.321	4381184.072
43	507241.643	4380285.624
44	507239.229	4380212.935
45	507232.565	4380267.572
46	507228.536	4380243.235
47	507191.529	4381190.730
48	507185.808	4380576.016
49	507138.322	4381187.049
50	507121.915	4380874.002
51	507116.500	4380726.177
52	507100.779	4381170.559
53	507110.135	4380806.794
54	507097.656	4380901.159
55	507081.313	4380994.523
56	507067.169	4381150.391
57	507056.706	4381121.472
58	507058.103	4381079.616

Pafta Adı: I24D4

— I.Derece Arkeolojik Sit

T.C
KÜLTÜR VE TURİZM BAKANLIĞI
Kütahya Kültür Varlıklarını
Koruma Bölge Kurulu Müdürlüğü

KÜTAHYA
KÜLTÜR VARLIKLARINI KORUMA
BÖLGE KURULU MÜDÜRLÜĞÜ
28/05/2021 TARİH VE 6238
SAYILI KARAR EKİDİR




Cem Pala
Cem PALA
Arkeolog

M. Ali Karakaya
M. Ali KARAKAYA
Müdür.V

KÜTAHYA İLİ MERKEZ İLÇESİ AKPINAR KÖYÜ
AKPINAR KAYA YERLEŞİMİ İ. DERECE ARKEOLOJİK SİT

Pafta Adı: İ24D4

! Derece Arkeolojik Sit



UTM 3 derecelik dilime esas Avrupa 1950 (ED-50) datumu koordinat değerleri

Nokta Adı	Y	X	26	507378.047	4381023.633
1	508746.845	4379885.688	27	507372.957	4379976.985
2	508736.524	4379948.426	28	507343.391	4380036.760
3	508734.783	4379835.917	29	507341.931	4380398.313
4	508708.758	4380040.751	30	507337.732	4380359.775
5	508671.771	4380080.658	31	507305.492	4381143.108
6	508681.097	4379801.212	32	507320.194	4380474.383
7	508562.182	4380135.265	33	507313.041	4380321.890
8	508577.995	4379767.602	34	507320.466	4380051.068
9	508426.658	4380193.157	35	507278.349	4381157.440
10	508279.902	4380234.885	36	507290.800	4380031.467
11	508138.900	4380268.577	37	507291.507	4380096.893
12	507930.812	4380328.589	38	507247.464	4381169.741
13	507854.100	4380367.169	39	507262.219	4380297.605
14	507763.004	4380425.840	40	507253.253	4380524.260
15	507702.045	4380471.802	41	507262.440	4380145.942
16	507640.857	4380524.614	42	507220.321	4381184.072
17	507602.805	4380569.056	43	507241.643	4380265.624
18	507617.380	4379787.657	44	507239.229	4380212.935
19	507583.398	4380602.692	45	507232.566	4380267.872
20	507563.914	4380638.611	46	507228.536	4380243.235
21	507559.439	4379804.108	47	507191.529	4380190.730
22	507520.898	4380735.912	48	507185.808	4380576.016
23	507516.513	4379833.332	49	507138.322	4381187.049
24	507468.267	4379878.901	50	507121.915	4380674.002
25	507432.856	4380908.505	51	507116.500	4380726.177
			52	507100.779	4381170.559
			53	507110.135	4380806.794
			54	507097.656	4380901.159
			55	507081.313	4380994.523
			56	507067.169	4381150.391
			57	507056.706	4381121.472
			58	507058.103	4381079.616

T.C

KÜLTÜR VE TURİZM BAKANLIĞI
Kütahya Kültür Varlıklarını
Koruma Bölge Kurulu Müdürlüğü

KÜTAHYA

KÜLTÜR VARLIKLARINI KORUMA
BÖLGE KURULU MÜDÜRLÜĞÜ
28/05/2021 TARİH VE 6238
SAYILI KARAR EKİDİR


Cem PALA
Arkeolog



Ahmetoluğu


M. Ali KARAKAYA
Müdür. V

KÜTAHYA İLİ MERKEZ İLÇESİ AKPINAR KÖYÜ KAYA YERLEŞİMİ I.DERECE ARKEOLOJİK SİTİ

KÜTAHYA KÜLTÜR VARLIKLARINI KORUMA BÖLGE KURULU'NUN 28/05/2021 TARİH VE 6238 SAYILI KARARI İLE I.DERECE ARKEOLOJİK SİT İÇERİSİNDE KALAN PARSELLERİN LİSTESİ

SIRA NO	İLİ	İLÇESİ	KÖYÜ	ADA	PARSEL	PARSELİN ŞERH KONULACAK KISMI
1	Kütahya	Merkez	Akpınar	171	1	Bir Kısmı
2	Kütahya	Merkez	Akpınar	112	4	Büyük Bir Kısmı
3	Kütahya	Merkez	Akpınar	185	1	Büyük Bir Kısmı
4	Kütahya	Merkez	Akpınar	113	2	Büyük Bir Kısmı
5	Kütahya	Merkez	Akpınar	113	1	Tamamı
6	Kütahya	Merkez	Ahmetoluğu	102	1	Bir Kısmı

T.C.
KÜLTÜR VE TURİZM BAKANLIĞI
Kütahya Kültür Varlıklarını
Koruma Bölge Kurulu Müdürlüğü

KÜTAHYA
KÜLTÜR VARLIKLARINI KORUMA
BÖLGE KURULU MÜDÜRLÜĞÜ
28.5.2021 TARİHİNDE 6238
SAYILI KARAR EKİDİR.


Cem PALA
Arkeolog


Mehmet Ali KARAKAYA
Müdür V.