

**T.C.**  
**KÜLTÜR ve TURİZM BAKANLIĞI**  
**KÜTAHYA KÜLTÜR VARLIKLARINI KORUMA BÖLGE KURULU**  
**KARAR**

Toplantı Tarihi ve No : 22.10.2021-363  
Karar Tarihi ve No : 22.10.2021-6480

**64.02/34**  
Toplantı Yeri  
**KÜTAHYA**

Uşak ili, Eşme ilçesi, Takmak köyünde tespit edilen Kabristan Nekropolünün 1. derece arkeolojik sit olarak tescil edilmesi istemine ilişkin; Uşak Valiliği İl Kültür ve Turizm Müdürlüğünün 22.04.2021 tarih ve E-49969645-168.01.01-1342088 sayılı yazısı ve ekleri, kurum görüşlerinin bildirilmesinin istendiği, Kütahya Kültür Varlıklarını Koruma Bölge Kurulu Müdürlüğünün 24.08.2021 tarih ve E-38092246-165.02.02-1652163 sayılı yazısı ve eki, alana ilişkin kadastro haritasının istenildiği Kütahya Kültür Varlıklarını Koruma Bölge Kurulu Müdürlüğünün 25.08.2021 tarih ve E-38092246-165.02.02-1652919 sayılı yazısı ve eki, istenen kurum görüşlerinin iletildiği; Karayolları Genel Müdürlüğü 2. Bölge Müdürlüğünün 06.09.2021 tarih ve E-86141515-755.01/549597 sayılı yazısı, Tarım ve Orman Bakanlığı, Devlet Su İşleri Genel Müdürlüğü, 2. Bölge Müdürlüğünün 06.09.2021 tarih ve E-51091705-604.01.06-1536036 sayılı yazısı, İller Bankası Anonim Şirketi Planlama ve Koordinasyon Dairesi Başkanlığının 23.09.2021 tarih ve E-15868109-609-33782 sayılı yazısı, Enerji ve Tabii Kaynaklar Bakanlığı Maden ve Petrol İşleri Genel Müdürlüğünün 04.10.2021 tarih ve E-48909307-101.29.00.00-2021306217 sayılı yazısı ve ekleri, Uşak İl Özel İdaresi, İmar ve Kentsel iyileştirme Müdürlüğünün 20.10.2021 tarih ve E-26163249-100-12212 sayılı yazısı, alana ilişkin kadastro haritasının iletildiği Kütahya Kültür Varlıklarını Koruma Bölge Kurulu Müdürlüğünün 24.08.2021 tarih ve E-38092246-165.02.02-1652163 sayılı yazısı ve eki ile Kütahya Kültür Varlıklarını Koruma Bölge Kurulu Müdürlüğü uzmanlarınca hazırlanan Müdürlük evrakına 20.10.2021 tarih ve 1004285 sayı ile kayıtlı rapor okundu, ekleri ve işlem dosyası incelendi, yapılan görüşmeler sonucunda;

Uşak ili, Eşme ilçesi, Takmak köyünde tespit edilen, Kabristan Nekropolünün, Uşak Müze Müdürlüğü uzmanlarınca hazırlanan 12.04.2021 tarihli rapor ve Kütahya Kültür Varlıklarını Koruma Bölge Kurulu Müdürlüğü uzmanlarınca yapılan tespit çalışması doğrultusunda 1.derece arkeolojik sit olarak tescil edilmesine, alana ilişkin hazırlanan sit sınırlarını gösteren 1/25000 ölçekli harita, kadastral harita, parsellere şerh listesi ve tescil fişinin onaylanmasına; söz konusu alanda Kültür Varlıklarını Koruma Yüksek Kurulunun 05.11.1999 tarih ve 658 sayılı ilke kararının geçerli olduğuna, karar verildi.

AVRUPA KONSEYİ	DOĞAL ve KÜLTÜREL VARLIKLARI KORUMA ENVANTERİ D.K.V.K.E	SİT	ENVANTER NO:
TÜRKİYE	KÜLTÜR VARLIKLARI VE MÜZELER GENEL MÜDÜRLÜĞÜ		HARİTA NO:
İLİ: UŞAK	İLÇESİ: EŞME	MAHALLE,KÖY VEYA MEVKİİ:TAKMAK	KADASTRO: PAFTA: ADA: PARSEL

ADI: Kabristan Nekropolü

GENEL TANIM: Uşak ili, Eşme ilçesi, Takmak köyünde yer alan Kabristan Nekropolünün arazi incelemesi gerçekleştirilmiş olup söz konusu incelemeler esnasında; Kabristan Nekropol alanında tarlalar bulunmakta olup nekropol yüzeyinde yoğun olarak nitelikli pişmiş toprak lahit parçaları ve pithos ölü gömme tekniğine ait olabileceği düşünülen pithos parçalarına rastlanılmıştır. Ayrıca yüzeyde rastlanan az miktardaki küçük pişmiş toprak buluntuların mezar hediyesi olabileceği düşünülmektedir. Buluntuların, ölü gömme tekniklerinde kullanılan pişmiş toprak malzeme özelliğine ve boyutları ile yassı özelliklerine bakılarak Roma dönemine ait olabileceği anlaşılmaktadır.

ŞİMDİKİ TEHLİKELER: İzinsiz kazı ve tarımsal tahribata açıktır.

ŞİMDİKİ DURUM: Tarım arazisi.

SİT POTANSİYELİ: 1. derece arkeolojik sit

KORUMA DERECESİ: 1. derece

ŞİMDİKİ KORUMA: Koruma mevcut değil

HAZIRLAYANLAR: 14.10.2021

  
Tuba GÜLER  
Sanat Tarihçi

  
Efa ALTUN  
Arkeolog

ÖNERİLEN KORUMA: Kolluk Kuvvetleri

KONTROL EDEN:

  
Mehmet Ali KARAKAYA  
Müdür V.

KURUL KARARLARI NO:

YAYIN DİZİSİ:

REVİZYON:


GÖZLEMLER

KURUL ONAYI:

HARİTALAR, FOTOĞRAFLAR:







T.C  
KÜLTÜR VE TURİZM BAKANLIĞI  
Kütahya Kültür Varlıklarını  
Koruma Bölge Kurulu Müdürlüğü

KÜTAHYA  
KÜLTÜR VARLIKLARINI KORUMA  
BÖLGE KURULU MÜDÜRLÜĞÜ  
22/10/2021 TARİH VE 6480  
SAYILI KARAR EKİDİR.

*Ela*  
Ela ALTUN  
Arkeolog

ASLI GİBİDİR  
T.C.  
KÜLTÜR VE TURİZM BAKANLIĞI  
Kütahya Kültür Varlıklarını  
Koruma Bölge Kurulu Müdürlüğü  
*Mehmet Ali Karakaya*  
Mehmet Ali KARAKAYA  
Müdür V.



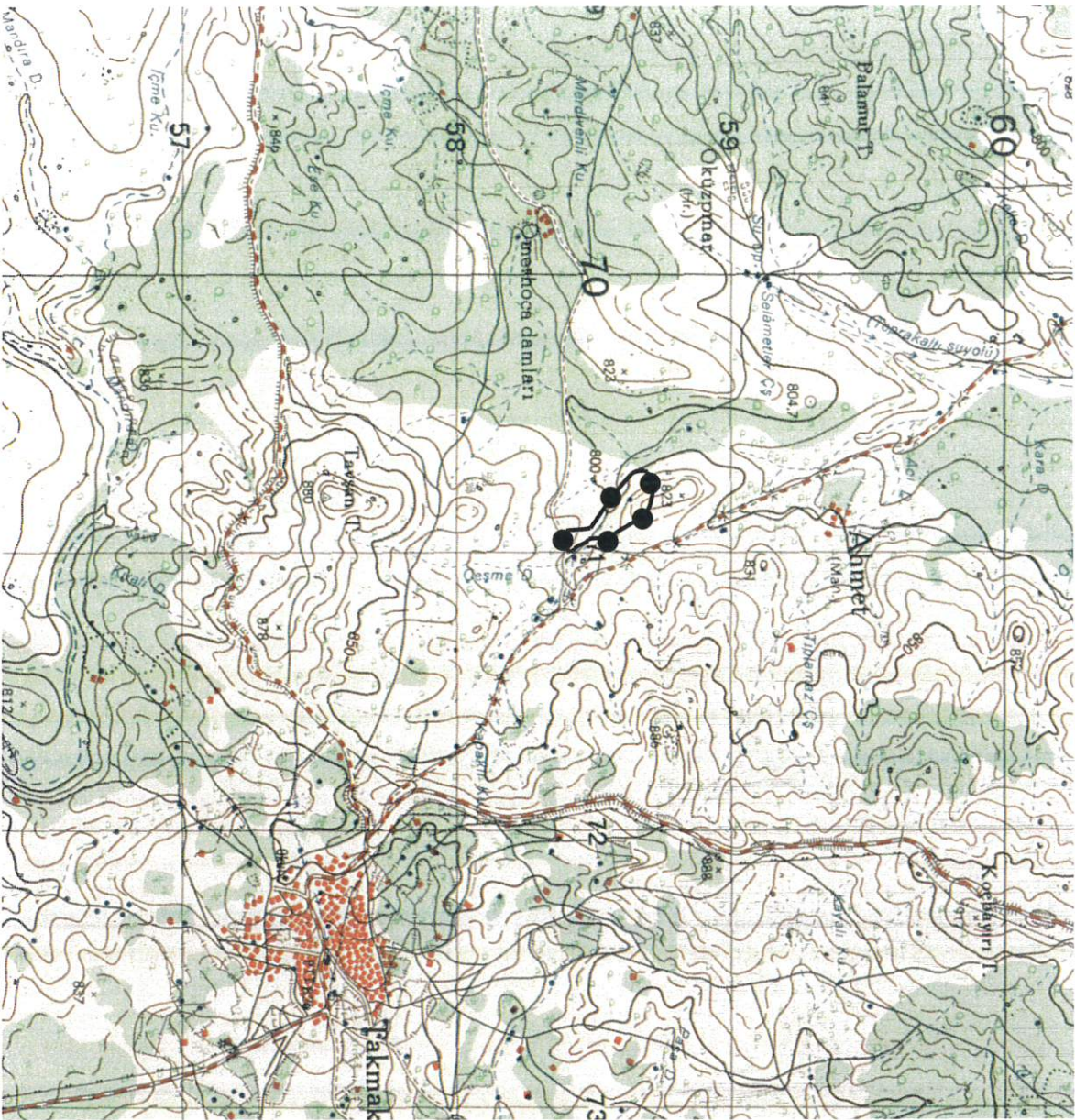
UŞAK İLİ, EŞME İLÇESİ, TAKMAK KÖYÜ  
KABRİSTAN NEKROPOLÜ  
I.DERECE ARKEOLOJİK SİT

Pafta Adı: L21-B2  
I.Derece Arkeolojik Sit  
Alan: 34893.00 m<sup>2</sup>

UTM 3 derecelik dilime esas Avrupa 1950 (ED50)  
datumu koordinat değerleri

UTM 6 derecelik dilime esas Avrupa 1950 (ED50)  
datumu koordinat değerleri

1/25000



Nokta No	Y	X
1	408917.355	4259099.081
2	408928.578	4259105.720
3	408942.768	4259111.262
4	408961.859	4259113.642
5	408989.011	4259117.761
6	409034.668	4259106.266
7	409061.266	4259093.392
8	409070.937	4259083.070
9	409085.280	4259062.589
10	409104.969	4259021.920
11	409115.443	4259005.568
12	409137.164	4258965.834
13	409149.823	4258924.394
14	409147.977	4258898.437
15	409148.716	4258890.408
16	409150.292	4258877.348
17	409155.225	4258866.993
18	409160.962	4258866.802
19	409166.634	4258838.581
20	409173.045	4258824.228
21	409183.584	4258818.002
22	409190.386	4258810.907
23	409193.157	4258804.975
24	409190.963	4258799.140
25	409185.769	4258801.497
26	409174.838	4258801.442
27	409145.817	4258789.932
28	409130.758	4258797.369
29	409116.666	4258804.419
30	409115.894	4258859.527
31	409113.887	4258859.527
32	409110.535	4258885.648
33	408995.284	4258972.459
34	408928.200	4259002.663
35	408917.563	4259044.037
36	408913.890	4259054.164
37	408910.510	4259073.287
38	408911.097	4259091.280

Nokta No	Y	X
1	670714.000	4258693.000
2	670725.000	4258700.000
3	670739.000	4258706.000
4	670758.000	4258709.000
5	670785.000	4258714.000
6	670831.000	4258704.000
7	670858.000	4258692.000
8	670868.000	4258682.000
9	670883.000	4258662.000
10	670904.000	4258622.000
11	670915.000	4258606.000
12	670938.000	4258567.000
13	670952.000	4258526.000
14	670951.000	4258500.000
15	670952.000	4258492.000
16	670954.000	4258477.000
17	670959.000	4258469.000
18	670971.000	4258459.000
19	670978.000	4258441.000
20	670989.000	4258427.000
21	670996.000	4258421.000
22	670999.000	4258414.000
23	670997.000	4258408.000
24	670992.000	4258402.000
25	670981.000	4258404.000
26	670982.000	4258403.000
27	670952.000	4258401.000
28	670937.000	4258398.000
29	670923.000	4258398.000
30	670922.000	4258405.000
31	670918.000	4258460.000
32	670914.000	4258466.000
33	670796.000	4258559.000
34	670727.000	4258627.000
35	670716.000	4258638.000
36	670712.000	4258648.000
37	670708.000	4258667.000
38	670708.000	4258685.000

T.C  
KÜLTÜR VE TURİZM BAKANLIĞI  
Kültür Varlıklarını Koruma  
Kurumu Bölge Kurulu Müdürlüğü

KÜTAHYA  
KÜLTÜR VARLIKLARINI KORUMA  
BÖLGE KURULU MÜDÜRLÜĞÜ  
22 /10 /2021 TARİH VE 6480  
SAYILI KARAR EKİDİR



Ela ALTUN  
Arkeolog

Mehtem Ali KARAKAYA  
Müdür

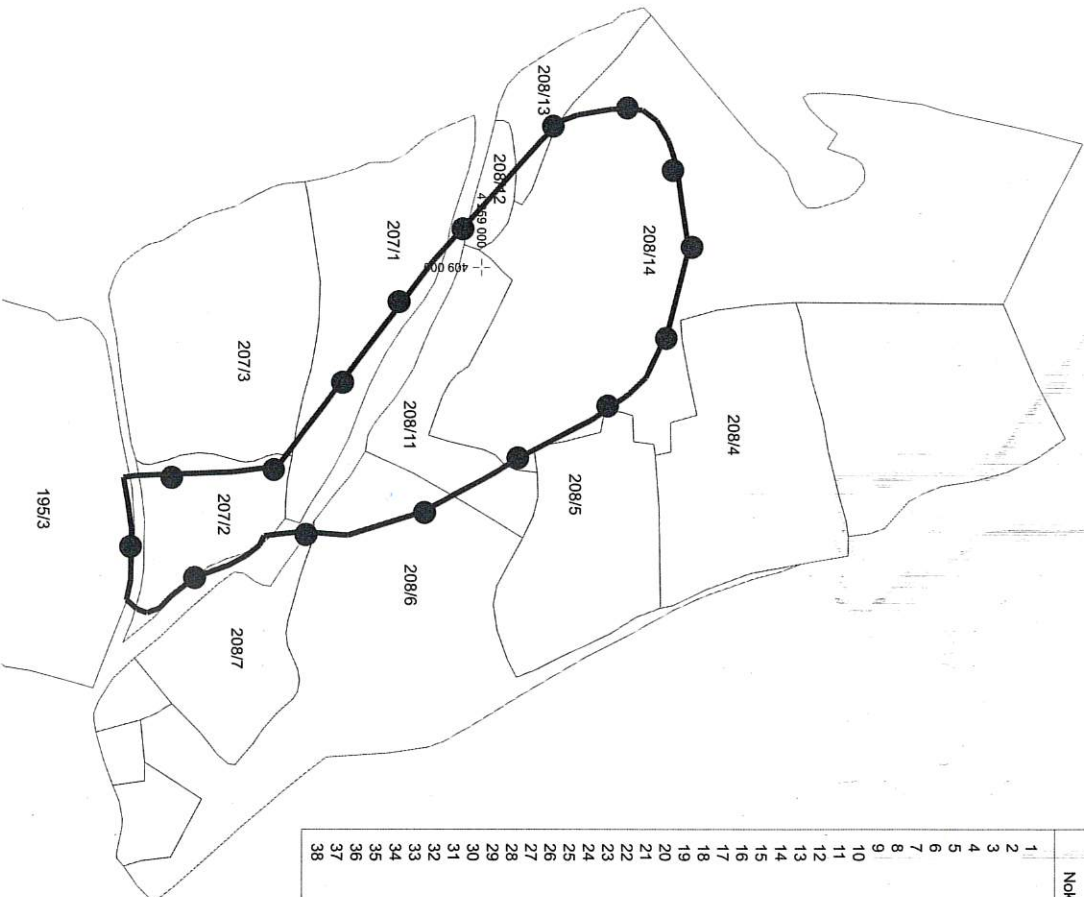


UŞAK İLİ, EŞME İLÇESİ, TAKMAK KÖYÜ  
KABRİSTAN NEKROPOLÜ  
I.DERECE ARKEOLOJİK SİT

Pafta Adı: L21-B2  
:I.Derece Arkeolojik Sit  
Alan:34893.00 m<sup>2</sup>

UTM 3 derecelik dilime esas Avrupa 1950 (ED50)  
datumu koordinat değerleri

Nokta No	Y	X
1	408917.355	425909.081
2	408928.578	425910.5720
3	408942.768	4259111.262
4	408961.859	4259113.642
5	408989.011	4259117.761
6	409034.668	4259106.266
7	409061.266	4259093.392
8	409070.937	4259083.070
9	409085.280	4259062.589
10	409104.969	4259021.920
11	409115.443	4259005.568
12	409137.164	4258965.834
13	409149.823	4258924.394
14	409147.977	4258988.437
15	409148.716	4258890.408
16	409150.292	4258877.348
17	409155.225	4258875.185
18	409160.962	4258866.993
19	409166.634	4258856.802
20	409173.045	4258838.581
21	409183.584	4258824.228
22	409190.386	4258818.002
23	409193.157	4258810.907
24	409190.963	4258804.975
25	409185.769	4258799.140
26	409174.838	4258801.497
27	409145.817	4258801.442
28	409130.758	4258799.932
29	409116.666	4258797.389
30	409115.894	4258804.419
31	409113.687	4258859.527
32	409110.535	4258885.648
33	408995.284	4258972.459
34	408928.200	4259032.683
35	408917.563	4259044.037
36	408913.890	4259054.164
37	408910.510	4259073.287
38	408911.097	4259091.280



T.C  
KÜLTÜR VE TURİZM BAKANLIĞI  
Kütahya Kültür Varlıklarını  
Koruma Bölge Kurulu Müdürlüğü  
KÜTAHYA  
KÜLTÜR VARLIKLARINI KORUMA  
BÖLGE KURULU MÜDÜRLÜĞÜ  
22 /10 /2021 TARİH VE 6480  
SAYILI KARAR EKİDİR

EĞİTİM  
ARKEOLOJİ  
ARKEOLOJİ

ASLI GİBİDİR  
Mehmet Ali KARAKAYA  
Müdür V.



KÜTAHYA KÜLTÜR VARLIKLARINI KORUMA BÖLGE KURULU'NUN 22/10/2021 TARİH VE 6480 SAYILI KARARI İLE  
TESCİLLENEN I.(BİRİNCİ) DERECE ARKEOLOJİK SİT İÇERİSİNDE KALAN PARSELLERİN LİSTESİ

SIRA NO	İLİ	İLÇESİ	KÖYÜ	PAFTA	ADA	PARSEL	PARSELİN ŞERH KONULACAK KISMI
1	UŞAK	Eşme	Takmak	L21-b2	195	3	Bir Kısım
2	UŞAK	Eşme	Takmak	J24-D2	207	1	Bir Kısım
3	UŞAK	Eşme	Takmak	J24-D2	207	2	Büyük Bir Kısım
4	UŞAK	Eşme	Takmak	J24-D2	207	3	Bir Kısım
5	UŞAK	Eşme	Takmak	J24-D2	208	5	Bir Kısım
6	UŞAK	Eşme	Takmak	J24-D2	208	6	Bir Kısım
7	UŞAK	Eşme	Takmak	J24-D2	208	7	Bir Kısım
8	UŞAK	Eşme	Takmak	J24-D2	208	11	Büyük Bir Kısım
9	UŞAK	Eşme	Takmak	J24-D2	208	12	Büyük Bir Kısım
10	UŞAK	Eşme	Takmak	J24-D2	208	13	Bir Kısım
11	UŞAK	Eşme	Takmak	J24-D2	208	14	Büyük Bir Kısım

TC  
KÜLTÜR VE TURİZM BAKANLIĞI  
Kütahya Kültür Varlıklarını  
Koruma Bölge Kurulu Müdürlüğü

KÜTAHYA  
KÜLTÜR VARLIKLARINI KORUMA  
BÖLGE KURULU MÜDÜRLÜĞÜ  
22/10/2021 TARİH VE 6480  
SAYILI KARAR EKİDİR

  
Ela ALTUN  
Arkeolog

ASLİ GİBİDİR

  
Melinur ARIKAKAYA  
Müdür V.