

T.C.
KÜLTÜR ve TURİZM BAKANLIĞI
KÜTAHYA KÜLTÜR VARLIKLARINI KORUMA BÖLGE KURULU
KARAR

Toplantı Tarihi ve No : 25.11.2021- 365
Karar Tarihi ve No : 25.11.2021- 6512

64.04/181
Toplantı Yeri
KÜTAHYA

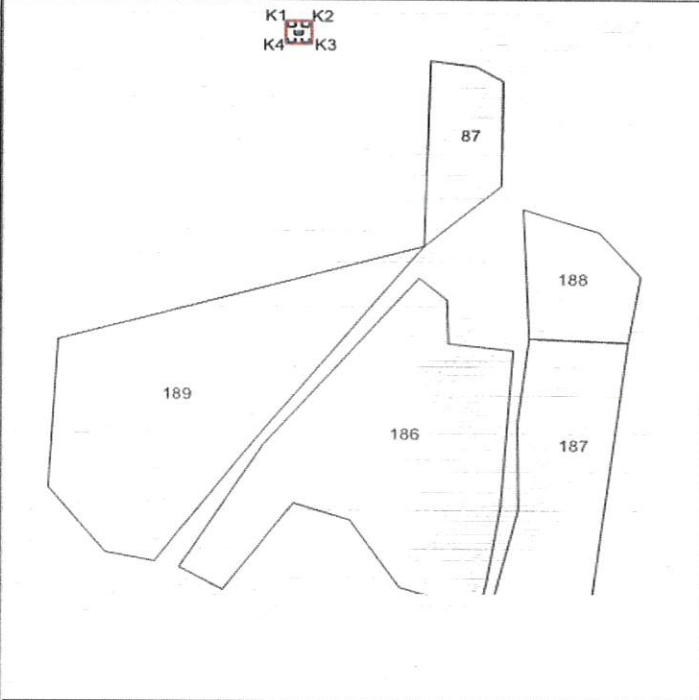
Uşak ili, Sivashlı ilçesi, Özbeyli Köyünde yer alan, tapunun 146 ada, 1 parselinde kayıtlı, mülkiyeti hazineye ait, herhangi bir sit alanında bulunmayan, mezarlığın 2863 sayılı yasa kapsamında korunması gerekli kültür varlığı olarak tescil edilmesine ilişkin; Uşak Valiliği, İl Kültür ve Turizm Müdürlüğünün 16.09.2021 tarih ve E- E-49969645-107-1722098 sayılı yazısı ve ekleri, Kütahya Kültür Varlıklarını Koruma Bölge Kurulu Müdürlüğünün 11.10.2021 tarih ve E-38092246-165.02.02-1795001 sayılı yazısı ve eki, Uşak İl Özel İdaresi İmar ve Kentsel iyileştirme Müdürlüğünün 26.10.2021 tarih ve E-26163249-100-12444 sayılı yazısı ve eki, Uşak Valiliği Kadastro Müdürlüğünün 03.11.2021 tarih ve E-85297090-170.03.02-2862338 sayılı yazısı ve eki ile Kütahya Kültür Varlıklarını Koruma Bölge Kurulu Müdürlüğü uzmanlarınca hazırlanan Müdürlük evrakına 22.11.2021 tarih ve 1060831 sayı ile kayıtlı rapor okundu, ekleri ve işlem dosyası incelendi, yapılan görüşmeler sonunda;

Uşak ili, Sivashlı ilçesi, Özbeyli Köyünde yer alan, tapunun 146 ada, 1 parselinde kayıtlı, mülkiyeti hazineye ait, mezarlık alanının 2863 sayılı Kültür ve Tabiat varlıklarını Koruma Kanunu kapsamında korunması gerekli taşınmaz kültür varlığı olarak tescil edilmesine; hazırlanan tescil fişinin onaylanmasına, koruma grubunun I. Grup yapı olarak belirlenmesine, taşınmaza yönelik hazırlanan koruma alanının ekli haritada gösterildiği şekliyle onaylanmasına, Korunması Gerekli Taşınmaz Kültür Varlıklarının Yapı Esasları ve Denetimine Dair Yönetmeliğin 5. Maddesi kapsamında belirlenen koruma grubunun tapuya işlenmesine ve koruma alanında yapılacak her türlü fiziki-inşai faaliyette Koruma Bölge Kurulundan izin alınmasına, karar verildi.

AVRUPA KONSEYİ	DOĞAL VE KÜLTÜREL VARLIKLARI KORUMA ENVANTERİD.K.V.K.E	A N I T	ENVANTER NO :
T Ü R K İ Y E	KÜLTÜR VARLIKLARI VE MÜZELER GENEL MÜDÜRLÜĞÜ		Sıra no:
İLİ:	İLÇESİ :	MAHALLE – KÖY - MEVKİ :	HARİTA NO :
UŞAK	SİVASLI	Özbeyli Köyü	
ADRESİ:		KADASTRO :	KORUMA DERECESESİ
		146 ada-1 parsel	I
			ANITSAL
			1
			2
			3
			ÇEVRESEL
			1
			2
			3
			ÇEVREYE AYKIRI
			1
			2
			3
ADI: Mezarlık	YAPTIRAN :	YAPAN :	MİMARİ ÇAĞI :19 YY
	YAPIM TARİHİ :	KİTABE :	VAKFIYE :

GENEL TANIM:Osmanlı dönemi mezarlık alanı

KORUMA DURUMU	A	TAŞIYICI YAPI	A	DIŞ YAPI	A	ÜST YAPI	A	SÜSLEME	A	RUTUBET	A	YOK
	B		B		B		B	ELEMANLARI	B		B	İZİ VAR
	C		C		C		C		C		C	ÖNEMLİ



BUGÜNKÜ SAHİBİ

BAKIMINDAN SORUMLU OLMASI GEREKEN KURULUŞ

YAPILAN ONARIMLAR :

AYRINTILI TANITIM : Mezarlığın etrafında tarım arazileri yer almakta olup batısından asfalt yol geçmektedir. Osmanlı ve yakın dönem mezar taşları görülmektedir. Mezarlık alanının içinde ağaçların olduğu, mezar taşında Osmanlıca yazıların olduğu ve yazıların zaman aşımından dolayı okunamadığı ayrıca Türklerde kişinin anılması için mezarının veya bazı kurganların etrafına dikilen mezar taşına balbal adı verilen taş konulmaktadır. Söz konusu Mezarlıkta bazı mezar taşlarının yerine balbal taşını andıran insan yüzünün resmedilmiştir. Bu taşların sayısının fazlalığı ölen kişinin sağ iken; gücünün, cesaretinin, kahramanlığının da simgesidir. İslam öncesi dönemde yaygın olan balballar, İslam dininin kabulünden sonra yerini mezar taşlarına bırakmıştır.

TEKNİK BİLGİLER				
	Su	Elektrik	Isıtma	Kanalizasyon

ORJİNAL KULLANIM

Mezarlık

BUGÜNKÜ KULLANIMI

ÖNERİLEN KULLANIMI

HAZIRLAYANLAR 17.11.2021

Tuba GÜLER
Sanat Tarihçisi

Firuze KESER
Yüksek ŞEHİR Plancısı

Kontrol Eden: 17/11/2021

Mehmet Ali KARAKAYA
MÜDÜR V.

YAYIN DİZİNİ :


- 1-
- 2-
- 3-

EKLER :

RAPOR	
FOTOĞRAF	
RÖLÖVE PROJESİ	
RESTORASYON PROJESİ	
HARİTA	

ONAY :

Kütahya KVKBK'nın
25.11.2021 tarih ve 6512
sayılı kararı ile tescillidir.



T.C
KÜLTÜR VE TURİZM BAKANLIĞI
Kütahya Kültür Varlıklarını
Koruma Bölge Kurulu Müdürlüğü

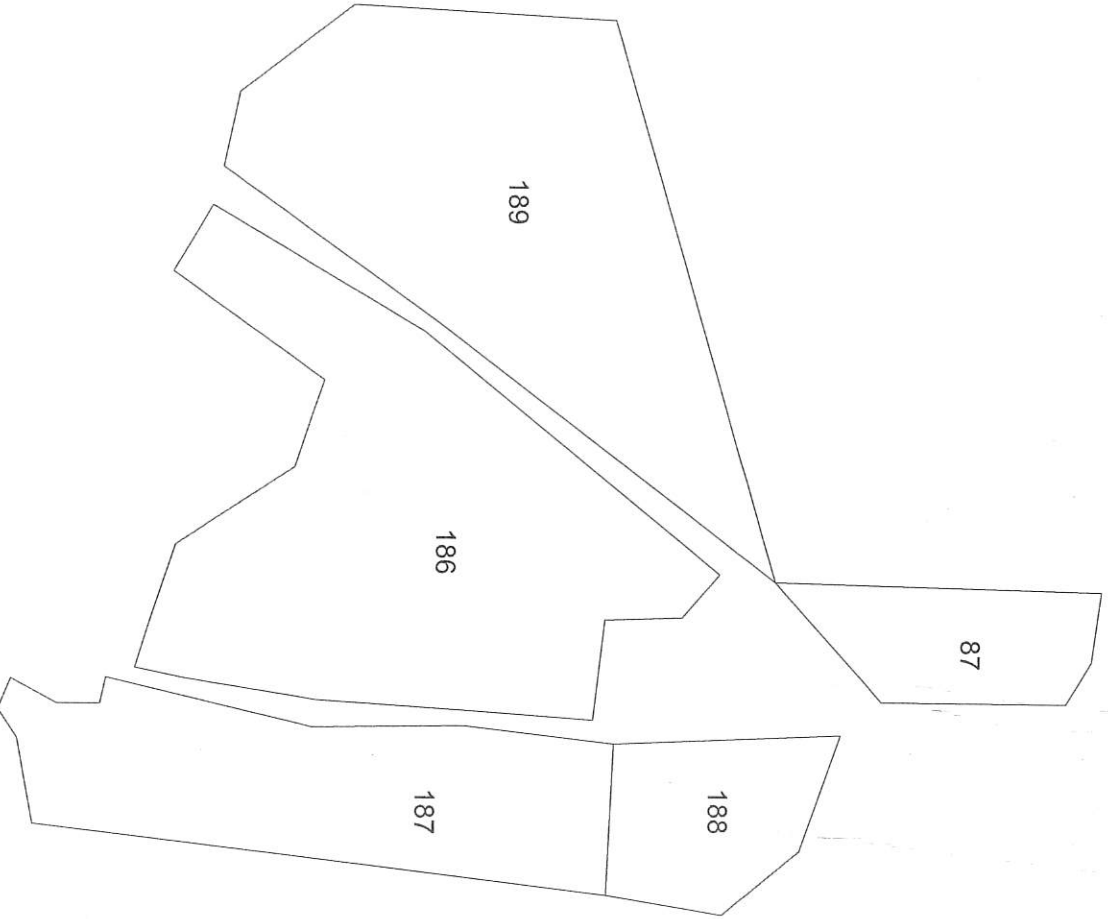
KÜTAHYA KÜLTÜR VARLIKLARINI
KORUMABÖLGE KURULU MÜDÜRLÜĞÜ
25.11.2021 TARİH VE 6512
SAYILI KARAR EKİDİR .


Tuba GÜLER
Sanat Tarihçi


ASLI GİBİDİR
Mehmet Ali KARAKAYA
Müdür V.

UŞAK İLİ, SİVASLI İLÇESİ, ÖZBEYLİ KÖYÜ
MEZARLIK KORUMA ALANI SINIRI

K1
K2
K3
K4



Koruma Alanı Sınırı Alanı: 100.00 m²



KORUMA ALANI SINIRI

MEZARLIK

KORUMA ALANI SINIRI KOORDİNAT ÖZET ÇİZELGESİ

ITRF 96

3 DERECE

Nokta No	Y	X
K1	479110.466	4272413.823
K2	479120.466	4272413.823
K3	479120.466	4272403.823
K4	479110.466	4272403.823
MEZARLIK	479115.466	4272408.823

T.C

KÜLTÜR VE TURİZM BAKANLIĞI

Kütahya Kültür Varlıkları

Koruma Bölge Kurulu Müdürlüğü

KÜTAHYA

KÜLTÜR VARLIKLARINI KORUMA

BÖLGE KURULU MÜDÜRLÜĞÜ

25/11/2021 TARİH VE 6512

SAYILI KARAR EKİDİR

Tuba GÜLER
Sanat Tarihi

