

T.C.
KÜLTÜR ve TURİZM BAKANLIĞI
KÜTAHYA KÜLTÜR VARLIKLARINI KORUMA BÖLGE KURULU
KARAR

Toplantı Tarihi ve No : 21.05.2020-313
Karar Tarihi ve No : 21.05.2020-5703

64.02/84
Toplantı Yeri
KÜTAHYA
ONLINE

Uşak ili, Eşme ilçesi, Üçeylül mahallesi, 44 ada 91 parsel üzerinde yer alan Üçeylül Tümülsünün 1. Derece Arkeolojik Sit olarak tescil edilmesine ilişkin; Uşak İl Kültür ve Turizm Müdürlüğü 22.01.2020 tarih ve E.69527 sayılı yazısı ve ekleri, alana ilişkin kadaströ haritasının istendiği Kütahya Kültür Varlıklarını Koruma Bölge Kurulu Müdürlüğünün 28.01.2020 tarih ve E.85221 sayılı yazısı ve eki, faaliyetleri etkilenen kurumlardan kurum görüşlerinin bildirilmesinin istendiği Kütahya Kültür Varlıklarını Koruma Bölge Kurulu Müdürlüğünün 28.01.2020 tarih ve E.85226 ile 07.02.2020 tarih ve E.122059 sayılı yazıları ve ekleri, istenen kurum görüşlerinin iletildiği; Kültür ve Turizm Bakanlığı, Yatırım ve İşletmeler Genel Müdürlüğünün 12.02.2020 tarih ve E.138761 sayılı yazısı, Tarım ve Orman Bakanlığı Doğa Koruma ve Milli Parklar Genel Müdürlüğünün 04.02.2020 tarih ve E.392550 sayılı yazısı, Uşak Valiliği Kadaströ Müdürlüğü'nün 12.03.2020 tarih ve E.911494 sayılı yazısı ve eki, Uşak Valiliği, Çevre ve Şehircilik İl Müdürlüğü'nün 05.03.2020 tarih ve E.3459 sayılı yazısı, Enerji ve Tabii Kaynaklar Bakanlığı, Maden İşleri Genel Müdürlüğünün 03.02.2020 tarih ve E.405481 sayılı yazısı, Tarım ve Orman Bakanlığı Devlet Su İşleri Genel Müdürlüğü 2. Bölge Müdürlüğünün 30.01.2020 tarih ve 72790sayılı yazısı, İller Bankası Anonim Şirketi, Mekansal Planlama Dairesi Başkanlığının 04.02.2020 tarih ve E.5208 sayılı yazısı, Karayolları Genel Müdürlüğü, 2. Bölge Müdürlüğünün 05.02.2020 tarih ve E.32767 sayılı yazısı ile Kütahya Kültür Varlıklarını Koruma Bölge Kurulu Müdürlüğü uzmanlarınca hazırlanan Müdürlük evrakına 27.03.2020 tarih ve 161021 sayı ile kayıtlı rapor okundu, ekleri ve işlem dosyası incelendi, yapılan görüşmeler sonucunda;

Uşak ili, Eşme ilçesi, Üçeylül mahallesi, 44 ada 91 parselde üzerinde yer alan Üçeylül Tümülsünün 1. Derece Arkeolojik Sit olarak tescil edilmesine ilişkin Uşak İl Kültür ve Turizm Müdürlüğünün 22.01.2020 tarih ve E.69527 sayılı yazı eki Uşak Müze Müdürlüğünün 16.01.2020 tarihli uzman raporu doğrultusunda bahsi geçen izinsiz kazı çukurunun Uşak Müze Müdürlüğü denetiminde ilgili yerel idaresi imkanları ile elenmiş kendi dolgu toprağı kullanılarak kapatılmasına, 1. Derece Arkeolojik Sit olarak tescil edilmesine; alana yönelik hazırlanan tescil fişi, 1/25000 ölçekli harita ve kadaströ paftasının onaylanmasına ve sit sınırları içerisinde Kültür Varlıklarını Koruma Yüksek Kurulu'nun 05.11.1999 tarih ve 658 sayılı ilke kararının geçerli olduğuna, karar verildi.

AVRUPA KONSEYİ	DOĞAL ve KÜLTÜREL VARLIKLARI KORUMA ENVANTERİ D.K.V.K.E	SİT	ENVANTER NO:
TÜRKİYE	KÜLTÜR VARLIKLARI VE MÜZELER GENEL MÜDÜRLÜĞÜ		HARİTA NO:
İLİ: UŞAK	İLÇESİ: EŞME	MAHALLE,KÖY VEYA MEVKİİ: Üçeylül Mahallesi	KADASTRO: PAFTA: ADA: 44 PARSEL: 91

ADI: Üçeylül Tümülüsü

GENEL TANIMI: Tümülüs; Uşak ili, Eşme ilçesi, Üçeylül Mahallesi 44 ada, 91 nolu parselin güney bölümünde düz bir alanda yer almakta olup hemen güneyinden Eşme-Kula asfalt yolu geçmektedir. Tümülüsün yığma toprağının taban çapı yaklaşık 30 m., yüksekliği ise 2-3 m. civarındır. Tümülüsün yığma konisinin tepe noktasında önceden kazılmış 1 adet kaçak kazı çukuru(yaklaşık 2 m uzunluğunda, 1 m genişlikte, 1 m'ye yakın derinlikte) görülmüş olup tehlike arz etmemektedir. Tümülüsün yığma yüzeyinin büyük bölümünü meşe ağaçları, çalılar ve otlar kaplamaktadır. Tümülüs üzerinde ve çevresinde herhangi bir buluntuya rastlanılmaması tarihleme yapma konusunu zorlaştırmaktadır. Bu durum da yığmanın içindeki mezarın in situ olduğu kanaatini güçlendirmektedir. Tümülüsün gerek tipoloji gerekse ebatları bakımında Demir Çağına tarihlenen Tümülüslerden olabileceği düşüncesindeyiz.

ŞİMDİKİ DURUM: -

KORUMA DERECE: I. Derece Arkeolojik Sit

SİT POTANSİYELİ: Mevcut (I.Derece Arkeolojik Sit)

HAZIRLAYANLAR: 16.01.2020

Davut DAĞCI
Arkeolog

Muberra TÜRKER
Sanat Tarihçi

ŞİMDİKİ KORUMA: Korumasız

KONTROL EDEN:

Şerif SÖYLER
Müze Müdürü
16.01.2020

ÖNERİLEN KORUMA: Eşme Jandarma Komutanlığı


YAYIN DİZİSİ:



GÖZLEMLER:

REVİZYON:

KURUL KARARI:

HARİTALAR,FOTOĞRAFLAR:





T.C.
KÜLTÜR ve TURİZM BAKANLIĞI
Kütahya Kültür Varlıklarını Koruma
Bölge Kurulu Müdürlüğü

KÜTAHYA
KÜLTÜR VARLIKLARINI KORUMA
BÖLGE KURULU MÜDÜRLÜĞÜ
21/05/2020 TARİH VE 5703
SAYILI KARAR EKİDİR.


Enguzhan PEKŞEN
Arkeolog



UŞAK İLİ, EŞME İLÇESİ, ÜÇEYLÜL MAHALLESİ

ÜÇEYLÜL TÜMÜLÜSÜ

I.DERECE ARKEOLOJİK SİT

K
↑
1/25000



Pafta Adı: L21-B2

:I.Derece Arkeolojik Sit

Alan:1868.00 m²

UTM 6 derecelik dilime esas Avrupa 1950 (ED-50)
datumu koordinat değerleri

Nokta No	Y	X
1	671041.007	4253347.899
2	671059.007	4253348.899
3	671069.007	4253352.899
4	671077.007	4253369.899
5	671073.007	4253382.899
6	671067.007	4253389.899
7	671080.007	4253396.899
8	671055.007	4253398.899
9	671045.007	4253398.899
10	671039.007	4253395.899
11	671033.007	4253388.899
12	671031.007	4253378.899
13	671030.007	4253367.899
14	671033.007	4253356.899
15	671037.007	4253349.899

UTM 3 derecelik dilime esas Avrupa 1950 (ED-50)
datumu koordinat değerleri

Nokta No	Y	X
1	409070.234	4253745.407
2	409088.259	4253745.821
3	409098.386	4253749.494
4	409106.936	4253766.227
5	409103.360	4253779.352
6	409097.590	4253786.545
7	409090.821	4253793.770
8	409085.888	4253795.932
9	409075.891	4253796.257
10	409069.796	4253793.453
11	409063.571	4253786.651
12	409061.246	4253776.720
13	409059.888	4253765.757
14	409062.529	4253754.663
15	409066.300	4253747.536

T.C
KÜLTÜR VE TURİZM BAKANLIĞI
Kütahya Kültür Varlıkları
Koruma Bölge Kurulu Müdürlüğü

KÜTAHYA
KÜLTÜR VARLIKLARINI KORUMA
BÖLGE KURULU MÜDÜRLÜĞÜ
21/05/2020 TARİH VE 5703
SAYILI KARAR EKİDİR



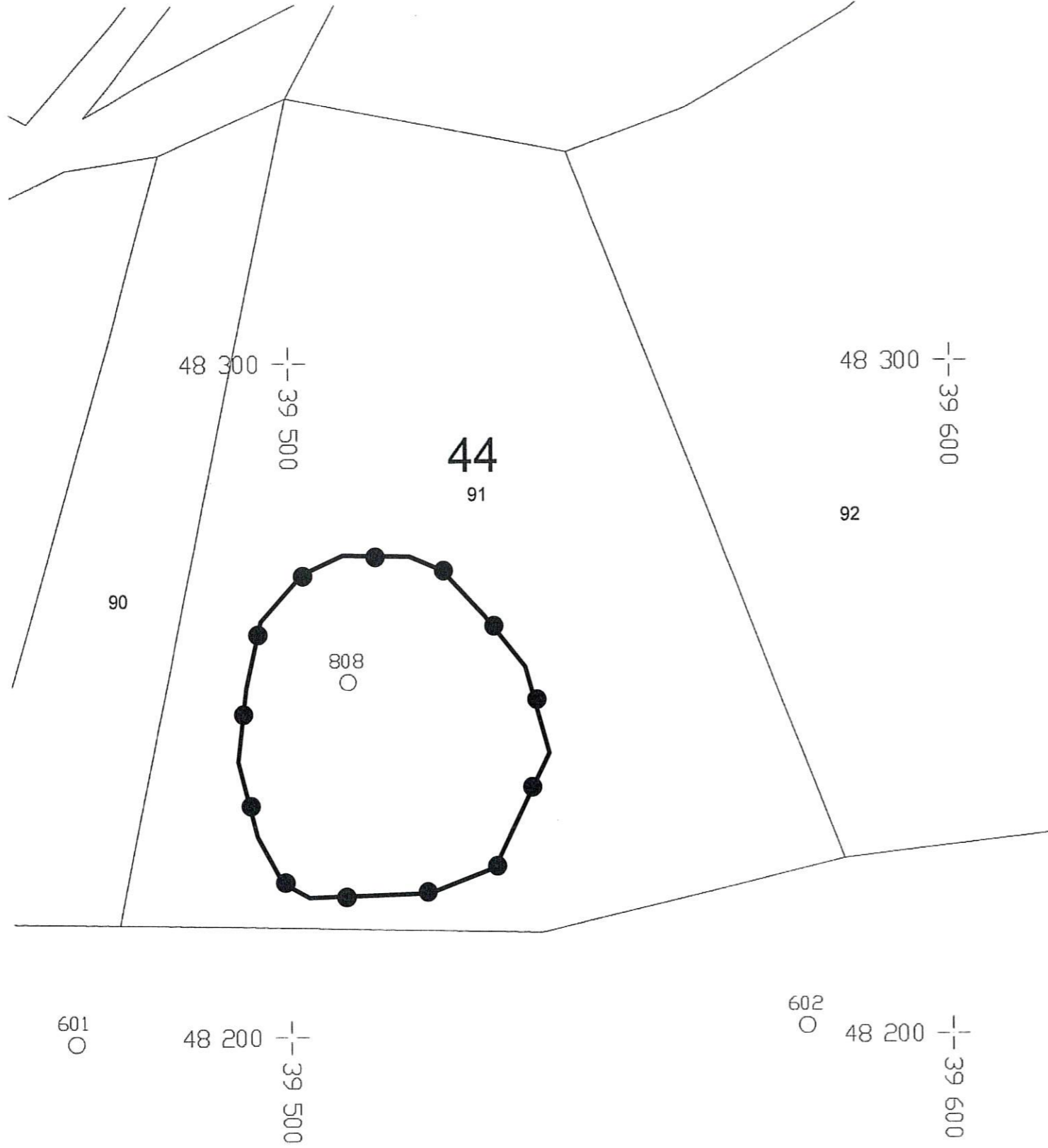
Oğuzhan PEKŞEN
Arkeolog

Mehmet Ali KARAKAYA
Müdür

UŞAK İLİ, EŞME İLÇESİ, ÜÇEYLÜL MAHALLESİ

ÜÇEYLÜL TÜMÜLÜSÜ

I.DERECE ARKEOLOJİK SİT



:I.Derece Arkeolojik Sit

Alan:1868.00 m²

UTM 3 derecelik dilime esas Avrupa 1950 (ED-50)
datumu koordinat değerleri

Nokta No	Y	X
1	409070.234	4253745.407
2	409088.259	4253745.821
3	409098.386	4253749.494
4	409106.936	4253766.227
5	409103.360	4253779.352
6	409097.590	4253786.545
7	409090.821	4253793.770
8	409085.888	4253795.932
9	409075.891	4253796.257
10	409069.796	4253793.453
11	409063.571	4253786.651
12	409061.246	4253776.720
13	409059.888	4253765.757
14	409062.529	4253754.663
15	409066.300	4253747.536

T.C
KÜLTÜR VE TURİZM BAKANLIĞI
Kütahya Kültür Varlıklarını
Koruma Bölge Kurulu Müdürlüğü

KÜTAHYA
KÜLTÜR VARLIKLARINI KORUMA
BÖLGE KURULU MÜDÜRLÜĞÜ
21 05 /2020 TARİH VE 5703
SAYILI KARAR EKİDİR

ASLI GİBİDİR

Oğuzhan PEKŞEN
Arkeolog



Mehmet Ali KARAKAYA
Müdür V.

KÜTAHYA KÜLTÜR VARLIKLARINI KORUMA BÖLGE KURULU'NUN 21/05/2020 TARİH VE 5703 SAYILI KARARI İLE TESCİLLENEN I.(BİRİNCİ) DERECE ARKEOLOJİK SİT İÇERİSİNDE KALAN PARSELLERİN LİSTESİ

SIRA NO	İLİ	İLÇESİ	MAH.	PAFTA	ADA	PARSEL	PARSELİN ŞERH KONULACAK KISMI
1	Uşak	Eşme	Üç Eylül	L21-B2	44	91	Bir Kısmı

T.C
KÜLTÜR VE TURİZM BAKANLIĞI
Kütahya Kültür Varlıklarını
Koruma Bölge Kurulu Müdürlüğü

KÜTAHYA
KÜLTÜR VARLIKLARINI KORUMA
BÖLGE KURULU MÜDÜRLÜĞÜ
21.05.2020 TARİH VE 5703
SAYILI KARAR EKİDİR


Oğuzhan PEKŞEN
Arkeolog

ASLI GİBİDİR

Meltem Ali KARAKAYA
Müdür V.