

**T.C.**  
**KÜLTÜR ve TURİZM BAKANLIĞI**  
**KÜTAHYA KÜLTÜR VARLIKLARINI KORUMA BÖLGE KURULU**  
**KARAR**

Toplantı Tarihi ve No : 21.05.2020-313  
Karar Tarihi ve No : 21.05.2020-5706

**43.03/302**  
Toplantı Yeri  
**KÜTAHYA**  
**(ONLİNE)**

Kütahya ili, Çavdarhisar ilçesi, Zobu köyünde tespit edilen, Karaçayır Mevkii Roma Dönemi Yerleşimi'nin 1. (birinci) derece arkeolojik sit olarak tescil edilmesi ve izinsiz kazı çukurunun değerlendirilmesi istemine ilişkin; Kütahya İl Kültür ve Turizm Müdürlüğü'nün 14.05.2019 tarih ve E.412627 sayılı yazısı ve ekleri, Kütahya Kültür Varlıklarını Koruma Bölge Kurulu Müdürlüğü'nün 12.06.2019 tarih ve E.485896 sayılı yazısı, Kütahya İl Kültür ve Turizm Müdürlüğü'nün 07.10.2019 tarih ve E.822397 sayılı yazısı, Kütahya İl Kültür ve Turizm Müdürlüğü'nün 02.12.2019 tarih ve E.989453 sayılı yazısı ve ekleri, Kütahya Kültür Varlıklarını Koruma Bölge Kurulu Müdürlüğü'nün 12.12.2019 tarih ve E.1032406 sayılı yazısı ve ekleri, Kütahya İl Kültür ve Turizm Müdürlüğü'nün 09.01.2020 tarih ve E.25897 sayılı yazısı ve ekleri, kurum görüşlerinin bildirilmesinin istendiği, Kütahya Kültür Varlıklarını Koruma Bölge Kurulu Müdürlüğü'nün 17.01.2020 tarih ve E.56492 sayılı yazısı ve eki, alana ilişkin kadastro haritasının istenildiği Kütahya Kültür Varlıklarını Koruma Bölge Kurulu Müdürlüğü'nün 22.01.2020 tarih ve E.70505 sayılı yazısı ve eki, istenen kurum görüşlerinin iletildiği; Karayolları 14. Bölge Müdürlüğü'nün 21.01.2020 tarih ve E.19094 sayılı yazısı, Kütahya Valiliği Çevre ve Şehircilik İl Müdürlüğü'nün 24.01.2020 tarih ve E.2352 sayılı yazısı, Maden ve Petrol İşleri Genel Müdürlüğü'nün 27.01.2020 tarih ve E.404691 sayılı yazısı ve eki, Kültür Varlıkları ve Müzeler Genel Müdürlüğü, Yatırım ve İşletmeler Genel Müdürlüğü'nün 31.01.2020 tarih ve E.97826 sayılı yazısı, İller Bankası Anonim Şirketi, Mekansal Planlama Dairesi Başkanlığı'nın 03.02.2020 tarih ve E.5011 sayılı yazısı, Doğa Koruma ve Milli Parklar Genel Müdürlüğü'nün 07.02.2020 tarih ve E.465854 sayılı yazısı, Kütahya Valiliği, İmar ve Kentsel İyileştirme Müdürlüğü'nün 10.02.2020 tarih ve E.1323 sayılı yazısı, alana ilişkin kadastro haritasının iletildiği Kütahya Valiliği, Kadastro Müdürlüğü'nün 24.01.2020 tarih ve E.311360 sayılı yazısı ve eki ile Kütahya Kültür Varlıklarını Koruma Bölge Kurulu Müdürlüğü uzmanlarınca hazırlanan Müdürlük evrakına 27.03.2020 tarih ve 152574 sayı ile kayıtlı rapor okundu, ekleri ve işlem dosyası incelendi, yapılan görüşmeler sonucunda;

Kütahya ili, Çavdarhisar ilçesi, Zobu köyünde tespit edilen, Karaçayır Mevkii Roma Dönemi Yerleşimi'nin Kütahya Müze Müdürlüğü uzmanlarınca hazırlanan 03.02.2019 ve 28.11.2019 tarihli raporları doğrultusunda 1. (birinci) derece arkeolojik sit olarak tescil edilmesine, alana ilişkin hazırlanan sit sınırlarını gösteren 1/25000 ölçekli harita, kadastral harita, tescil fişi ve parsellere şerh listesinin onaylanmasına; söz konusu alanda Kültür Varlıklarını Koruma Yüksek Kurulunun 05.11.1999 tarih ve 658 sayılı ilke kararının geçerli olduğuna; açılmış olan izinsiz kazı çukurunun, Kütahya Müze Müdürlüğü denetiminde ilgili yerel idaresi imkanları ile elenmiş kendi dolgu toprağı ile kapatılmasına, yapılan çalışmalar sonucunda hazırlanan bilgi ve belgeler ile Cumhuriyet Başsavcılığına yapıldığı anlaşılan suç duyurusu sonucunun Kütahya Kültür Varlıklarını Koruma Bölge Kurulu Müdürlüğüne iletilmesine, karar verildi.

AVRUPA KONSEYİ	DOĞAL ve KÜLTÜREL VARLIKLARI KORUMA ENVANTERİ D.K.V.K.E	SİT	ENVANTER NO:
TÜRKİYE	KÜLTÜR VARLIKLARI VE MÜZELER GENEL MÜDÜRLÜĞÜ		HARİTA NO:
İLİ: KÜTAHYA	İLÇESİ: Çavdarhisar	MAHALLE: Zobu	KADASTRO: Görmüştür. Pafta: J23-D1-J23-D2 (Ada: 130, Parsel: 49 (bir kısmı))

**ADI:** Karaçayır Mevkii Roma Dönemi Yerleşimi

**GENEL TANIM:** : Bu alan Zobu mahallesinin yaklaşık 3 kilometre güneybatı tarafındadır. Bu alanda Roma Dönemi'ne ait üst ve alt mimari parçalar nedeniyle, alanda olası bir yapı kalıntısı olabileceği düşünülmektedir. Parçalar toplu bir şekilde tek çukurdan çıkmıştır.

**ŞİMDİKİ TEHLİKELER:** İzinsiz kazılara açık durumdadır.

**ŞİMDİKİ DURUM:** Büyük kısmı toprak yol olarak kullanılmaktadır.

**SİT POTANSİYELİ:** Arkeolojik.

**KORUMA DERECE:** I. Derece Arkeolojik Sit

**ŞİMDİKİ KORUMA:** Korumasız

**HAZIRLAYANLAR:**

Mahmut TOGAY-Sanat Tarihçisi 07/01/2020

Seher A. DUĞAN-Sanat Tarihçisi 07/01/2020

**ÖNERİLEN KORUMA:** Jandarma, Köy Muhtarlığı

**KONTROL EDEN:**

Serdar ÜNAN-Müze Müdür V. 07/01//2020

**KURUL KARARLARI NO:**

**YAYIN DİZİSİ:**

**REVİZYON:**

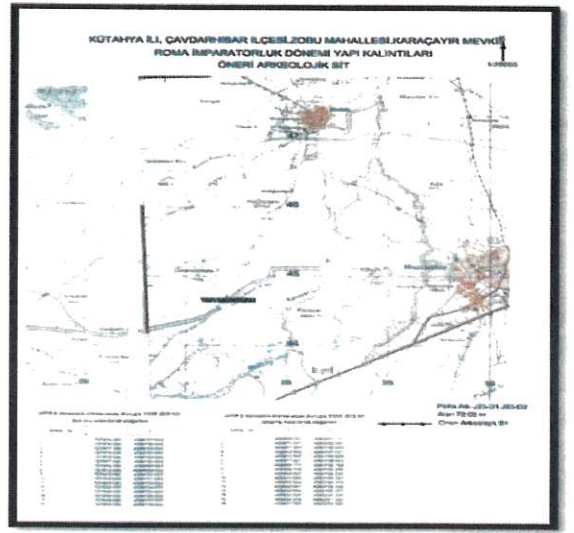
**GÖZLEMLER:**

**KURUL ONAYI:**

**HARİTALAR ve FOTOĞRAFLAR**







T.C  
KÜLTÜR VE TURİZM BAKANLIĞI  
Kütahya Kültür Varlıklarını  
Koruma Bölge Kurulu Müdürlüğü

KÜTAHYA  
KÜLTÜR VARLIKLARINI KORUMA  
BÖLGE KURULU MÜDÜRLÜĞÜ  
21/05/2020 TARİH VE 5706  
SAYILI KARAR EKİDİR.

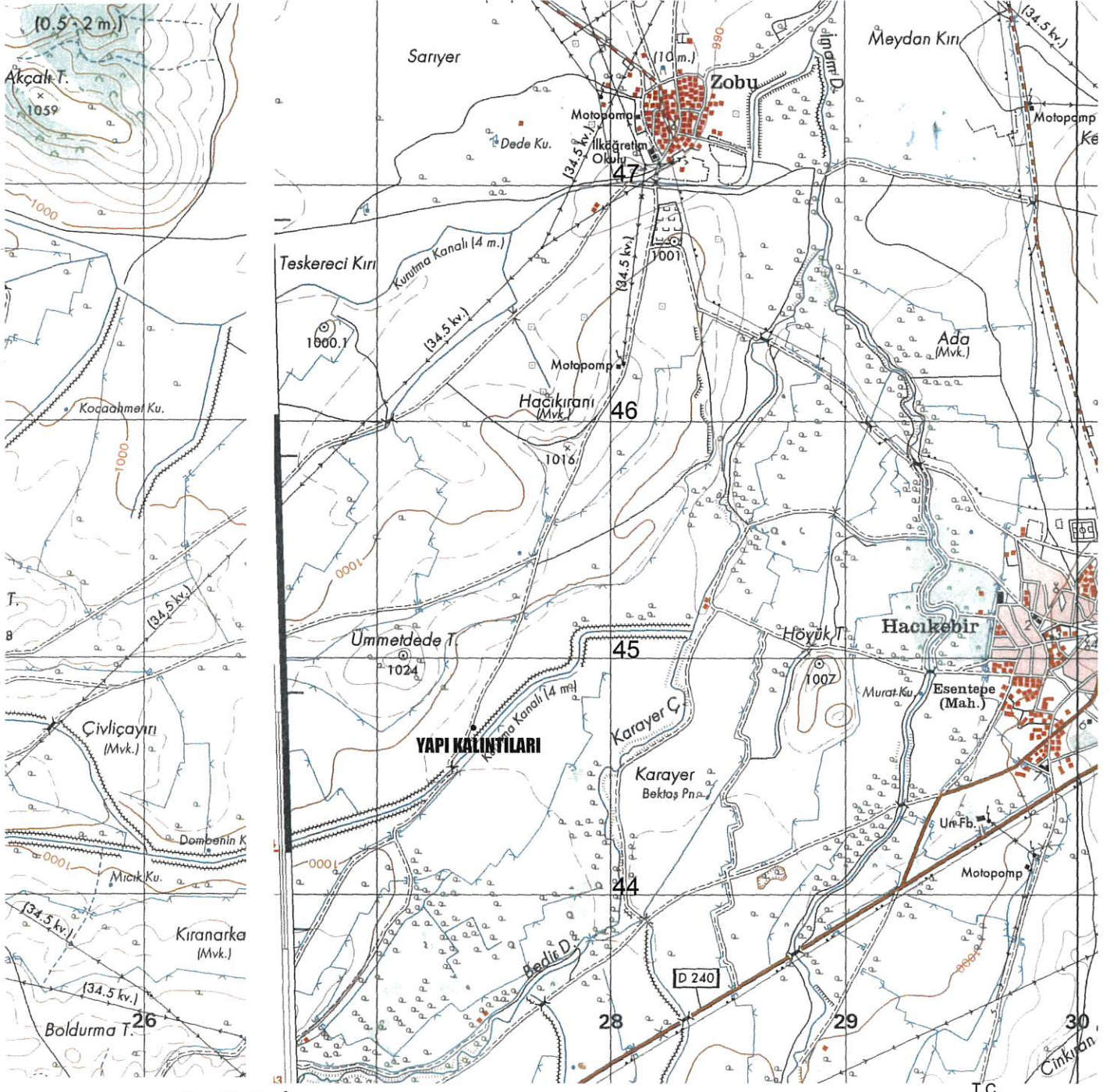
*Burcu*  
Burcu ÜREN  
Arkeolog

ASLI GİBİDİR  
923  
Mehmet Ali KARAKAYA  
Müdür V.



KÜTAHYA İLİ, ÇAVDARHİSAR İLÇESİ, ZOBU KÖYÜ, KARAÇAYIR MEVKİİ  
KARAÇAYIR MEVKİİ ROMA DÖNEMİ YERLEŞİMİ  
I. DERECE ARKEOLOJİK SİT

K  
↑  
1/25000



Alan: 72.00 m<sup>2</sup>

I. Derece Arkeolojik Sit Pafta Adı: J23-D1, J23-D2

UTM 6 derecelik dilime esas Avrupa 1950 (ED-50)  
datumu koordinat değerleri

Nokta No	Y	X
1	727414.000	4344707.000
2	727416.000	4344708.000
3	727417.000	4344705.000
4	727418.000	4344703.000
5	727418.000	4344702.000
6	727417.000	4344700.000
7	727414.000	4344698.000
8	727412.000	4344698.000
9	727410.000	4344700.000
10	727409.000	4344701.000
11	727408.000	4344702.000
12	727408.000	4344704.000
13	727408.000	4344705.000
14	727408.000	4344706.000
15	727409.000	4344707.000
16	727412.000	4344708.000

UTM 3 derecelik dilime esas Avrupa 1950 (ED-50)  
datumu koordinat değerleri

Nokta No	Y	X
1	468409.055	4343201.157
2	468411.021	4343200.091
3	468411.987	4343199.059
4	468412.920	4343197.027
5	468412.887	4343196.028
6	468411.821	4343194.063
7	468408.757	4343192.164
8	468406.759	4343192.230
9	468404.827	4343194.295
10	468403.860	4343195.327
11	468402.894	4343196.359
12	468402.961	4343198.358
13	468402.994	4343199.357
14	468403.027	4343200.356
15	468404.059	4343201.322
16	468407.090	4343202.222

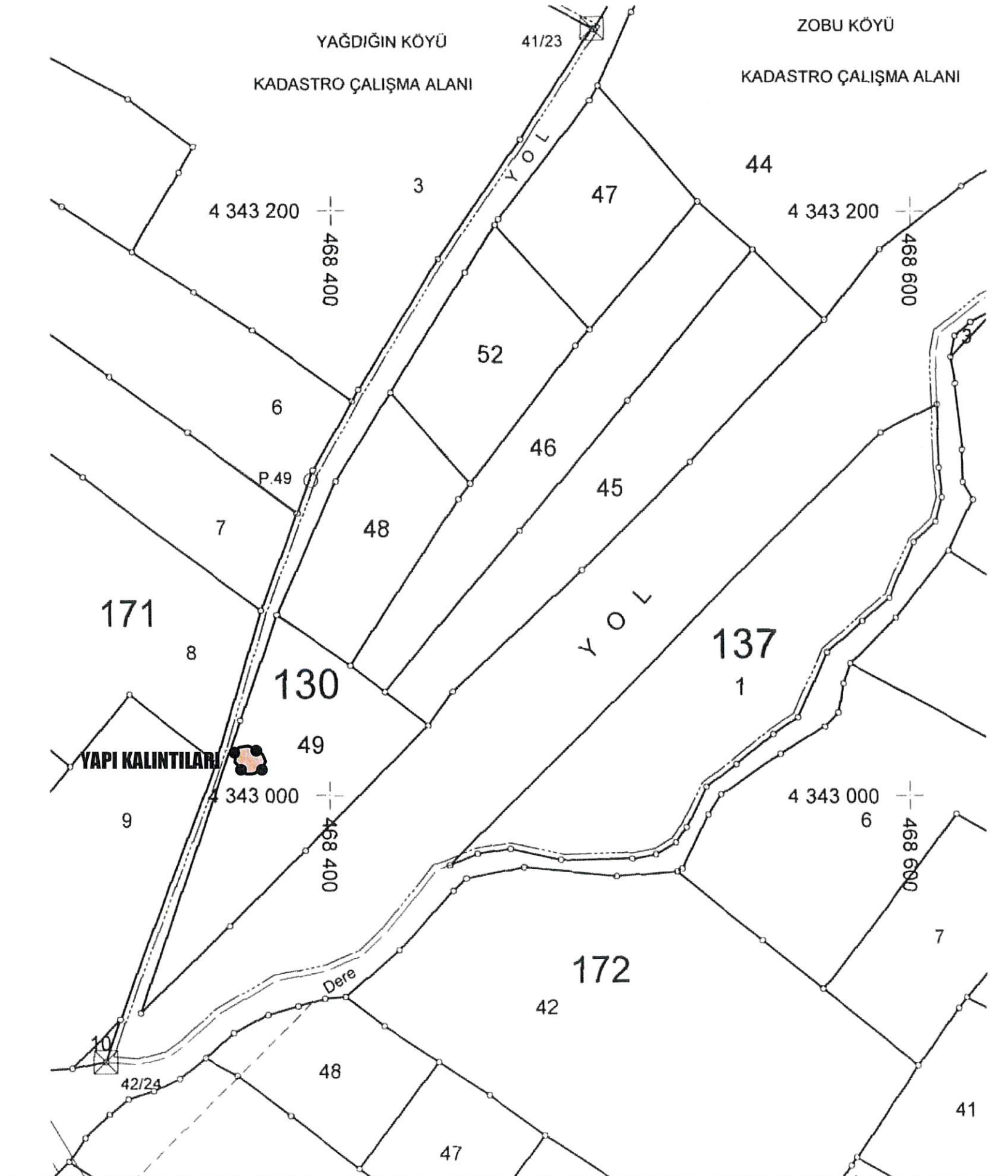
KÜLTÜR VE TURİZM BAKANLIĞI  
Kütahya Kültür Varlıklarını  
Koruma Bölge Kurulu Müdürlüğü

KÜTAHYA  
KÜLTÜR VARLIKLARINI KORUMA  
BÖLGE KURULU MÜDÜRLÜĞÜ  
21/05/2020 TARİH VE 5706  
SAYILI KARAR EKİDİR





KÜTAHYA İLİ, ÇAVDARHISAR İLÇESİ, ZOBU KÖYÜ, KARAÇAYIR MEVKİİ  
KARAÇAYIR MEVKİİ ROMA DÖNEMİ YERLEŞİMİ  
I.DERECE ARKEOLOJİK SİT



Alan:72.00 m<sup>2</sup>

— :I.Derece Arkeolojik Sit

UTM 3 derecelik dilime esas Avrupa 1950 (ED-50)  
datumu koordinat değerleri

Nokta No	Y	X
1	468409.055	4343201.157
2	468411.021	4343200.091
3	468411.987	4343199.059
4	468412.920	4343197.027
5	468412.887	4343196.028
6	468411.821	4343194.063
7	468408.757	4343192.164
8	468406.759	4343192.230
9	468404.827	4343194.295
10	468403.860	4343195.327
11	468402.894	4343196.359
12	468402.961	4343198.358
13	468402.994	4343199.357
14	468403.027	4343200.356
15	468404.059	4343201.322
16	468407.090	4343202.222

T.C  
KÜLTÜR VE TURİZM BAKANLIĞI  
Kütahya Kültür Varlıklarını  
Koruma Bölge Kurulu Müdürlüğü

KÜTAHYA  
KÜLTÜR VARLIKLARINI KORUMA  
BÖLGE KURULU MÜDÜRLÜĞÜ  
21/05/2020 TARİH VE 5706  
SAYILI KARAR EKİDİR

ASLI GIBİDİR  
Burcu ÜREN  
Arkeolog  
Mehmet Ali KARAKAYA  
Müdür V.

KÜTAHYA KÜLTÜR VARLIKLARINI KORUMA BÖLGE KURULU'NUN 21/05/2020 TARİH VE 5706 SAYILI KARARI İLE TESCİLLLENEN I.DERECE ARKEOLOJİK SİT İÇERİSİNDE KALAN PARSELLERİN LİSTESİ

SIRA NO	İLİ	İLÇESİ	KÖYÜ	PAFTA	ADA	PARSEL	PARSELİN ŞERH KONULACAK KISMI
1	Kütahya	Çavdarhisar	Zobu	J23-d1	130	49	Bir Kısmı

T.C.  
KÜLTÜR VE TURİZM BAKANLIĞI  
Kütahya Kültür Varlıklarını  
Koruma Bölge Kurulu Müdürlüğü

KÜTAHYA  
KÜLTÜR VARLIKLARINI KORUMA  
BÖLGE KURULU MÜDÜRLÜĞÜ  
21.05.2020 TARİH VE 5706  
SAYILI KARAR EKİDİR

ASLI GİBİDİR



Burcu ÜREN  
Arkeolog

Mehmet Ali KARAKAYA  
Müdür V.