


**T.C.**  
**KÜLTÜR ve TURİZM BAKANLIĞI**  
**KÜTAHYA KÜLTÜR VARLIKLARINI KORUMA BÖLGE KURULU**  
**KARAR**

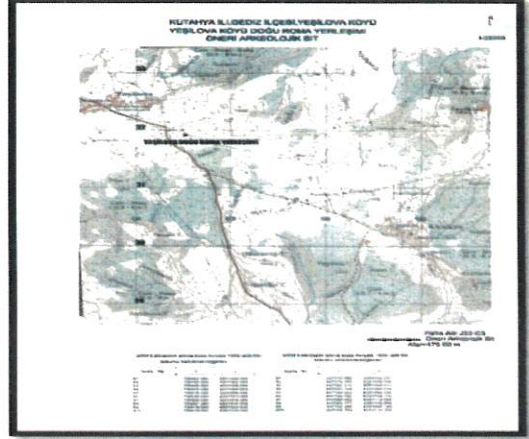

Toplantı Tarihi ve No : 21.05.2020-313  
Karar Tarihi ve No : 21.05.2020-5707

**43.04/348**  
Toplantı Yeri  
**KÜTAHYA**  
**(ONLİNE)**

Kütahya ili, Gediz ilçesi, Yeşilova köyünde tespit edilen, Söğemlikür Mevkii Roma Dönemi Yerleşimi'nin 1. (birinci) derece arkeolojik sit olarak tescil edilmesi ve izinsiz kazı çukurunun değerlendirilmesi istemine ilişkin; Kütahya Valiliği İl Kültür ve Turizm Müdürlüğünün 09.01.2020 tarih ve E.29603 sayılı yazısı ve ekleri, kurum görüşlerinin bildirilmesinin istendiği, Kütahya Kültür Varlıklarını Koruma Bölge Kurulu Müdürlüğünün 17.01.2020 tarih ve E.56498 sayılı yazısı ve eki, alana ilişkin kadastro haritasının istenildiği Kütahya Kültür Varlıklarını Koruma Bölge Kurulu Müdürlüğünün 22.01.2020 tarih ve E.70512 sayılı yazısı ve eki, istenen kurum görüşlerinin iletildiği; Karayolları 14. Bölge Müdürlüğünün 21.01.2020 tarih ve E.19093 sayılı yazısı, Kütahya Valiliği Çevre ve Şehircilik İl Müdürlüğünün 24.01.2020 tarih ve E.2354 sayılı yazısı, Maden ve Petrol İşleri Genel Müdürlüğünün 27.01.2020 tarih ve E.404688 sayılı yazısı ve ekleri, İller Bankası Anonim Şirketi, Mekansal Planlama Dairesi Başkanlığının 03.02.2020 tarih ve E.5011 sayılı yazısı, Doğa Koruma ve Milli Parklar Genel Müdürlüğünün 07.02.2020 tarih ve E.466547 sayılı yazısı, Kültür Varlıkları ve Müzeler Genel Müdürlüğünün 10.02.2020 tarih ve E.129054 sayılı yazısı, Kütahya İl Özel İdaresi İmar ve Kentsel İyileştirme Müdürlüğünün 24.03.2020 tarih ve E.2989 sayılı yazısı, alana ilişkin kadastro haritasının iletildiği Kütahya Valiliği, Kadastro Müdürlüğünün 03.02.2020 tarih ve E.405389 sayılı yazısı ve eki ile Kütahya Kültür Varlıklarını Koruma Bölge Kurulu Müdürlüğü uzmanlarınca hazırlanan Müdürlük evrakına 27.03.2020 tarih ve 152571 sayı ile kayıtlı rapor okundu, ekleri ve işlem dosyası incelendi, yapılan görüşmeler sonucunda;

Kütahya ili, Gediz ilçesi, Yeşilova köyünde tespit edilen, Söğemlikür Mevkii Roma Dönemi Yerleşimi'nin Kütahya Müze Müdürlüğü uzmanlarınca hazırlanan 07.01.2020 tarihli raporu doğrultusunda 1. (birinci) derece arkeolojik sit olarak tescil edilmesine, alana ilişkin hazırlanan sit sınırlarını gösteren 1/25000 ölçekli harita, kadastral harita, tescil fişi ve parsellere şerh listesinin onaylanmasına; söz konusu alanda Kültür Varlıklarını Koruma Yüksek Kurulunun 05.11.1999 tarih ve 658 sayılı ilke kararının geçerli olduğuna; açılmış olan izinsiz kazı çukurunun, Kütahya Müze Müdürlüğü denetiminde ilgili yerel idaresi imkanları ile elenmiş kendi dolgu toprağı ile kapatılmasına, yapılan çalışmalar sonucunda hazırlanan bilgi ve belgelerin Kütahya Kültür Varlıklarını Koruma Bölge Kurulu Müdürlüğüne iletilmesine, karar verildi.

AVRUPA KONSEYİ	DOĞAL ve KÜLTÜREL VARLIKLARI KORUMA ENVANTERİ D.K.V.K.E	SİT	ENVANTER NO:
TÜRKİYE	KÜLTÜR VARLIKLARI VE MÜZELER GENEL MÜDÜRLÜĞÜ		HARİTA NO:
İLİ: KÜTAHYA	İLÇESİ: Gediz	MAHALLE: Yeşilova	KADASTRO:Görmüştür. PAFTA: J22-C-13-C3 (ADA: 128, PARSEL: 25-26 16(bir kısmı))
ADI: Söğemlikür Mevkii Roma Dönemi Yerleşimi			
GENEL TANIM: : Bu alan Yeşilova mahallesinin yaklaşık 600 metre güneydoğu tarafındadır. Bu alanda görülen Doğu Roma Dönemine ait mimari parçalar nedeniyle, alanda olası bir yapı kalıntısı olabileceği düşünülmektedir.			
ŞİMDİKİ TEHLİKELER: İzinsiz kazılara açık durumdadır.			
ŞİMDİKİ DURUM: Tarım arazisi olarak kullanılmaktadır.			
SİT POTANSİYELİ: Arkeolojik.	KORUMA DERECEŚİ: I.Derece Arkeolojik Sit.		
ŞİMDİKİ KORUMA: Korumasız	HAZIRLAYANLAR: Mahmut TOGAY-Sanat Tarihçisi 07/01/2020 Seher A.DUĞAN-Sanat Tarihçisi 07/01/2020		
ÖNERİLEN KORUMA: Jandarma, Köy Muhtarlığı	KONTROL EDEN: Serdar ÜNAN-Müze Müdür V. 07/01/2020		
	KURUL KARARLARI NO:		
YAYIN DİZİSİ:	REVİZYON:		
GÖZLEMLER:	KURUL ONAYI:		
HARİTALAR ve FOTOĞRAFLAR			
			



T.C  
KÜLTÜR VE TURİZM BAKANLIĞI  
Kütahya Kültür Varlıklarını  
Koruma Bölge Kurulu Müdürlüğü

KÜTAHYA  
KÜLTÜR VARLIKLARINI KORUMA  
BÖLGE KURULU MÜDÜRLÜĞÜ  
21/05/2020 TARİH VE 5707  
SAYILI KARAR EKİDİR.

*Büny*  
Burcu ÜREN  
Arkeolog

ASLI GİBİDİR  
*M. Ali Karakaya*  
Mehmet Ali KARAKAYA  
Müdür V.

KÜTAHYA İLİ,GEDİZ İLÇESİ,YEŞİLOVA KÖYÜ  
SÖĞEMLİKÜR MEVKİİ ROMA YERLEŞİMİ  
I.DERECE ARKEOLOJİK SİT

K  
1/25000



Pafta Adı:J22-C3

●●●●●●●●●● :I.Derece Arkeolojik Sit  
Alan:475.00 m<sup>2</sup>

UTM 6 derecelik dilime esas Avrupa 1950 (ED-50)  
datumu koordinat değerleri

Nokta No	Y	X
A1	706492.000	4331909.000
A2	706493.000	4331903.000
A3	706496.000	4331898.000
A4	706505.000	4331896.000
A5	706516.000	4331898.000
A6	706520.000	4331910.000
A7	706506.000	4331919.000
A8	706497.000	4331915.000
A9	706519.000	4331903.000
A10	706514.000	4331916.000

UTM 3 derecelik dilime esas Avrupa 1950 (ED-50)  
datumu koordinat değerleri

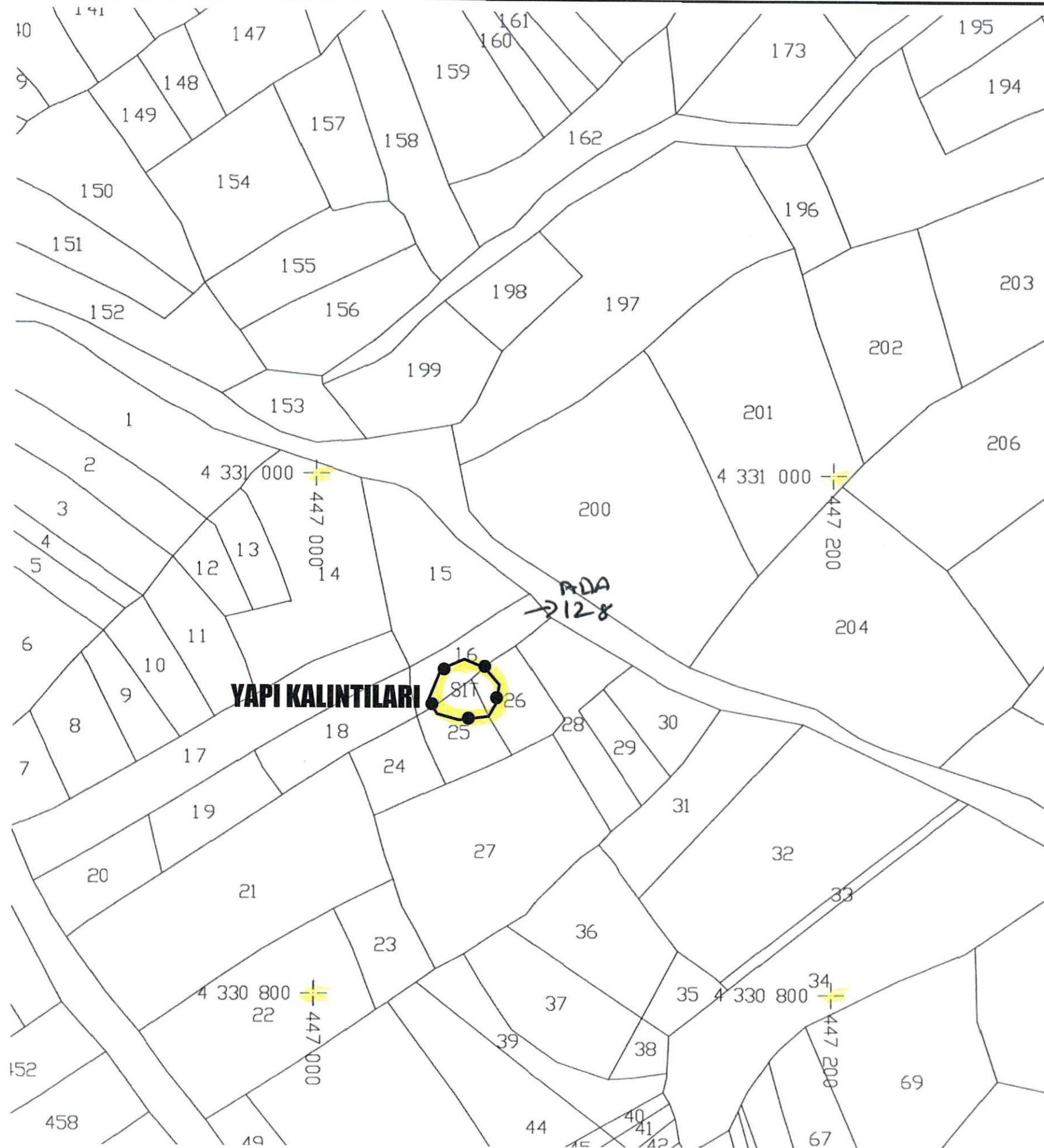
Nokta No	Y	X
A1	447078.582	4331104.037
A2	447079.383	4331098.008
A3	447082.216	4331092.912
A4	447091.144	4331090.616
A5	447102.203	4331092.252
A6	447106.597	4331104.112
A7	447092.903	4331113.569
A8	447083.777	4331109.868
A9	447105.366	4331097.149
A10	447100.799	4331110.306

T.C  
KÜLTÜR VE TURİZM BAKANLIĞI  
Kütahya Kültür Varlıklarını  
Koruma Bölge Kurulu Müdürlüğü

KÜTAHYA  
KÜLTÜR VARLIKLARINI  
KORUMA BÖLGE KURULUMÜDÜRLÜĞÜ  
21/05/2020 TARİH VE 5707  
SAYILI KARAR EKİDİR



KÜTAHYA İLİ, GEDİZ İLÇESİ, YEŞİLOVA KÖYÜ  
SÖĞEMLİKÜR MEVKİİ ROMA YERLEŞİMİ  
I.DERECE ARKEOLOJİK SİT



Alan:475.00 m<sup>2</sup>

— :I.Derece Arkeolojik Sit

UTM 3 derecelik dilime esas Avrupa 1950 (ED-50)  
datumu koordinat değerleri

Nokta No	Y	X
A1	447078.582	4331104.037
A2	447079.383	4331098.008
A3	447082.216	4331092.912
A4	447091.144	4331090.616
A5	447102.203	4331092.252
A6	447106.597	4331104.112
A7	447092.903	4331113.569
A8	447083.777	4331109.868
A9	447105.366	4331097.149
A10	447100.799	4331110.306

T.C  
KÜLTÜR VE TURİZM BAKANLIĞI  
Kütahya Kültür Varlıkları  
Koruma Bölge Kurulu Müdürlüğü

KÜTAHYA  
KÜLTÜR VARLIKLARINI KORUMA  
BÖLGE KURULU MÜDÜRLÜĞÜ  
21/05/2020 TARİH VE 5707  
SAYILI KARAR EKİDİR

ASLI GİBİDİR

Burcu ÜREN  
Arkeolog

Mehmet Ali KARAKAYA  
Müdür V.

KÜTAHYA KÜLTÜR VARLIKLARINI KORUMA BÖLGE KURULU'NUN 21/05/2020 TARİH VE 5707 SAYILI KARARI İLE TESCİLLLENEN I.DERECE ARKEOLOJİK SİT İÇERİSİNDE KALAN PARSELLERİN LİSTESİ

SIRA NO	İLİ	İLÇESİ	KÖYÜ	PAFTA	ADA	PARSEL	PARSELİN ŞERH KONULACAK KISMI
1	Kütahya	Gediz	Yeşilova	J22-c3	128	16	Bir Kısmı
2	Kütahya	Gediz	Yeşilova	J22-c3	128	25	Bir Kısmı
3	Kütahya	Gediz	Yeşilova	J22-c3	128	26	Bir Kısmı

T.C.  
KÜLTÜR VE TURİZM BAKANLIĞI  
Kütahya Kültür Varlıklarını  
Koruma Bölge Kurulu Müdürlüğü

KÜTAHYA  
KÜLTÜR VARLIKLARINI KORUMA  
BÖLGE KURULU MÜDÜRLÜĞÜ  
21/05/2020 TARİH VE 5707  
SAYILI KARAR EKİDİR

ASLI GİBİDİR

Burcu ÜREN  
Arkeolog

Mehmet Ali KARAKAYA  
Müdür V.