

T.C.

KÜLTÜR VE TURİZM BAKANLIĞI

ESKİŞEHİR KÜLTÜR VARLIKLARINI KORUMA BÖLGE KURULU

KARAR

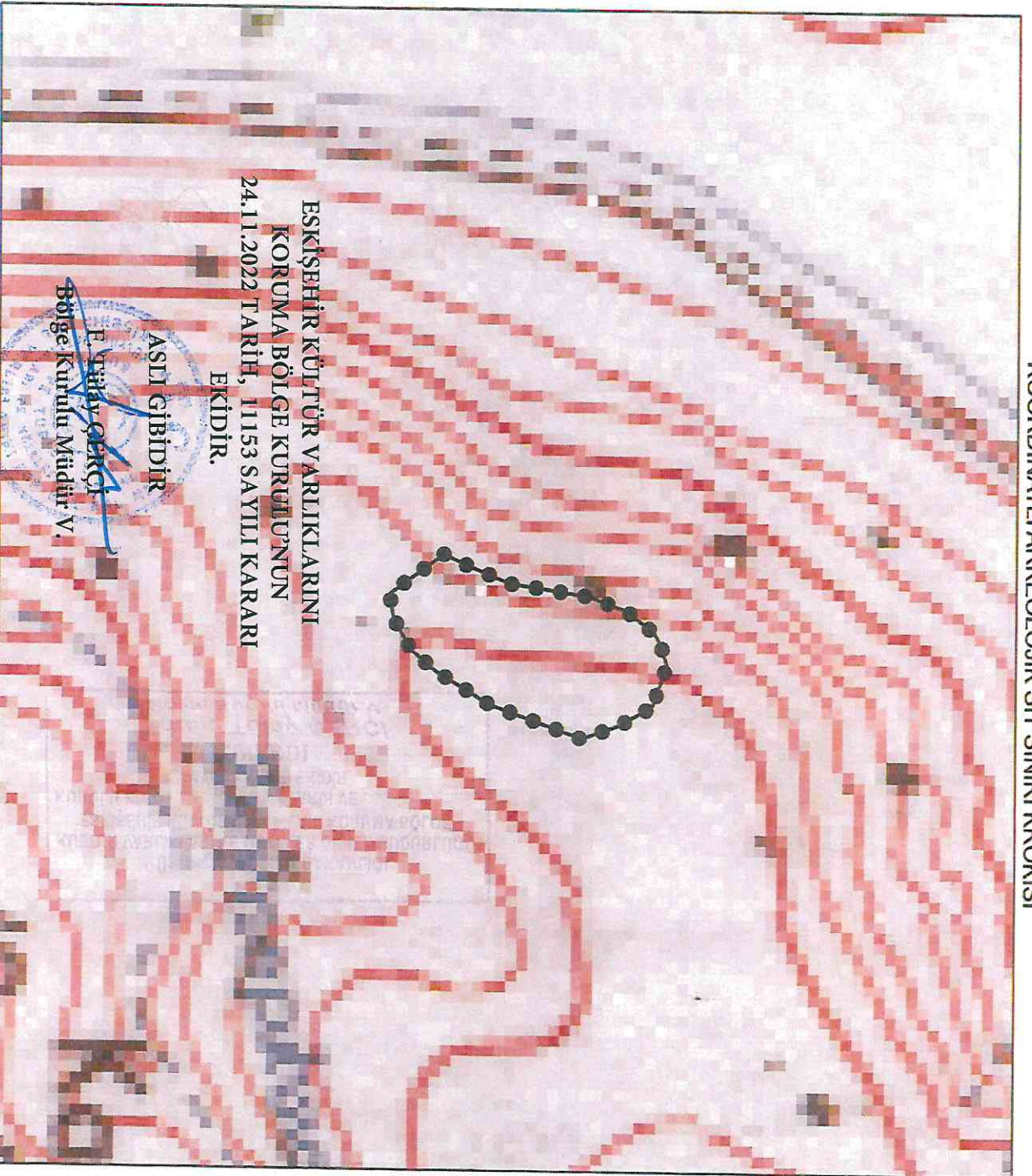
Toplantı Tarih ve no: 24.11.2022 - 422
Karar Tarih ve no : 24.11.2022 - 11153

Toplantı Yeri
ESKİŞEHİR

Eskişehir ilin sınırları içerisinde 2022 yılında yürütülen Orta Porsuk Havzası Tunç Çağları ve Öncesi Dönem Yüzey Araştırması kapsamında Alpu ilçesi, Bozan mahallesinde tespit edilen çalışmanın dönemsel sınırları dışında olması nedeniyle Kurul Müdürlüğü uzmanlarınca alanın tespit çalışmalarının yapılması konusunun iletildiği Dr. Özlem ÇAKAR KILIÇ'ın 19.09.2022 tarihli dilekçesi ve eki 2022 yüzey araştırması sonuç raporu, Kurul Müdürlüğü uzmanlarının 29.09.2022 tarih ve 1632875 sayılı yerinde inceleme raporu, alanın tesciline ilişkin konuyla ilgili faaliyeti etkilenen kurum görüşlerinin ve sit sınırlarının aktarıldığı kadastral krokinin iletilmesinin istendiği Kurul Müdürlüğünün 04.10.2022 tarih, 2974109 sayılı yazısı, ilgili kurum görüşlerinin iletildiği yazılar, Maden ve Petrol İşleri Genel Müdürlüğünün 17.10.2022 tarih, 2022384921 sayılı yazısı, Eskişehir Valiliğinin (Kadastro Müdürlüğü) 10.10.2022 tarih, 6431063 sayılı yazısı, 22.11.2022 tarih, 1732766 sayılı dosya inceleme raporu okundu, koordinatlı sit krokisi, sit sınırlarının aktarıldığı kadastral kroki, tescil fişi, fotoğrafları ve dosyası incelendi, yapılan görüşmeler sonucunda;

Eskişehir ili, Alpu ilçesi, Bozan mahallesinde 2022 yılında yürütülen Orta Porsuk Havzası Tunç Çağları ve Öncesi Dönem Yüzey Araştırması kapsamında tespit edilen ve 2863 sayılı Kanun'un 6. Maddesi kapsamında korunması gerekli kültür varlıklarından olan alanın Ortadeğirmen Arkeolojik Alanı adıyla I.(Bir) Derece Arkeolojik sit olarak tesciline, alana ilişkin hazırlanan tescil fişi, koordinatlı sit sınırı krokisi ve sit sınırlarının aktarıldığı kadastral krokinin uygun olduğuna; söz konusu alanda Kültür Varlıklarını Koruma Yüksek Kurulu'nun Arkeolojik Sitler, Koruma ve Kullanma Koşullarına ilişkin 05.11.1999 tarih, 658 sayılı İlke Kararının ilgili hükümlerinin geçerli olduğuna ve bu hükümlerin geçiş dönemi koruma esasları ve kullanma koşulları olarak belirlenmesine, sit sınırları içerisinde güvenlik önlemlerinin ilgili kurumlarca alınmasına ve Kurulumuzdan izinsiz herhangi bir fiziki ve inşai müdahalede bulunulmamasına karar verildi

KOORDİNATLI ARKEOLOJİK SİT SINIRI KROKİSİ



ESKİŞEHİR KÜLTÜR VARLIKLARINI
KORUMA BÖLGE KURULUŞUNUN
24.11.2022 TARİH, 11153 SAYILI KARARI
EKİDİR.

ASLI GİBİDİR

E. YILDIZ ÖZKÖÇ
Bölge Kurulu Müdürü V.



İl	: Eskişehir
İlçe	: Alpu
Mah.	: Bozan
Pafta	: 126A4
Adı	: Ortadegirmen Arkeolojik Alanı
Tür/Derece	: I. (Bir) Derece Arkeolojik Sit
Ölçek	: 1/Kroki
	: I. (Bir) Derece Sit Sınırı

I. (Bir) Derece Sit Sınırı
Koordinat Listesi


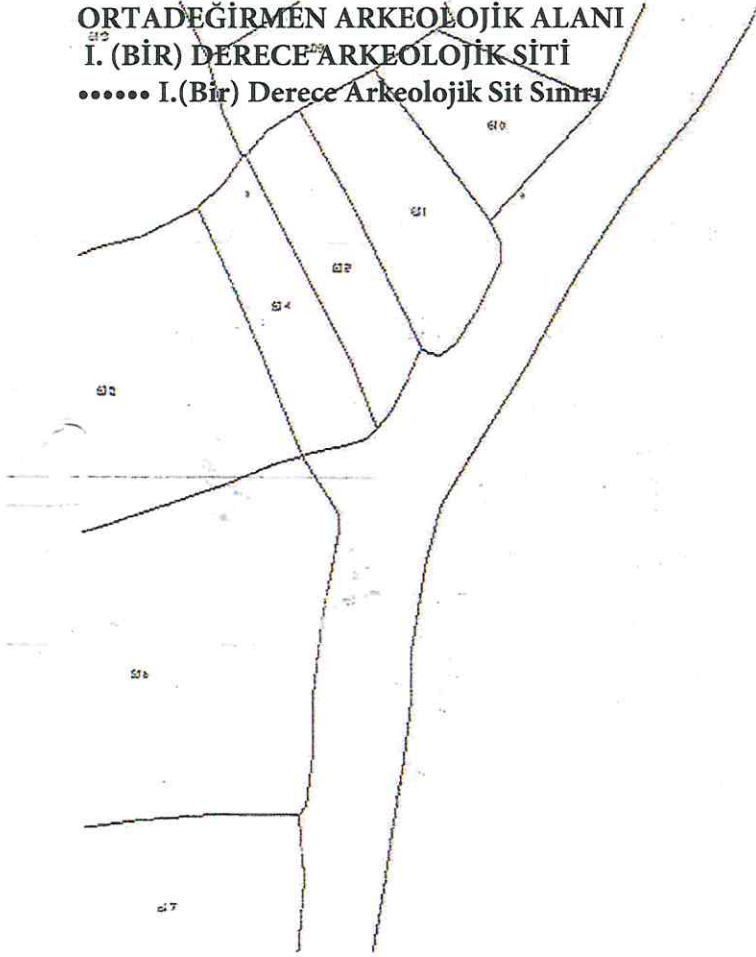
ED50-6° DOM36	
Nokta No	Y
1	337437,098
2	337448,512
3	337456,512
4	337436,697
5	337417,661
6	337403,245
7	337386,977
8	337372,535
9	337364,670
10	337348,897
11	337354,583
12	337365,651
13	337372,792
14	337381,139
15	337393,751
16	337400,254
17	337412,706

ED50-3° DOM30

ED50-3° DOM30		
Nokta No	Y	X
1	594314,545	440867,816
2	594328,616	440868,494
3	594335,341	440807,055
4	594317,363	440797,836
5	594299,372	440794,024
6	594287,436	440792,575
7	594269,523	440791,467
8	594255,168	440791,750
9	594246,962	440792,1737
10	594230,482	440794,2457
11	594235,759	440795,4785
12	594245,938	440798,1597
13	594251,503	440802,394
14	594250,125	440805,520
15	594271,184	440806,295
16	594277,564	440807,1097
17	594289,876	440807,5535

İli : ESKİŞEHİR
İlçesi : Alpu
Mahallesi : Bozan
Ada Parsel No : 562 Parsel

ESKİŞEHİR, ALPU, BOZAN MAHALLESİ,
ORTADEĞİRMEN ARKEOLOJİK ALANI
I. (BİR) DERECE ARKEOLOJİK SİTİ
..... I.(Bir) Derece Arkeolojik Sit Sınırı



Sit Alanı Adı	Kapsadığı Kadastro Parselleri	Tamamı / Bir Kısmı
Ortadeğirmen I.(Bir) Derece Arkeolojik Sit	562 Mera Parseli	Bir Kısmı

Eskişehir Kültür Varlıklarını Koruma Bölge Kurulu Müdürlüğü' nün 04.10.2022 tarihli ve E-42244183-169.14-2974109 sayılı yazısı Ekinde gönderilen Koordinatların Kadastro Paftası ile çakıştırılması sonucu olarak hazırlanmıştır.05/10/2022

ESKİŞEHİR KÜLTÜR VARLIKLARINI
KORUMA BÖLGE KURULU'NUN

24.11.2022 TARİH, 11153 SAYILI KARARI

EKİDİR.

Kadastro Teknisyeni

Özgür ALPAN

Kontrol Mühendisi

Ümmü ÇOLPAN
Kontrol Mühendisi

ASLI GİBİDİR
F. Tulay ÇERÇİ
Bölge Kurulu Müdür V.

AVRUPA KONSEYİ	KÜLTÜREL VARLIKLARI KORUMA ENVANTERİ K.V.K.E		SİT	ENVANTER NO:
TÜRKİYE	ESKİŞEHİR KÜLTÜR VARLIKLARINI KORUMA BÖLGE KURULU			HARİTA NO:
İli: Eskişehir	İlçesi: Alpu	Mahalle Veya Köyü: Bozan	Pafta:	Ada: Parsel:

Adı: Ortadeğirmen Arkeolojik Alanı

GENEL TANIM: Ortadeğirmen Arkeolojik Alanı, Bozan mahallesinin yaklaşık 750 m. kuzeyinde konumlanmakta, 890 m irtifaya sahip kireçtaşı oluşumlu tepenin üstünde yer almaktadır. Bozan mahallesi bu tepenin güney eteklerine kurulmuştur. Ortadeğirmen Arkeolojik Alanı konumu itibariyle Bıgdüz ve Doğanoğlu vadilerine hakim, Alpu ovasının ise kuzeyden görüldüğü bir alanda yer almaktadır. Söz konusu arkeolojik alanda Roma ve Bizans dönemlerine tarihlenen günlük seramik parçaları yayılım göstermektedir.

Koruma Şimdiki Tehkiler: Kaçak kazı tehlikesine açık.

Şimdiki Durum:

Sit Potansiyeli: I. (Bir) Derece Arkeolojik Sit

Koruma Derecesi: I. (Bir) Derece Arkeolojik Sit

HAZIRLAYANLAR: TARİH: 23.11.2022

Dr. Özlem ÇAKAR KILIÇ
Arkeolog

Bülent OKTA
Arkeolog

Şimdiki Koruma: Korumasız

Önerilen Koruma: Kaçak kazılara karşı güvenlik güçleri tarafından gerekli önlemlerin alınması.

**ESKİŞEHİR KÜLTÜR VARLIKLARINI
KORUMA BÖLGE KURULU'NUN
24.11.2022 TARİH, 11153 SAYILI KARARI
EKİDİR.**

KONTROL EDEN: F. Tülay ÇERÇİ

TARİH : 23.11.2022 Bölge Kurulu Müdür V.

ASLI GİBİDİR

F. Tülay ÇERÇİ

Bölge Kurulu Müdür V.

KURUL KARARLARI:

REVİZYON:

GEEAYK ONAYI:

Kurul Karar Tarihi:

Kurul Karar No:

