

T.C.
KÜLTÜR VE TURİZM BAKANLIĞI
ESKİŞEHİR KÜLTÜR VARLIKLARINI KORUMA BÖLGE KURULU

KARAR

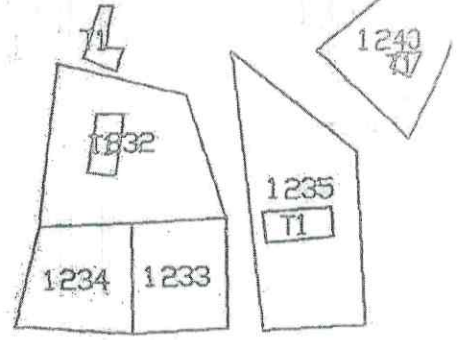
Toplantı Tarih ve no: 24.11.2022 - 422
Karar Tarih ve no : 24.11.2022 - 11163

Toplantı Yeri
ESKİŞEHİR

Eskişehir İli, Mihalıççık İlçesi, Koyunağlı Mahallesi'nde Hazineye ait taşınmazların satış, kiraya verme vb. işlemlerine ilişkin Mihalıççık Kaymakamlığının (Milli Emlak Şefliği) 18.08.2022 tarih ve 4358521 sayılı yazısı uyarınca 2863 sayılı Kanun kapsamında görüş verilmesi amacıyla yapılan yerinde inceleme çalışmaları sırasında tespit edilen Koyunağlı Arkeolojik Alanı'nın tesciline esas hazırlanan bilgi ve belgelerin değerlendirilmesi istemine ilişkin Kurul Müdürlüğü uzmanlarının 05.10.2022 tarih ve 1642523 sayılı yerinde inceleme raporu, konuyla ilgili faaliyeti etkilenen kurum görüşlerinin ve sit sınırlarının aktarıldığı kadastral krokinin iletilmesinin istendiği Kurul Müdürlüğünün 05.10.2022 tarih ve 2992046 sayılı yazısı, ilgili kurum görüşlerinin iletildiği yazılar, Eskişehir Valiliğinin (Kadastro Müdürlüğü) 04.11.2022 tarih ve 6752527 sayılı yazısı, Kurul Müdürlüğü uzmanının 23.11.2022 tarih ve 1735324 sayılı dosya inceleme raporu okundu, koordinatlı sit krokisi, sit sınırlarının aktarıldığı kadastral kroki, tescil fişi, fotoğrafları ve dosyası incelendi, yapılan görüşmeler sonucunda;

Eskişehir İli, Mihalıççık İlçesi, Koyunağlı Mahallesi'nde tespit edilen ve 2863 sayılı Kanun'un 6. Maddesi kapsamında korunması gerekli kültür varlıklarından olan alanın "Koyunağlı Arkeolojik Alanı" adıyla III.(Üç) Derece Arkeolojik sit olarak tesciline, hazırlanan tescil fişi, koordinatlı sit sınırı krokisi ve sit sınırlarının aktarıldığı kadastral krokinin uygun olduğuna; söz konusu alanda Kültür Varlıklarını Koruma Yüksek Kurulu'nun Arkeolojik Sitler, Koruma ve Kullanma Koşullarına ilişkin 05.11.1999 tarih, 658 sayılı İlke Kararının ilgili hükümlerinin geçerli olduğuna ve hazırlanan geçiş dönemi koruma esasları ve kullanma şartlarının uygun olduğuna, sit sınırları içerisinde güvenlik önlemlerinin ilgili kurumlarca alınmasına ve Kurulumuzdan izinsiz herhangi bir fiziki ve inşai müdahalede bulunulmamasına karar verildi.

852



855

1229

1408

T2

1400

T1

1407

1406

1399

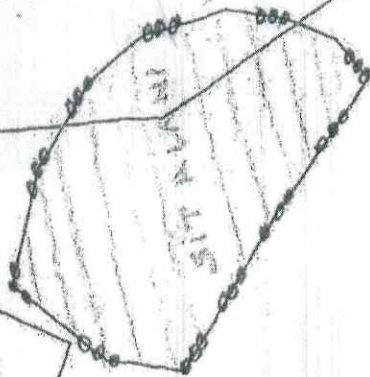
1398

1404

1398

621

622



623

Legend:

III. Derece Ark. Sit sınırları = 000-000-000

624

625

627

626

T.C.
KÜLTÜR VE TURİZM BAKANLIĞI
ESKİŞEHİR KÜLTÜR VARLIKLARINI
KORUMA BÖLGE KURULU'NUN
24.11.2022 GÜN, 11163 SAYILI KARARI EKİDİR.



ASLI GIBİDİR

F. Tulay CERÇİ
Bölge Kurulu Müdür V.

304

KOORDİNATLI ARKEOLOJİK SİT SINIRI KROKİSİ



T.C.
KÜLTÜR VE TURİZM BAKANLIĞI
ESKİŞEHİR KÜLTÜR VARLIKLARINI
KORUMA BÖLGE KURULU'NUN
24.11.2022 GÜN, 1163 SAYILI KARARI EKİDİR.

ASLİ GİBİDİR

Y. Hüseyin ÇETİCİ
Bölge Kurulu Müdürü V.

İl	: Eskişehir
İlçe	: Mihalicçık
Mah.	: Koyunağlı
Pafta	: I27A2
Adı	: Koyunağlı Arkeolojik Alanı
Türl/Derece	: III. (Üç) Derece Arkeolojik Sit
Ölçek	: 1/Kroki
○○○ —	: III. (Üç) Derece Sit Sınırı




III. (Üç) Derece Sit Sınırı
Koordinat Listesi

ED50-6° DOM36

Nokta No	Y	X
1	384956.380	4426887.000
2	384965.941	4426882.389
3	384972.438	4426873.915
4	384952.868	4426847.256
5	384934.360	4426817.365
6	384918.330	4426819.430
7	384898.916	4426835.789
8	384904.663	4426858.647
9	384915.337	4426874.847
10	384926.999	4426884.345
11	384944.360	4426889.939

ED50-3° DOM30

Nokta No	Y	X
1	641169.936	4429097.298
2	641179.653	4429093.010
3	641186.434	4429084.756
4	641167.763	4429057.440
5	641150.263	4429026.929
6	641134.164	4429028.454
7	641114.201	4429044.158
8	641119.179	4429067.208
9	641129.307	4429083.765
10	641140.648	4429093.656
11	641157.819	4429099.834

AVRUPA KONSEYİ	KÜLTÜREL VARLIKLARI KORUMA ENVANTERİ K.V.K.E		SİT	ENVANTER NO:	
TÜRKİYE	ESKİŞEHİR KÜLTÜR VARLIKLARINI KORUMA BÖLGE KURULU			HARİTA NO:	
İli: Eskişehir	İlçesi: Mihaliççik	Mahalle: Koyunağlı Mahallesi	Pafta:	Ada:	Parsel:
Adı:	Koyunağlı Arkeolojik Alanı III. (Üç) Derece Arkeolojik Siti				
GENEL TANIM: Eskişehir İli, Mihaliççik İlçesi, Koyunağlı Mahalle yerleşik alanında yer almaktadır. Taşınmazın batı tarafından başlayan ve kuzeydoğu-güneybatı doğrultusunda uzanan 4-5 metre yüksekliğinde yaklaşık 70 metre uzunluğundaki tepelik alanın üzerinde Roma-Bizans dönemlerine tarihlenen seramik ve tuğla parçalarına rastlanmış tepenin batı tarafından geniş bir alanda zemin kotuna kadar toprak alınana alanın civarında pişmiş toprak mezar levha parçaları ile tuğla parçaları görülmüştür. Toprak alınan alanın kesitinde bir adet mezar kapağı olabilecek kireç taşı parça bulunmaktadır. Ayrıca tepenin üst kısmında 30-40 cm kalınlığa sahip bir duvar izi yaklaşık 6 metre takip edilebilmektedir. Koruma Şimdiki Tehlikeler: Kaçak kazılara ve tarımsal faaliyetlere karşı korumasız.					
Şimdiki Durum: Herhangi bir koruma yoktur.			Koruma Derecesi: III.(Üç) Derece Arkeolojik Sit		
Sit Potansiyeli: Kazı ve yüzey araştırması yapılabilir.			HAZIRLAYANLAR : Pınar AKIN Sanat Tarihçisi 		
Şimdiki Koruma: Kaçak kazılara ve tarımsal faaliyetlere karşı korumasız. Herhangi bir koruma yoktur.			Fahri KURT Sanat Tarihçisi (Arkeolog) 		
Önerilen Koruma: Kolluk kuvvetlerince gerekli güvenlik tedbirlerinin alınması. Herhangi bir koruma yoktur. T.C. KÜLTÜR VE TURİZM BAKANLIĞI ESKİŞEHİR KÜLTÜR VARLIKLARINI KORUMA BÖLGE KURULU'NUN 24.11.2022 GÜN, 11163 SAYILI KARARI EKİDİR.			TARİH: 28.10.2022 KONTROL EDEN: Rahime KARAOĞLU MURAT Koruma Bölge Kurulu Müdür V. 		
ASLI GİBİDİR Yayın Dizisi:  Gözetmenler: F. Tay CERCI Bölge Kurulu Müdür V.			TARİH : 28.10.2022 KURUL KARARLARI: REVİZYON: GEEAYK ONAYI:		
Kurul İsmi: Kurul Karar Tarihi: Kurul Karar No:			